



DZIENNIK URZĘDOWY

WOJEWÓDZTWA KUJAWSKO-POMORSKIEGO

Bydgoszcz, dnia 5 kwietnia 2024 r.

Poz. 2299

UCHWAŁA NR LXXII/515/24 RADY GMINY WŁOCLAWEK

z dnia 27 marca 2024 r.

w sprawie nadania nazw ulic w miejscowości Józefowo, gmina Włocławek.

Na podstawie art. 18 ust. 2 pkt 13 ustawy z dnia 8 marca 1990 r. o samorządzie gminnym (t.j. Dz. U. z 2023 r. poz. 40, poz. 572, poz. 1463 i poz. 1688), uchwala się, co następuje:

§ 1. 1. Nadaje się nazwę **Topolowa** ulicy stanowiącej drogę gminną, obejmującą działki oznaczone numerem ewidencyjnym 100 i numerem ewidencyjnym 91, położone w miejscowości Józefowo, obręb ewidencyjny Józefowo, gmina Włocławek.

2. Szczegółowe położenie ulicy wskazanej w ust.1 określa załącznik graficzny nr 1 do niniejszej uchwały.

§ 2. 1. Nadaje się nazwę **Dębowa** ulicy stanowiącej drogę gminną obejmującą działki oznaczone numerem ewidencyjnym 210 i numerem ewidencyjnym 203, położone w miejscowości Józefowo, obręb ewidencyjny Józefowo, gmina Włocławek.

2. Szczegółowe położenie ulicy wskazanej w ust.1 określa załącznik graficzny nr 2 do niniejszej uchwały.

§ 3. 1. Nadaje się nazwę **Akacja** ulicy stanowiącej drogę gminną obejmującą działkę oznaczoną numerem ewidencyjnym 32, położoną w miejscowości Józefowo, obręb ewidencyjny Józefowo, gmina Włocławek.

2. Szczegółowe położenie ulicy wskazanej w ust.1 określa załącznik graficzny nr 3 do niniejszej uchwały.

§ 4. 1. Nadaje się nazwę **Sosnowa** ulicy stanowiącej drogę gminną, obejmującą działkę oznaczoną numerem ewidencyjnym 219, położoną w miejscowości Józefowo, obręb ewidencyjny Józefowo, gmina Włocławek.

2. Szczegółowe położenie ulicy wskazanej w ust.1 określa załącznik graficzny nr 4 do niniejszej uchwały.

§ 5. 1. Nadaje się nazwę **Klonowa** ulicy stanowiącej drogę gminną, obejmującą działki oznaczone numerem ewidencyjnym 183/2 i numerem ewidencyjnym 194, położone w miejscowości Józefowo, obręb ewidencyjny Józefowo, gmina Włocławek.

2. Szczegółowe położenie ulicy wskazanej w ust.1 określa załącznik graficzny nr 5 do niniejszej uchwały.

§ 6. 1. Nadaje się nazwę **Lipowa** ulicy stanowiącej drogę gminną obejmującą działkę oznaczoną numerem ewidencyjnym 10, położoną w miejscowości Józefowo, obręb ewidencyjny Józefowo, gmina Włocławek.

2. Szczegółowe położenie ulicy wskazanej w ust.1 określa załącznik graficzny nr 6 do niniejszej uchwały.

§ 7. 1. Nadaje się nazwę **Jesionowa** ulicy stanowiącej drogę gminną obejmującą działki oznaczone numerem ewidencyjnym 37/1 i numerem ewidencyjnym 37/2 oraz część działki oznaczonej numerem ewidencyjnym 36, położone w miejscowości Józefowo, obręb ewidencyjny Józefowo, gmina Włocławek.

2. Szczegółowe położenie ulicy wskazanej w ust.1 określa załącznik graficzny nr 7 do niniejszej uchwały.

§ 8. 1. Nadaje się nazwę **Jarzębinowa** ulicy stanowiącej drogę wewnętrzną obejmującą działki oznaczone numerem ewidencyjnym 107/19, numerem ewidencyjnym 107/20, numerem ewidencyjnym 110/2 i numerem ewidencyjnym 110/3 położone w miejscowości Józefowo, obręb ewidencyjny Józefowo, gmina Włocławek.

2. Szczegółowe położenie ulicy wskazanej w ust.1 określa załącznik graficzny nr 8 do niniejszej uchwały.

§ 9. 1. Nadaje się nazwę **Olszowa** ulicy stanowiącej drogę wewnętrzną obejmującą działkę oznaczoną numerem ewidencyjnym 89/10, położoną w miejscowości Józefowo, obręb ewidencyjny Józefowo, gmina Włocławek.

2. Szczegółowe położenie ulicy wskazanej w ust.1 określa załącznik graficzny nr 9 do niniejszej uchwały.

§ 10. 1. Nadaje się nazwę **Przy Lesie** ulicy stanowiącej drogę wewnętrzną obejmującą działkę oznaczoną numerem ewidencyjnym 5/7, położoną w miejscowości Józefowo, obręb ewidencyjny Józefowo, gmina Włocławek.

2. Szczegółowe położenie ulicy wskazanej w ust.1 określa załącznik graficzny nr 10 do niniejszej uchwały.

§ 11. 1. Nadaje się nazwę **Kalinowa** ulicy stanowiącej drogę wewnętrzną, obejmującą część działki oznaczonej numerem ewidencyjnym 18/3, położoną w miejscowości Józefowo, obręb ewidencyjny Józefowo, gmina Włocławek.

2. Szczegółowe położenie ulicy wskazanej w ust.1 określa załącznik graficzny nr 11 do niniejszej uchwały.

§ 12. 1. Nadaje się nazwę **Bukowa** ulicy stanowiącej drogę wewnętrzną obejmującą część działki oznaczonej numerem ewidencyjnym 232/17, położoną w miejscowości Józefowo, obręb ewidencyjny Józefowo, gmina Włocławek.

2. Szczegółowe położenie ulicy wskazanej w ust.1 określa załącznik graficzny nr 12 do niniejszej uchwały.

§ 13. 1. Nadaje się nazwę **Miła** ulicy stanowiącej drogę wewnętrzną obejmującą działkę oznaczoną numerem ewidencyjnym 27/15, położoną w miejscowości Józefowo, obręb ewidencyjny Józefowo, gmina Włocławek.

2. Szczegółowe położenie ulicy wskazanej w ust.1 określa załącznik graficzny nr 13 do niniejszej uchwały.

§ 14. 1. Nadaje się nazwę **Brzozowa** ulicy stanowiącej drogę wewnętrzną obejmującą działkę oznaczoną numerem ewidencyjnym 389/1, położoną w miejscowości Józefowo, obręb ewidencyjny Józefowo, gmina Włocławek.

2. Szczegółowe położenie ulicy wskazanej w ust.1 określa załącznik graficzny nr 14 do niniejszej uchwały.

§ 15. 1. Nadaje się nazwę **Świerkowa** ulicy stanowiącej drogę wewnętrzną obejmującą działkę oznaczoną numerem ewidencyjnym 107/9, położoną w miejscowości Józefowo, obręb ewidencyjny Józefowo, gmina Włocławek.

2. Szczegółowe położenie ulicy wskazanej w ust. 1 określa załącznik graficzny nr 15 do niniejszej uchwały.

§ 16. 1. Nadaje się nazwę **Ziołowa** ulicy stanowiącej drogę wewnętrzną obejmującą działki oznaczone numerem ewidencyjnym 15/5 i numerem ewidencyjnym 87/1, położone w miejscowości Józefowo, obręb ewidencyjny Józefowo, gmina Włocławek.

2. Szczegółowe położenie ulicy wskazanej w ust.1 określa załącznik graficzny nr 16 do niniejszej uchwały.

§ 17. Wykonanie uchwały powierza się Wójtowi Gminy Włocławek.

§ 18. Uchwała wchodzi w życie po upływie 14 dni od dnia ogłoszenia w Dzienniku Urzędowym Województwa Kujawsko-Pomorskiego.

Przewodniczący Rady Gminy
Włocławek

Zbigniew Reniecki

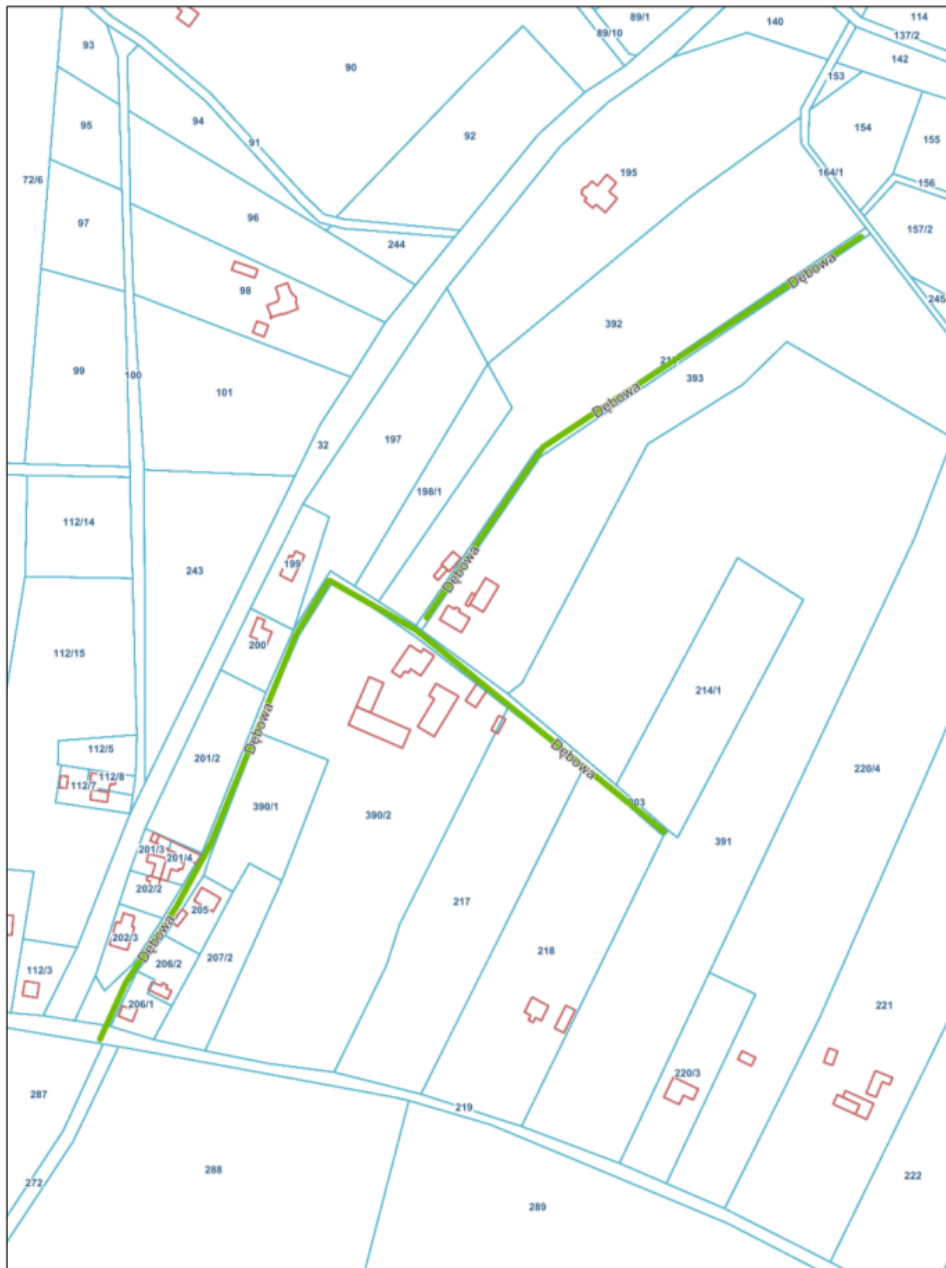
ulica: Topolowa, Józefowo

Załącznik Nr 1
do Uchwały Nr LXXII/515/24
Rady Gminy Włocławek
z dnia 27 marca 2024r.



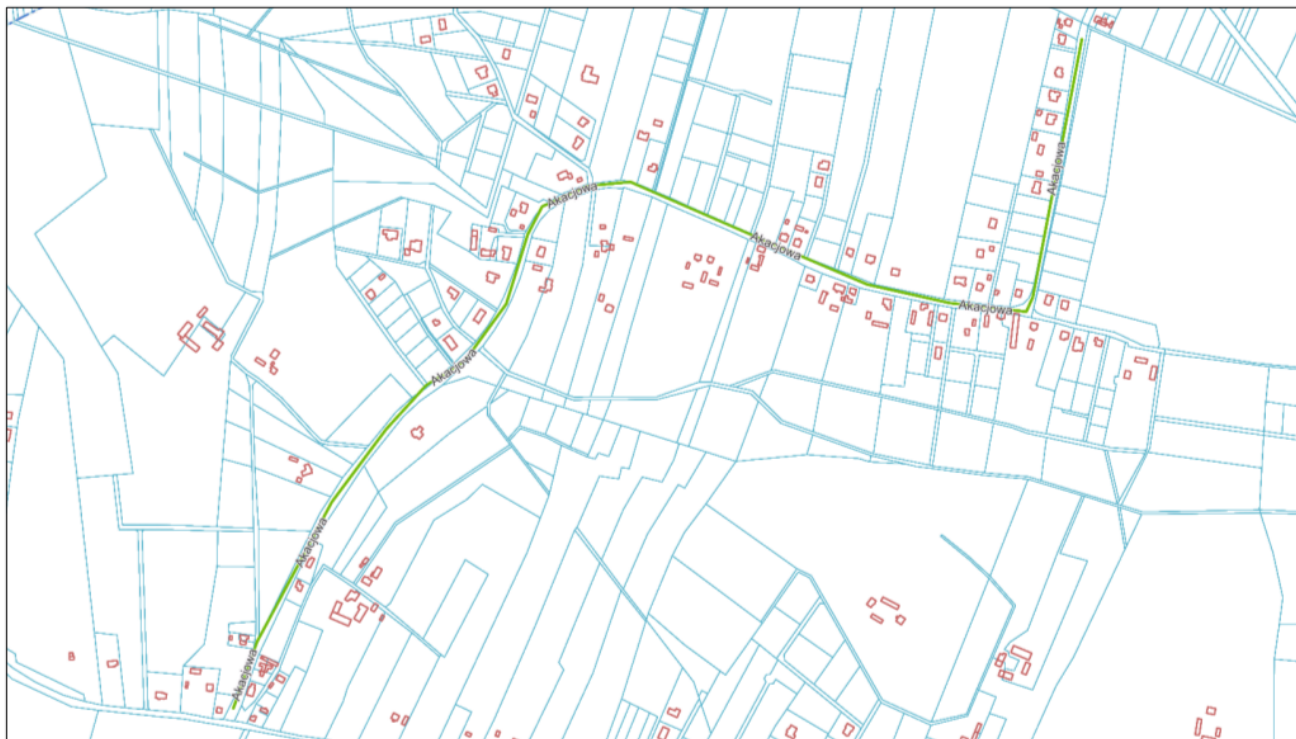
Załącznik Nr 2
do Uchwały Nr LXXII/515/24
Rady Gminy Włocławek
z dnia 27 marca 2024r.

ulica Dębowa, Józefowo



ulica: Akacyjna, Józefowo

Zał. Nr 3
do Uchwały Nr LXXII/515/24
Rady Gminy Włocławek
z dnia 27 marca 2024r.



ulica: Sosnowa, Józefowo

Załącznik Nr 4
do Uchwały Nr LXXII/515/24
Rady Gminy Włocławek
z dnia 27 marca 2024r.



ulica: Klonowa, Józefowo

Załącznik Nr 5
do Uchwały Nr LXXII/515/24
Rady Gminy Włocławek
z dnia 27 marca 2024r.



Wydrukowano z systemu iMPA firmy Geo-System Sp. z o.o. (wloclawek.punktyadresowe.pl) dnia 2024-03-14 13:08

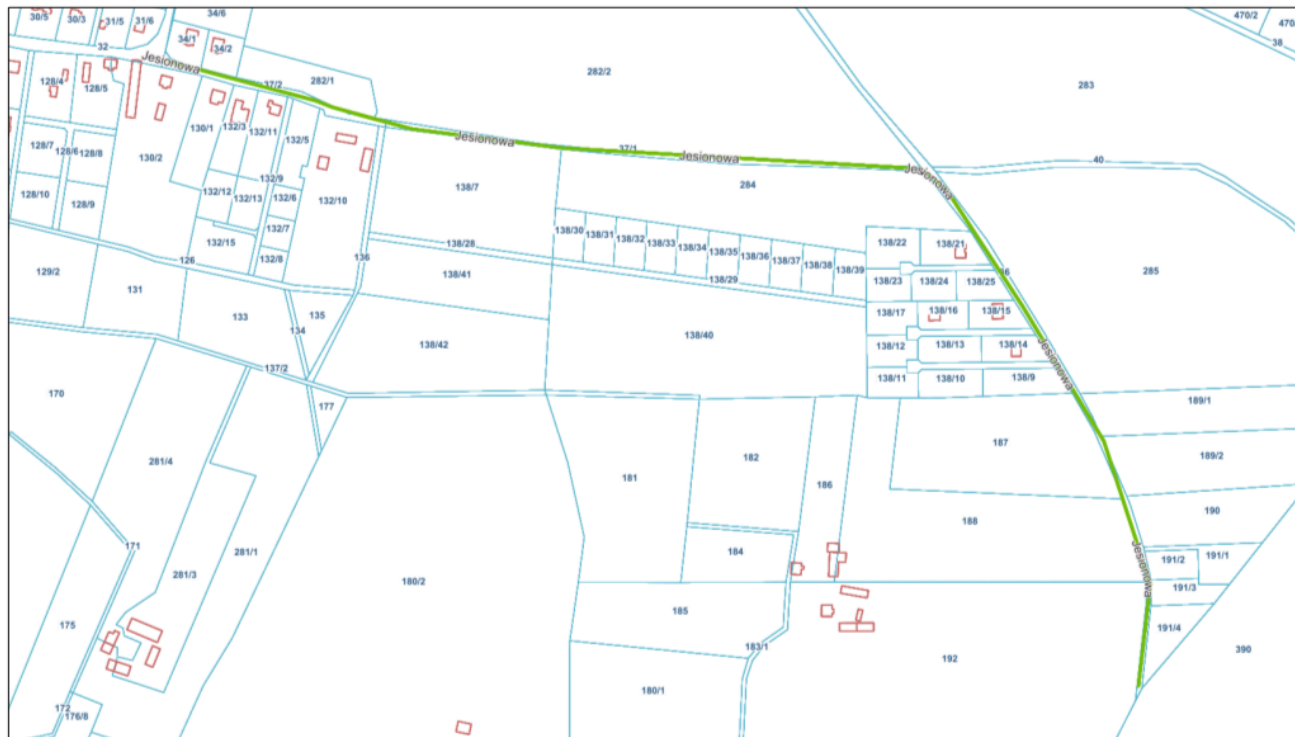
Załącznik Nr 6
do Uchwały Nr LXXII/515/24
Rady Gminy Włocławek
z dnia 27 marca 2024r.

ulica: Lipowa, Józefowo



Załącznik Nr 7
do Uchwały Nr LXXII/515/24
Rady Gminy Włocławek
z dnia 27 marca 2024r.

ulica: Jesionowa, Józefowo



Wydrukowano z systemu iMPA firmy Geo-System Sp. z o.o. (włocławek.punktyadresowe.pl) dnia 2024-03-18 10:18

Załącznik Nr 8
do Uchwały Nr LXXII/515/24
Rady Gminy Włocławek
z dnia 27 marca 2024r.

ulica: Jarzębinowa, Józefowo



ulica: Olszowa, Józefowo

Załącznik Nr 9
do Uchwały Nr LXXII/515/24
Rady Gminy Włocławek
z dnia 27 marca 2024r.



ulica: Przy Lesie, Józefowo

Zał. Nr 10
do Uchwały Nr LXXII/515/24
Rady Gminy Włocławek
z dnia 27 marca 2024r.



ulica: Kalinowa, Józefowo

Zał. Nr 11
do Uchwały Nr LXXII/515/24
Rady Gminy Włocławek
z dnia 27 marca 2024r.



Załącznik Nr 12
do Uchwały Nr LXXII/515/24
Rady Gminy Włocławek
z dnia 27 marca 2024r.

ulica: Bukowa, Józefowo



Załącznik Nr 13
do Uchwały Nr LXXII/515/24
Rady Gminy Włocławek
z dnia 27 marca 2024r.

ulica: Miła, Józefowo



Załącznik Nr 14
do Uchwały Nr LXXII/515/24
Rady Gminy Włocławek
z dnia 27 marca 2024r.

ulica: Brzozowa, Józefowo



Wydrukowano z systemu iMPA firmy Geo-System Sp. z o.o. (wloclawek.punktyadresowe.pl) dnia 2024-03-18 09:57

ulica: Świerkowa, Józefowo

Załącznik Nr 15
do Uchwały Nr LXXII/515/24
Rady Gminy Włocławek
z dnia 27 marca 2024r.



Zał. Nr 16
do Uchwały Nr LXXII/515/24
Rady Gminy Włocławek
z dnia 27 marca 2024r.

ulica: Ziółowa, Józefowo



Wydrukowano z systemu iMPA firmy Geo-System Sp. z o.o. (wloclawek.punktyadresowe.pl) dnia 2024-03-15 08:27