



DZIENNIK URZĘDOWY

WOJEWÓDZTWA KUJAWSKO-POMORSKIEGO

Bydgoszcz, dnia 3 stycznia 2024 r.

Poz. 21

UCHWAŁA NR LXII/471/23 RADY MIEJSKIEJ RADZYŃ CHEŁMIŃSKIEGO

z dnia 21 grudnia 2023 r.

w sprawie miejscowego planu zagospodarowania przestrzennego dla terenów położonych w sąsiedztwie drogi gminnej nr 041812C i drogi wojewódzkiej nr 534 oraz drogi gminnej nr 041809C, obręb Radzyń Chełmiński, Miasto Radzyń Chełmiński

Na podstawie art. 18 ust. 2 pkt 5 ustawy z dnia 8 marca 1990 roku o samorządzie gminnym (Dz. U z 2023 r. poz. 40, zmiana: poz. 572, poz. 1463 i poz. 1688) oraz art. 20 ust. 1 ustawy z dnia 27 marca 2003 r. o planowaniu i zagospodarowaniu przestrzennym (Dz. U. z 2023 r. poz. 977, zmiana: poz. 1506, poz. 1597, poz. 1688, poz. 1890 i poz. 2029), w związku z art. 67 ust. 3 pkt 4 ustawy z dnia 7 lipca 2023 r. o zmianie ustawy o planowaniu i zagospodarowaniu przestrzennym oraz niektórych innych ustaw (Dz. U. z 2023 r. poz. 1688) oraz uchwały Nr LIII/401/23 Rady Miejskiej Radzyń Chełmiński z dnia 27 marca 2023 r. w sprawie przystąpienia do sporządzenia miejscowego planu zagospodarowania przestrzennego dla terenów położonych w sąsiedztwie drogi gminnej nr 041812C i drogi wojewódzkiej nr 534 oraz drogi gminnej nr 041809C, obręb Radzyń Chełmiński, Miasto Radzyń Chełmiński, po stwierdzeniu, iż miejscowy plan nie narusza ustaleń Studium uwarunkowań i kierunków zagospodarowania przestrzennego gminy Radzyń Chełmiński, przyjętego uchwałą Rady Miejskiej Radzyń Chełmiński Nr X/101/15 z dnia 21 października 2015 r., Rada Miejska Radzyń Chełmiński uchwala, co następuje:

Rozdział 1. Ustalenia ogólne

§ 1. Uchwala się miejscowy plan zagospodarowania przestrzennego dla terenów położonych w sąsiedztwie drogi gminnej nr 041812C i drogi wojewódzkiej nr 534 oraz drogi gminnej 041809C, obręb Radzyń Chełmiński, Miasto Radzyń Chełmiński, którego granice zostały wyznaczone zgodnie z Uchwałą Nr LIII/401/23 Rady Miejskiej Radzyń Chełmiński z dnia 27 marca 2023 r.

§ 2. Integralnymi częściami uchwały są:

- 1) rysunek planu w skali 1:1000 wraz z wyrysem ze „Studium uwarunkowań i kierunków zagospodarowania przestrzennego gminy Radzyń Chełmiński”, stanowiący **załącznik nr 1, załącznik nr 2 i załącznik nr 3**;
- 2) rozstrzygnięcie o sposobie rozpatrzenia uwag do projektu planu, stanowiące **załącznik nr 4**;
- 3) rozstrzygnięcie o sposobie realizacji zapisanych w planie inwestycji z zakresu infrastruktury technicznej, które należą do zadań własnych gminy oraz zasadach ich finansowania, zgodnie z przepisami o finansach publicznych, stanowiące **załącznik nr 5**;
- 4) dane przestrzenne, stanowiące **załącznik nr 6**.

§ 3. Zakres obowiązywania ustaleń graficznych:

- 1) na rysunku planu (załącznik nr 1) zastosowano następujące oznaczenia graficzne o charakterze obowiązującym:

- a) granica obszaru objętego miejscowym planem zagospodarowania przestrzennego,
 - b) linia rozgraniczająca tereny o różnym przeznaczeniu lub różnych zasadach zagospodarowania,
 - c) oznaczenie terenu wydzielonego liniami rozgraniczającymi,
 - d) przeznaczenie terenu:
 - MN-U – teren zabudowy mieszkaniowej jednorodzinnej lub usług;
- 2) na rysunku planu (załącznik nr 2) zastosowano następujące oznaczenia graficzne o charakterze obowiązującym:
- a) granica obszaru objętego miejscowym planem zagospodarowania przestrzennego,
 - b) linia rozgraniczająca tereny o różnym przeznaczeniu lub różnych zasadach zagospodarowania,
 - c) nieprzekraczalna linia zabudowy,
 - d) oznaczenie terenu wydzielonego liniami rozgraniczającymi,
 - e) wymiarowanie,
 - f) budynek zabytkowy wpisany do wojewódzkiej i gminnej ewidencji zabytków objęty ochroną konserwatorską na podstawie planu miejscowego,
 - g) przeznaczenie terenu:
 - MN-U – teren zabudowy mieszkaniowej jednorodzinnej lub usług;
- 3) na rysunku planu (załącznik nr 3) zastosowano następujące oznaczenia graficzne o charakterze obowiązującym:
- a) granica obszaru objętego miejscowym planem zagospodarowania przestrzennego,
 - b) linia rozgraniczająca tereny o różnym przeznaczeniu lub różnych zasadach zagospodarowania,
 - c) oznaczenie terenu wydzielonego liniami rozgraniczającymi,
 - d) przeznaczenie terenów:
 - KDL – teren drogi lokalnej,
 - KO – teren obsługi komunikacji,
 - ZP – teren zieleni urządzonej;
- 4) charakter informacyjny mają wszelkie dodatkowe oznaczenia, opisy oraz symbole i oznaczenia geodezyjne zawarte na urzędowej kopii mapy zasadniczej pochodzącej z państwowego zasobu geodezyjnego i kartograficznego, na której wykonany został rysunek planu.

§ 4. Ilekroć w uchwale jest mowa o:

- 1) budynku gospodarczym i budynku garażowym – należy przez to rozumieć również budynek gospodarczo-garażowy;
- 2) geometrii dachu – należy przez to rozumieć ustalenie obowiązujące dla dachu budynku, z wyłączeniem w szczególności: zadaszeń dla okien dachowych, werand, wiatrołapów, zadaszeń tarasów, zadaszeń ogrodów zimowych oraz dachu nad garażem dobudowanym do budynku oraz wiat;
- 3) miejscu do parkowania – należy przez to rozumieć miejsce, o wymiarach zapewniających parkowanie samochodu osobowego, zgodnie z przepisami odrębnymi, zrealizowane w formie terenowej naziemnej, w garażu;
- 4) nieprzekraczalnej linii zabudowy – należy przez to rozumieć linię określoną na rysunku planu, której nie może przekroczyć ściana zewnętrzna nowo planowanego budynku, w kierunku linii rozgraniczającej teren komunikacji drogowej, z wyłączeniem w szczególności: izolacji termicznej budynku, wykuszy, balkonów, ganków, schodów, pilastrów, gzymsów, podziemnych części budynku, na odległość nie większą niż 1,50 m;

- 5) niskoemisyjnym źródle ciepła – należy przez to rozumieć źródła ciepła o wysokiej sprawności energetycznej, oparte na paliwach stałych, ciekłych, gazowych, energii elektrycznej, energii odnawialnej;
- 6) obszarze objętym planem – należy przez to rozumieć sumę terenów będących przedmiotem ustaleń niniejszej uchwały;
- 7) planie - należy przez to rozumieć część tekstową i część graficzną planu miejscowego zawarte w niniejszej uchwale;
- 8) przepisach odrębnych – należy przez to rozumieć w szczególności przepisy prawa w zakresie prawa budowlanego, ochrony środowiska, ochrony zabytków i opieki nad zabytkami, dróg publicznych, gospodarki nieruchomościami i innych regulujących zasady działań inwestycyjnych na danym terenie;
- 9) rysunku planu – należy przez to rozumieć część graficzną planu miejscowego (załącznik nr 1, załącznik nr 2, załącznik nr 3), wykonaną na urzędowej kopii mapy zasadniczej pochodzącej z państwowego zasobu geodezyjnego i kartograficznego;
- 10) terenie – należy przez to rozumieć teren, o określonym przeznaczeniu i zasadach zagospodarowania, który został wyznaczony na rysunku planu, posiada oznaczenie – numer i symbol klasy przeznaczenia terenu oraz przypisane ustalenia, zawarte w niniejszej uchwale;
- 11) wysokości budynku – należy przez to rozumieć wysokość mierzoną w sposób określony w przepisach odrębnych;
- 12) wysokości zabudowy - należy przez to rozumieć wysokość mierzoną od poziomu gruntu w najniższym położonym miejscu w obrysie obiektu budowlanego do jego najwyższego punktu.

§ 5. Pojęcia występujące w niniejszej uchwale, niewymienione w §4 należy interpretować zgodnie z definicjami przyjętymi w ustawie oraz definicjami wynikającymi z przepisów odrębnych.

§ 6. 1. Planem objęto obszar (załącznik nr 1, załącznik nr 2, załącznik nr 3) o powierzchni około 0,55 ha.

2. Dla obszaru objętego planem ustala się następujące przeznaczenie:

- 1) **MN-U** – teren zabudowy mieszkaniowej jednorodzinnej lub usług;
- 2) **KDL** – teren drogi lokalnej;
- 3) **KO** – teren obsługi komunikacji;
- 4) **ZP** – teren zieleni urządzonej.

§ 7. W zakresie zasad ochrony i kształtowania ładu przestrzennego ustala się:

- 1) maksymalną wysokość zabudowy do 12,0 m, za wyjątkiem budynków, dla których maksymalna wysokość została ustalona w ustaleniach szczegółowych niniejszej uchwały oraz inwestycji celu publicznego z zakresu łączności publicznej, w rozumieniu przepisów odrębnych;
- 2) w zakresie wyznaczonych na rysunku planu linii zabudowy:
 - a) na rysunku planu (załącznik nr 2) określono nieprzekraczalne linie zabudowy,
 - b) odległość poszczególnej linii zabudowy w szczególności od linii rozgraniczającej komunikację drogową, została określona w formie cyfrowej i umieszczona na poszczególnej linii wymiarowania;
- 3) w zakresie istniejącej zabudowy dopuszcza się zachowanie budynków:
 - a) o wskaźnikach i parametrach większych niż te określone w planie, z możliwością prowadzenia w ich obrębie robót budowlanych, w sposób niewykraczający poza wskaźniki już przekroczone,
 - b) o formie dachów innych niż ustalone w planie z możliwością zachowania istniejącej geometrii dachu lub stropodachu istniejącego budynku z dopuszczeniem dokonania remontu, rozbudowy, nadbudowy.

§ 8. W zakresie zasad ochrony środowiska, przyrody i krajobrazu ustala się:

- 1) obszar objęty planem położony jest poza granicami obszarów chronionych na podstawie przepisów odrębnych;
- 2) zasięg ewentualnej uciążliwości dla środowiska, wynikający z prowadzonej działalności w ramach usług, powinien być ograniczony do granic terenu, do którego właściciel posiada tytuł prawny, oddziaływanie to

nie może także negatywnie wpływać na stan środowiska, w tym na grunt, wody podziemne oraz powietrze atmosferyczne;

- 3) dla terenów **MN-U** należy przyjąć dopuszczalny poziom hałasu jak dla terenu przeznaczonego pod zabudowę mieszkaniowo - usługową, określony w przepisach odrębnych;
- 4) nakaz wyznaczenia miejsc na pojemniki służące do czasowego gromadzenia odpadów stałych oraz prawidłowe zagospodarowanie odpadów zgodnie z przepisami odrębnymi;
- 5) nakaz gromadzenia i usuwania odpadów komunalnych, na zasadach określonych w przepisach odrębnych oraz gminnych przepisach porządkowych, a odpadów innych niż komunalne, na zasadach określonych w przepisach odrębnych.

§ 9. W zakresie zasad kształtowania krajobrazu – nie wystąpiła potrzeba określania.

§ 10. W zakresie zasad ochrony dziedzictwa kulturowego i zabytków, w tym krajobrazów kulturowych oraz dóbr kultury współczesnej ustala się:

- 1) w granicach obszaru objętego planem (załącznik nr 1, załącznik nr 2, załącznik nr 3) znajduje się historyczny układ urbanistyczny miasta Radzyń Chełmiński ujęty w wojewódzkiej i gminnej ewidencji zabytków podlegający ochronie konserwatorskiej na podstawie niniejszego planu;
- 2) w strefie konserwatorskiej dla historycznego układu urbanistycznego miasta Radzyń Chełmiński:
 - a) dopuszcza się nową zabudowę charakteryzującą się wysokimi walorami estetycznymi, która bezkonfliktowo włączy się w przestrzeń i nie zniekształci historycznego układu urbanistycznego,
 - b) dopuszcza się zabudowę dwukondygnacyjną o wysokości do 10,0 m z uwzględnieniem ustaleń zawartych § 19 ust. 5 pkt 8 lit. b,
 - c) nakaz stosowania stonowanej kolorystyki elewacji (dopuszcza się odcienie beżów, szarości, ecru),
 - d) wszelkie inwestycje mające wpływ na wygląd historycznego układu urbanistycznego miasta Radzyna Chełmińskiego należy prowadzić zgodnie z przepisami odrębnymi;
- 3) w granicach terenu **2.1MN-U** (załącznik nr 2) przy ul. Tysiąclecia 47 (działka nr 381/2) znajduje się wieża ciśnień, ujęta w wojewódzkiej i gminnej ewidencji zabytków, podlegająca ochronie konserwatorskiej na podstawie niniejszego planu:
 - a) nakaz zachowania historycznego wyglądu architektonicznego w zakresie historycznego gabarytu, kształtu i pokrycia dachu, kompozycji elewacji, tzn. zachowania detalu architektonicznego, rozmieszczenia, wielkości, kształtu oraz proporcji historycznych otworów okiennych i drzwiowych wraz ze stolarką,
 - b) zakaz ocieplania elewacji,
 - c) zakaz tynkowania części ceglanej elewacji,
 - d) nakaz utrzymania części tynkowanej elewacji w kolorze naturalnego tynku wapiennego (niemalowanego),
 - e) nakaz zachowania historycznej stolarki okiennej i drzwiowej, ale w przypadku jej złego stanu technicznego dopuszcza się jej wymianę na zasadzie odtworzenia według zachowanych historycznych egzemplarzy.

§ 11. W zakresie wymagań wynikających z potrzeb kształtowania przestrzeni publicznych – nie wystąpiła potrzeba określania.

§ 12. W zakresie zasad kształtowania zabudowy oraz wskaźników zagospodarowania terenu: określono w rozdziale 2, w ustaleniach szczegółowych.

§ 13. W zakresie granic i sposobów zagospodarowania terenów lub obiektów podlegających ochronie, na podstawie odrębnych przepisów, terenów górniczych, a także obszarów szczególnego zagrożenia powodzią, obszarów osuwania się mas ziemnych, krajobrazów priorytetowych określonych w audycie krajobrazowym oraz w planach zagospodarowania przestrzennego województwa – nie wystąpiła potrzeba określania.

§ 14. W zakresie szczegółowych zasad i warunków scalania i podziału nieruchomości objętych planem miejscowym – nie wystąpiła potrzeba określania.

§ 15. W zakresie szczególnych warunków zagospodarowania terenów oraz ograniczenia w ich użytkowaniu, w tym zakaz zabudowy – nie wystąpiła potrzeba określania.

§ 16. W zakresie zasad modernizacji, rozbudowy i budowy systemów komunikacji i infrastruktury technicznej ustala się:

- 1) obsługę komunikacyjną obszaru objętego planem zapewnia się z drogi wojewódzkiej nr 534, drogi gminnej nr 041812C (poza granicami opracowania planu) oraz drogi gminnej 041809C (teren 3.1KDL);
- 2) miejsca parkingowe dla samochodów osobowych należy realizować w granicach działki w ilości minimum dla zabudowy:
 - a) mieszkaniowej jednorodzinnej - 2 miejsca na mieszkanie,
 - b) usługowej - 3 miejsca na 100 m² powierzchni użytkowej obiektu usługowego, jednak nie mniej niż 2 miejsca na 1 lokal usługowy;
- 3) miejsca parkingowe dla samochodów osobowych należy zapewnić dla obiektów nowoplanowanych, a obliczoną ilość miejsc parkingowych należy zaokrąglić w górę do pełnej liczby;
- 4) do bilansu ilości miejsc parkingowych dla samochodów osobowych wlicza się także miejsca w garażu;
- 5) dla pojazdów zaopatrzonych w kartę parkingową należy zapewnić miejsca parkingowe w terenach dróg publicznych oraz strefach ruchu, w ilości zgodnej z przepisami odrębnymi;
- 6) dopuszczenie lokalizacji sieci infrastruktury technicznej niezwiązanej z funkcjonowaniem drogi, pod warunkiem spełnienia wymogów określonych w przepisach odrębnych;
- 7) dopuszcza się budowę, przebudowę i rozbudowę wszelkich sieci infrastruktury technicznej zgodnie z przepisami odrębnymi;
- 8) w przypadku lokalizacji obiektów i urządzeń infrastruktury technicznej obowiązuje nakaz udostępniania terenu do celów eksploatacji, konserwacji i w razie awarii;
- 9) w realizacji poszczególnych elementów układu komunikacyjnego uwzględniać obecne i przyszłe powiązania komunikacyjne ciągów jezdni, chodników oraz ścieżek rowerowych w wyznaczonych terenach komunikacyjnych;
- 10) dla potrzeb komunikacji oraz urządzeń i obiektów infrastruktury technicznej dopuszcza się w terenach wydzielone działek o powierzchniach niezbędnych dla ich prawidłowego funkcjonowania na warunkach wynikających z przepisów odrębnych;
- 11) zaopatrzenie w wodę:
 - a) nakazuje się przyłączenie budynków do gminnej sieci wodociągowej przewodami o przekroju nie mniejszym niż \varnothing 32 mm,
 - b) przy braku możliwości przyłączenia do sieci wodociągowej dopuszcza się zaopatrzenie z indywidualnego ujęcia wody,
 - c) do zewnętrznego gaszenia pożaru należy zapewnić punkty poboru wody (hydranty) w odpowiedniej ilości, zgodnie z przepisami odrębnymi;
- 12) odprowadzenie ścieków:
 - a) do sieci kanalizacji sanitarnej grawitacyjnej przewodami o przekroju nie mniejszym niż \varnothing 160 mm, natomiast w przypadku kanalizacji tłocznej przewodami o przekroju nie mniejszym niż \varnothing 63 mm,
 - b) przy braku możliwości przyłączenia budynków do sieci kanalizacji sanitarnej, dopuszcza się ich odprowadzanie do bezodpływowych zbiorników wybieralnych lub przydomowych oczyszczalni ścieków do czasu realizacji sieci kanalizacji sanitarnej;
- 13) zaopatrzenie w energię elektryczną:
 - a) z linii napowietrznych i linii kablowych instalacji podziemnych w powiązaniu z istniejącą siecią nN (niskiego napięcia – 0,4kV) i SN (średniego napięcia – 15kV),

- b) z indywidualnych źródeł energii odnawialnej o łącznej mocy zainstalowanej elektrycznej jak dla mikroinstalacji, za wyjątkiem turbin wiatrowych – zgodnie z przepisami odrębnymi,
 - c) w terenie objętym opracowaniem dopuszcza się lokalizację stacji transformatorowej, słupowej lub wolnostojącej z zapewnieniem możliwości dostępności komunikacyjnej;
- 14) zaopatrzenie w gaz:
- a) z projektowanej sieci, w powiązaniu z siecią zewnętrzną o przekroju nie mniejszym niż PE Ø 32 mm,
 - b) dopuszcza się instalacje z indywidualnymi zbiornikami oraz butlami gazowymi;
- 15) zaopatrzenie w energię cieplną - ogrzewanie budynków z indywidualnych niskoemisyjnych źródeł ciepła, zgodnie z przepisami odrębnymi;
- 16) odprowadzenie wód opadowych i roztopowych:
- a) z dachów – powierzchniowo na teren działki (do gruntu) lub do urządzeń wodnych lub zagospodarować na potrzeby gospodarcze,
 - b) z powierzchni utwardzonych związanych z usługami – jeżeli wynika to z przepisów odrębnych należy, po uprzednim podczyszczeniu w odpowiednim separatorze, odprowadzić wody do gruntu lub do urządzeń wodnych lub zagospodarować na potrzeby gospodarcze;
- 17) zaopatrzenie w infrastrukturę telekomunikacyjną – kanalizacja kablowa w postaci linii kablowych lub linii optotelekomunikacyjnych, w powiązaniu z siecią zewnętrzną;
- 18) w obszarze objętym planem dopuszcza się lokalizację inwestycji celu publicznego z zakresu łączności publicznej w rozumieniu przepisów odrębnych.

§ 17. W zakresie sposobu i terminu tymczasowego zagospodarowania, urządzania i użytkowania terenów - nie wystąpiła potrzeba określania.

§ 18. Ustala się stawkę procentową, na podstawie której ustala się jednorazową opłatę (o której mowa w art. 36 ust. 4 ustawy) w wysokości 30% od wzrostu wartości nieruchomości.

Rozdział 2. **Ustalenia szczegółowe**

§ 19. 1. Dla terenów oznaczonych w planie symbolami: **1.1MN-U** i **2.1MN-U** ustala się przeznaczenie – teren zabudowy mieszkaniowej jednorodzinnej lub usług.

2. Zakaz lokalizacji przedsięwzięć mogących potencjalnie i zawsze znacząco oddziaływać na środowisko (w rozumieniu przepisów odrębnych), za wyjątkiem inwestycji celu publicznego z zakresu łączności publicznej (w rozumieniu przepisów odrębnych) oraz infrastruktury technicznej.

3. W terenach zakazuje się lokalizacji usług związanych z:

- 1) prowadzeniem warsztatów rzemieślniczych, blacharni, lakierni, stolarni, myjni samochodowych, stacji paliw, skupem i przetwarzaniem metali i tworzyw sztucznych (odpadów);
- 2) usługami handlu dotyczącymi sprzedaży: materiałów budowlanych składowanych na placu otwartym oraz surowców energetycznych wykorzystywanych do ogrzewania budynków oraz obiektów związanych z przechowywaniem i spopielaniem zwłok (zakłady pogrzebowe).

4. Zabudowę o funkcji mieszkaniowej i usługowej można realizować, jako budynki połączone lub niepołączone ze sobą w granicach terenu lub działki budowlanej.

5. W zakresie zasad kształtowania zabudowy i wskaźników zagospodarowania terenów ustala się:

- 1) tereny **1.1MN-U** i **2.1MN-U** położone są w strefie ochrony konserwatorskiej dla historycznego układu urbanistycznego miasta Radzyń Chełmiński - należy uwzględnić odpowiednio ustalenia określone w § 10;
- 2) w granicach terenu **2.1MN-U** przy ul. Tysiąclecia 47 (działka nr 381/2) znajduje się objęta ochroną wieża ciśnień - należy uwzględnić odpowiednio ustalenia określone w § 10;
- 3) dla terenu **1.1MN-U** nieprzekraczalne linie zabudowy – nie wystąpiła potrzeba określania;
- 4) dla terenu **2.1MN-U** nieprzekraczalne linie zabudowy w odległości zgodnej z rysunkiem planu;

- 5) intensywność zabudowy:
- minimalną – 0,02,
 - maksymalną – 0,6;
- 6) maksymalną wielkość powierzchni zabudowy w stosunku do powierzchni działki – 40%;
- 7) udział powierzchni biologicznie czynnej w odniesieniu do powierzchni działki budowlanej dla zabudowy:
- mieszkaniowej – minimum 50%,
 - mieszkaniowo-usługowej – minimum 40%,
 - usługowej – minimum 30%;
- 8) parametry i wskaźniki dla budynków, o których mowa w ust. 4:
- wysokość: nie większa niż 10,0 m z uwzględnieniem ustaleń zawartych w §19 ust. 5 pkt 8 lit. b,
 - dla terenu 2.1MN-U, w odległości 22,0 m od granicy działki budowlanej z drogą wojewódzką nr 534 ustala się wysokość nie większą niż 5,0 m z uwzględnieniem nieprzekraczalnej linii zabudowy,
 - liczba kondygnacji nadziemnych: nie więcej niż 2,0,
 - geometria dachu: dwuspadowy lub czterospadowy (kopertowy), o kącie nachylenia połaci od 30° do 45° z uwzględnieniem ustaleń zawartych w § 19 ust. 5 pkt 8 lit. e,
 - dla terenu **2.1 MN-U**, w przypadku rozbudowy wieży ciśnień lub lokalizacji zabudowy, w odległości 22,0 od granicy działki budowlanej z drogą wojewódzką nr 534, geometria dachu: pulpitowy, o kącie nachylenia połaci od 10° do 20°;
- 9) parametry i wskaźniki dla budynków garażowych i gospodarczych:
- wysokość: nie większa niż 8,0 m,
 - liczba kondygnacji nadziemnych: nie więcej niż 2,0,
 - geometria dachu: dwuspadowy lub czterospadowy (kopertowy), o kącie nachylenia połaci od 15° do 45°,
 - dopuszcza się lokalizację budynków w odległości 1,5 m od granicy działki;
- 10) dla nowych budynków mieszkalnych jednorodzinnych poziom posadowienia posadzki parteru – maksymalnie 1,20 m (ponad poziomem terenu);
- 11) w terenie **1.1MN-U** przy opracowywaniu dokumentacji technicznych planowanych inwestycji należy uwzględnić ukształtowanie terenu w zakresie dużych spadków;
- 12) dostępność komunikacyjna dla terenu:
- 1.1MN-U** – z drogi gminnej nr 041812C poprzez działki nr 343/4 i 343/5 (poza granicami opracowania planu),
 - 2.1MN-U** – z drogi wojewódzkiej nr 534 lub drogi wewnętrznej dz. nr 382 (poza granicami opracowania planu);
- § 20. 1.** Dla terenu oznaczonego w planie symbolem **3.1KDL** ustala się przeznaczenie – teren drogi lokalnej.
2. W zakresie parametrów i zasad zagospodarowania terenu ustala się:
- teren położony jest w strefie ochrony konserwatorskiej dla historycznego układu urbanistycznego miasta Radzyń Chełmiński - należy uwzględnić odpowiednio ustalenia określone w § 10;
 - szerokość pasa drogi w liniach rozgraniczających – minimum 5,0 m;
 - szerokość pasa jezdni, zgodnie z przepisami odrębnymi.
- § 21. 1.** Dla terenów oznaczonych w planie symbolami: **3.1KO i 3.2KO** ustala się przeznaczenie – teren obsługi komunikacji.
2. Teren obsługi komunikacji stanowiący w szczególności miejsca parkingowe.

3. W zakresie parametrów i zasad zagospodarowania terenów ustala się:

- 1) teren położony jest w strefie ochrony konserwatorskiej dla historycznego układu urbanistycznego miasta Radzyń Chełmiński - należy uwzględnić odpowiednio ustalenia określone w § 10;
- 2) udział powierzchni biologicznie czynnej w odniesieniu do powierzchni działki budowlanej – nie wystąpiła potrzeba określania;
- 3) lokalizację parkingów w formie naziemnej;
- 4) dostępność komunikacyjna dla terenów z drogi oznaczonej symbolem 3.1KDL.

§ 22. 1. Dla terenu oznaczonego w planie symbolem **3.1ZP**, ustala się przeznaczenie – teren zieleni urządzonej.

2. W zakresie parametrów i zasad zagospodarowania terenu ustala się:

- 1) teren położony jest w strefie ochrony konserwatorskiej dla historycznego układu urbanistycznego miasta Radzyń Chełmiński - należy uwzględnić odpowiednio ustalenia określone w § 10;
- 2) udział powierzchni biologicznie czynnej w odniesieniu do powierzchni działki budowlanej – minimum 70%;
- 3) zakaz lokalizacji budynków;
- 4) dopuszczenie lokalizacji infrastruktury technicznej.

Rozdział 3. Przepisy końcowe

§ 23. Wykonanie niniejszej uchwały powierza się Burmistrzowi Miasta i Gminy Radzyń Chełmiński.

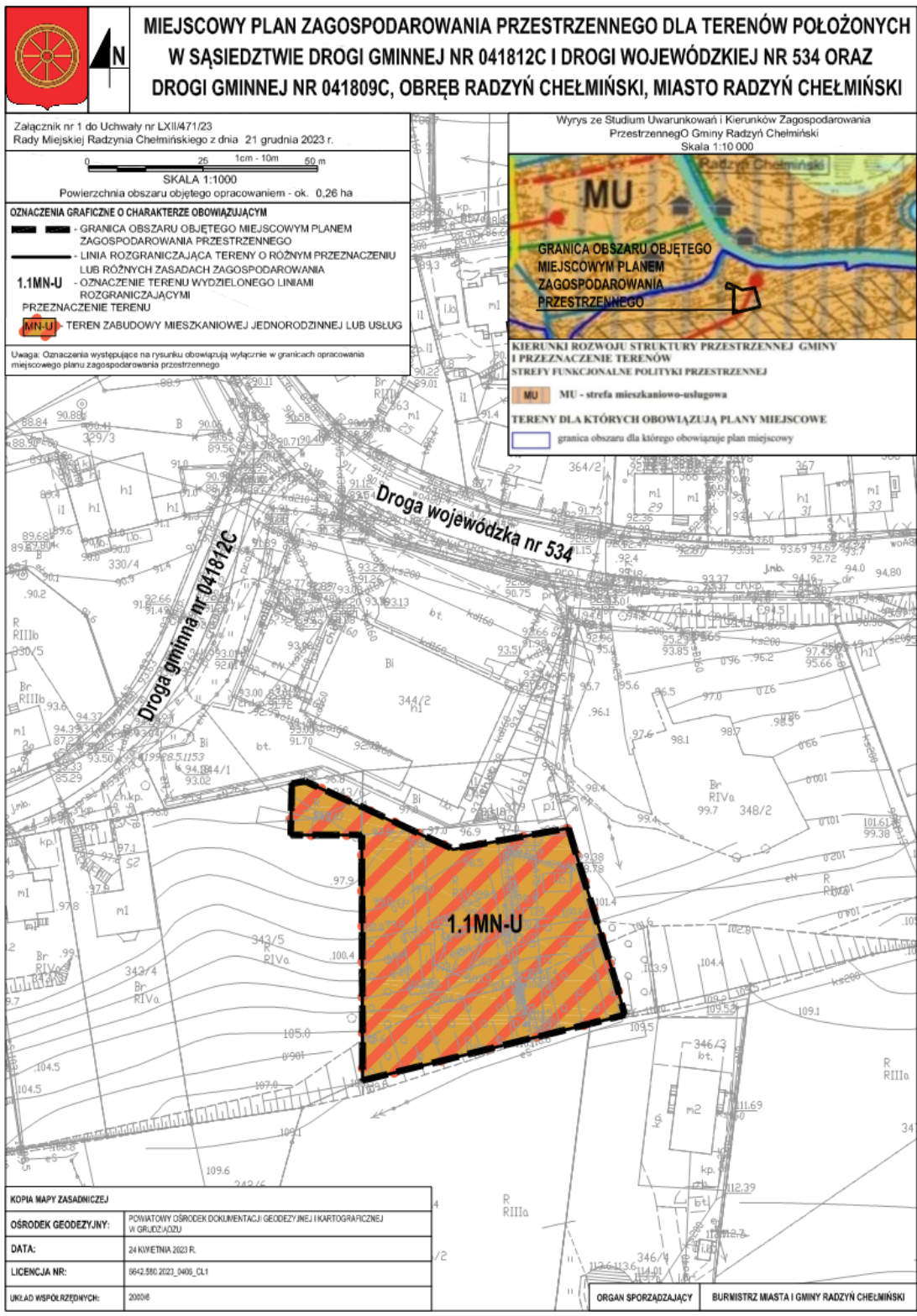
§ 24. W granicach objętych niniejszą uchwałą traci moc uchwała nr XXXVI/287/21 Rady Miejskiej Radzyna Chełmińskiego z dnia 29 listopada 2021 r. w sprawie miejscowego planu zagospodarowania przestrzennego dla terenu położonego w południowej części obrębu Radzyń Chełmiński, Miasto Radzyń Chełmiński (Dz. U. Woj. Kuj.-Pom., poz. 6295 z dnia 6 grudnia 2021 r.) oraz uchwała nr XXXV/272/21 Rady Miejskiej Radzyna Chełmińskiego z dnia 18 listopada 2021 r. w sprawie miejscowego planu zagospodarowania przestrzennego dla terenu położonego w centralnej części obrębu Radzyń Chełmiński, Miasto Radzyń Chełmiński (Dz. U. Woj. Kuj.-Pom., poz. 5831 z dnia 13 grudnia 2021 r.).

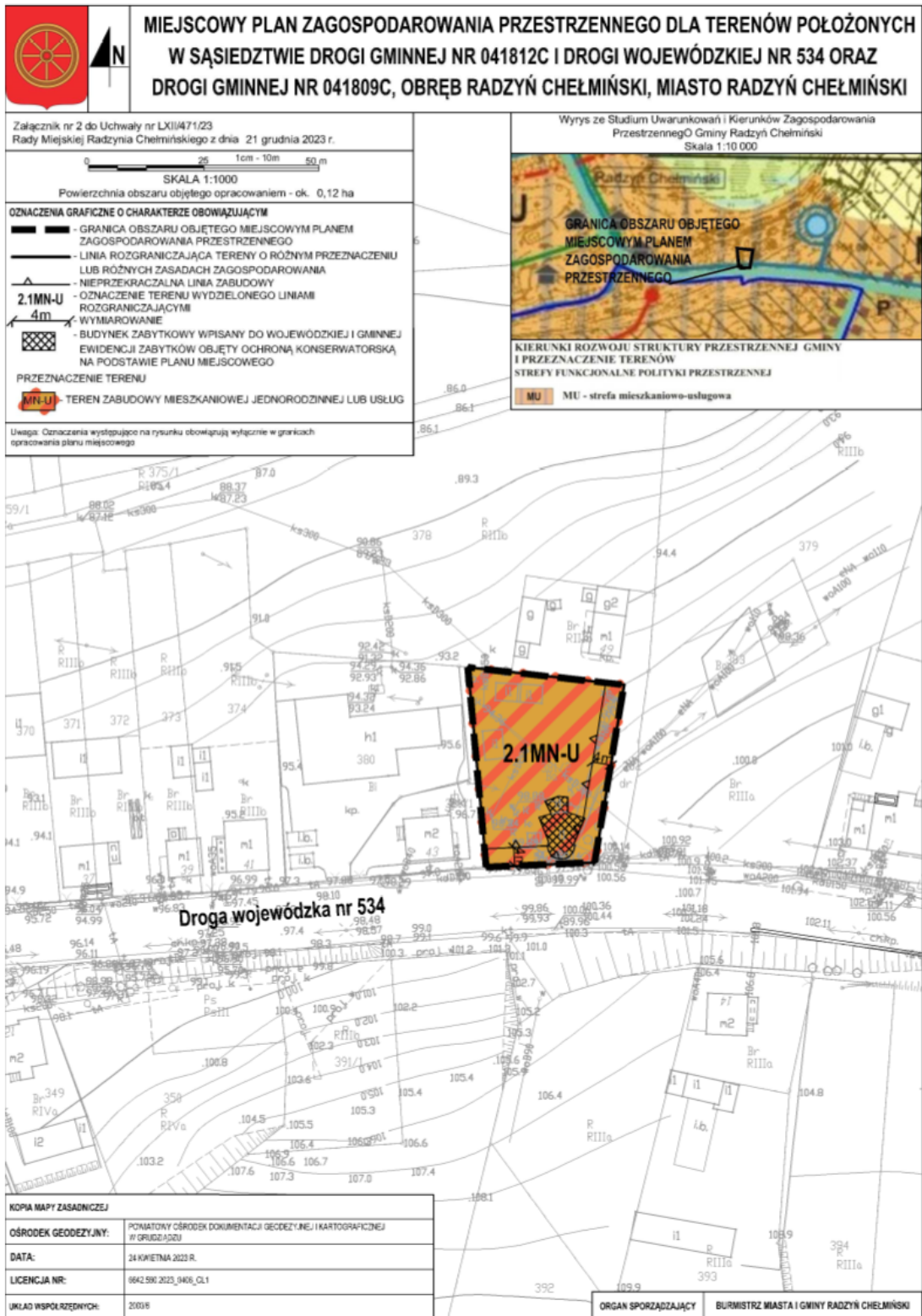
§ 25. Uchwała wchodzi w życie po upływie 14 dni od dnia jej ogłoszenia w Dzienniku Urzędowym Województwa Kujawsko-Pomorskiego.

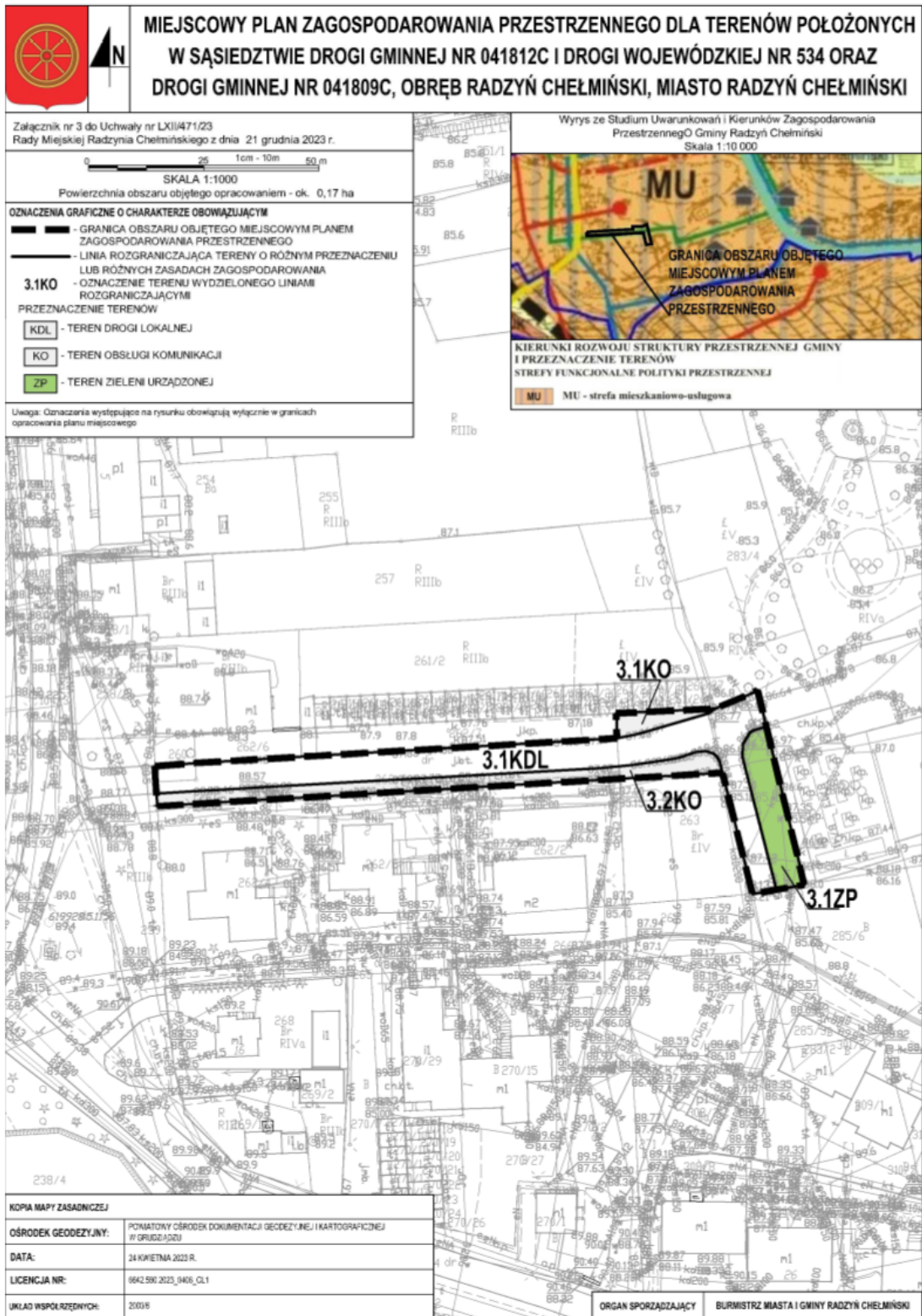
§ 26. Uchwała podlega publikacji na stronie internetowej w Biuletynie Informacji Publicznej Urzędu Miasta i Gminy Radzyń Chełmiński.

Przewodniczący Rady
Miejskiej

Jan Michaliszyn







Załącznik Nr 4 do uchwały Nr LXII/471/23
Rady Miejskiej Radzyna Chełmińskiego
z dnia 21 grudnia 2023 r.

**ROZSTRZYGNIĘCIE RADY MIEJSKIEJ RADZYŃ CHEŁMIŃSKIEGO
o sposobie rozpatrzenia uwag do miejscowego planu zagospodarowania przestrzennego dla terenów
położonych w sąsiedztwie drogi gminnej nr 041812C i drogi wojewódzkiej nr 534 oraz drogi gminnej
nr 041809C, obręb Radzyń Chełmiński,
Miasto Radzyń Chełmiński**

W trakcie wyłożenia do publicznego wglądu, w dniach od 14 listopada 2023r. do 5 grudnia 2023 r., projektu miejscowego planu zagospodarowania przestrzennego dla terenów położonych w sąsiedztwie drogi gminnej nr 041812C i drogi wojewódzkiej nr 534 oraz drogi gminnej nr 041809C, obręb Radzyń Chełmiński, Miasto Radzyń Chełmiński wraz z prognozą oddziaływania na środowisko, w czasie dyskusji publicznej nad przyjętymi w projekcie planu rozwiązaniami, która została zorganizowana w dniu 29 listopada 2023 r. oraz w terminie przynajmniej 14 dni od dnia zakończenia okresu wyłożenia projektu planu, tzn. do dnia 19 grudnia 2023 r.

- nie wniesiono żadnych uwag.

Załącznik Nr 5 do uchwały Nr LXII/471/23
Rady Miejskiej Radzyna Chełmińskiego
z dnia 21 grudnia 2023 r.

**ROZSTRZYGNIĘCIE O SPOSOBIE REALIZACJI ZAPISANYCH W PLANIE INWESTYCJI
Z ZAKRESU INFRASTRUKTURY TECHNICZNEJ NALEŻĄCYCH DO ZADAŃ
WŁASNYCH GMINY
ORAZ ZASADACH ICH FINANSOWANIA**

Inwestycje z zakresu infrastruktury technicznej służące zaspokajaniu zbiorowych potrzeb mieszkańców stanowią, zgodnie z art. 7 ust. 1 ustawy z dnia 8 marca 1990 r. o samorządzie gminnym (t.j. Dz. U. z 2023 r. poz. 40 z późn. zm.) zadania własne gminy.

Na terenie objętym planem nie przewiduje się inwestycji z zakresu infrastruktury technicznej, które swym zakresem obejmowałyby obszar w/w planu miejscowego.

Załącznik Nr 6 do uchwały Nr LXII/471/23
Rady Miejskiej Radzyna Chełmińskiego
z dnia 21 grudnia 2023 r.
Zalacznik6.gml

Dane przestrzenne, o których mowa w art. 67a ust. 3 i 5 ustawy z dnia 27 marca 2003 r. o planowaniu i zagospodarowaniu przestrzennym (j.t. Dz.U. z 2023 r. poz. 977 z późn. zm.) ujawnione zostaną po kliknięciu w ikonę