



DZIENNIK URZĘDOWY

WOJEWÓDZTWA KUJAWSKO-POMORSKIEGO

Bydgoszcz, dnia 20 listopada 2023 r.

Poz. 7039

UCHWAŁA Nr LXV/378/2023 RADY GMINY WIELKA NIESZAWKA

z dnia 24 października 2023 r.

w sprawie zaliczenia drogi do kategorii dróg gminnych

Na podstawie art. 18 ust. 2 pkt 15 ustawy z dnia 8 marca 1990 r. o samorządzie gminnym (Dz.U. z 2023 r. poz. 40 ze zm.)¹⁾ oraz art. 7 ustawy z dnia 21 marca 1985 r. o drogach publicznych (Dz.U. z 2023 r. poz. 645 z zm.)²⁾, uchwala się, co następuje:

§ 1. 1. Zalicza się do kategorii dróg gminnych:

- 1) drogę położoną w miejscowości Cierpice, na działkach o numerach: 32/3, 36/29, 36/3 i 36/19 obręb 0002 Cierpice, o nazwie: ulica Długa, o łącznej długości 370 m.b.;
- 2) drogę położoną w miejscowości Wielka Nieszawka, na działkach o numerach: 121/4 i 121/19 obręb 0005 Wielka Nieszawka, o nazwie: ulica Brzozowa, o łącznej długości 107 m.b.

2. Ustala się przebieg dróg gminnych, opisanych w ust. 1, zgodnie z mapami stanowiącymi załączniki numer 1 i 2 do niniejszej uchwały.

§ 2. Wykonanie uchwały powierza się Wójtowi Gminy Wielka Nieszawka.

§ 3. Uchwała wchodzi w życie po upływie 14 dni od ogłoszenia w Dzienniku Urzędowym Województwa Kujawsko-Pomorskiego

Przewodnicząca
Rady Gminy
Wioletta Szymańska

¹⁾ Zmiany tekstu jednolitego wymienionej ustawy zostały ogłoszone w Dz.U. z 2023 r. poz. 572, poz. 1463, poz. 1688

²⁾ Zmiany tekstu jednolitego wymienionej ustawy zostały ogłoszone w Dz. U. z 2023 r. poz. 760, poz. 1193, poz. 1688

załącznik nr 1
do uchwały nr LXV/378/2023
Rady Gminy Wielka Nieszawka
z dnia 24 października 2023 r.

Dokument bez mocy prawnej.

Sporządził Jacek Wiese (25.07.2023, 10:29:14)

Wydruk z systemu IntraEWID
< Podtytuł >
skala 1: 1 000
układ współrzędnych 2000 strefa 6 (18°)




Załącznik nr 1



Dokument bez mocy prawnej.

Sporządził Jacek Wiśe (25.07.2023, 10:29:14)

Legenda

-  Granica obrębu
-  Budynek
-  Działka



załącznik nr 2
do uchwały nr LXV/378/2023
Rady Gminy Wielka Nieszawka
z dnia 24 października 2023 r.

Dokument bez mocy prawnej.

Sporządził Jacek Wiese (25.07.2023, 10:53:55)

Wydruk z systemu IntraEWID

< Podtytuł >

skala 1: 500

układ współrzędnych 2000 strefa 6 (18°)

Załącznik nr 2

x = 5874139.03, y = 6534137.74



x = 5873971.81, y = 6534004.92
Wielka Nieszawka, Wielka Nieszawka

Udostępnione informacje nie są dokumentami w postępowaniach administracyjnych i innych. Materiały zawierające informacje z powiatowego zasobu geodezyjnego i kartograficznego (w tym dane z operatu ewidencji gruntów i budynków Urząd Gminy Lyszczyce) należy zwracać w Wydziale Geodezji. Dokumenty zawierające inne informacje przetwarzane w Wewnętrznym Portalu Mapowym należy zamawiać w wydzielonych menu, odpowiedzialnych za aktualizację tych danych.

Dokument bez mocy prawnej.

Sporządził Jacek Wleśe (25.07.2023, 10:53:55)

Legenda

 Granica obrębu

 Budynek

 Działka

