



DZIENNIK URZĘDOWY

WOJEWÓDZTWA KUJAWSKO-POMORSKIEGO

Bydgoszcz, dnia 02 października 2023 r.

Poz. 5964

UCHWAŁA NR XLI/338/2023 RADY GMINY LUBANIE

z dnia 25 września 2023 r.

w sprawie użytków ekologicznych

Na podstawie art. 7 ust. 1 pkt 1 art. 18 ust. 2 pkt 15 i art. 40 ust. 1 ustawy z dnia 8 marca 1990 r. o samorządzie gminnym (Dz. U. z 2023 r. poz. 40, poz. 572 i poz. 1463) oraz art. 44 ust. 1, 2 i 3a i art. 45 ustawy z dnia 16 kwietnia 2004 r. o ochronie przyrody (Dz. U. z 2023 r. poz. 1336 i poz. 1688), po uzgodnieniu z Regionalnym Dyrektorem Ochrony Środowiska w Bydgoszczy uchwała się, co następuje:

§ 1. Na terenie gminy Lubanie, w obszarze zarządzanym przez Nadleśnictwo Włocławek, pozostają następujące użytki ekologiczne:

- 1) użytk ekologiczny pn. „Bagno nr 1” - zlokalizowany w granicach Leśnictwa Lipiny, w oddziałach leśnych: 93-d, 93-g, na części działki ewidencyjnej oznaczonej numerem 415 obręb 0010 Mikanowo, o pow. 2,2590 ha;
- 2) użytk ekologiczny pn. „Bagno nr 2” - zlokalizowany w granicach Leśnictwa Lipiny, w oddziale leśnym 99-f, na części działki ewidencyjnej oznaczonej numerem 421 obręb 0010 Mikanowo, o pow. 0,5631 ha;
- 3) użytk ekologiczny „Bagno nr 3” - zlokalizowany w granicach Leśnictwa Poraza, w oddziałach leśnych: 146-c, 147-d, na części działek ewidencyjnych oznaczonych numerami: 435 i 436 obręb 0010 Mikanowo, o pow. 3,0254 ha;
- 4) użytk ekologiczny „Bagno nr 4” - zlokalizowany w granicach Leśnictwa Poraza, w oddziałach leśnych: 146-f, 147-j, na części działek ewidencyjnych oznaczonych numerami: 435 i 436 obręb 0010 Mikanowo, o pow. 4,8279 ha;
- 5) użytk ekologiczny pn. „Bagno nr 5” - zlokalizowany w granicach Leśnictwa Poraza, w oddziale leśnym 147-p, na części działki ewidencyjnej oznaczonej numerem 435 obręb 0010 Mikanowo, o pow. 1,5719 ha;
- 6) użytk ekologiczny pn. „Bagno nr 6” - zlokalizowany w granicach Leśnictwa Poraza, w oddziale leśnym 171-f na części działki ewidencyjnej oznaczonej numerem 440 obręb 0010 Mikanowo, o pow. 1,0747 ha;
- 7) użytk ekologiczny pn. „Bagno nr 7” - zlokalizowany w granicach Leśnictwa Poraza, w oddziale leśnym 123-b na części działki ewidencyjnej oznaczonej numerem 432 obręb 0010 Mikanowo, o pow. 0,2845 ha;
- 8) użytk ekologiczny pn. „Bagno nr 8” - zlokalizowany w granicach Leśnictwa Poraza, w oddziale leśnym 150-c na części działki ewidencyjnej oznaczonej numerem 460 obręb 0010 Mikanowo, o pow. 0,5305 ha.

§ 2. Szczegółowy przebieg granic użytków ekologicznych został przedstawiony na załączniku graficznym nr 1 do niniejszej uchwały. Wykaz współrzędnych punktów załamania granic ww. użytków ekologicznych stanowi załącznik nr 2 do uchwały.

§ 3. Szczególny cel ochrony użytków ekologicznych na obszarach wskazanych w § 1 ochrona cennych i zanikających siedlisk podmokłych oraz zachowanie walorów przyrodniczych i krajobrazowych bagien.

§ 4. Na obszarze użytków ekologicznych, o których mowa w § 1 wprowadza się następujące zakazy:

- 1) niszczenia, uszkodzenia lub przekształcania obiektów lub obszaru;
- 2) wykonywania prac ziemnych trwale zniekształcających rzeźbę terenu, z wyjątkiem prac związanych z zabezpieczeniem przeciwpowodziowym albo budową, odbudową, utrzymaniem, remontem lub naprawą urządzeń wodnych;
- 3) uszkodzenia i zanieczyszczenia gleby;
- 4) dokonywania zmian stosunków wodnych, jeżeli zmiany te nie służą ochronie przyrody albo racjonalnej gospodarce rolnej, leśnej, wodnej lub rybackiej;
- 5) likwidowania, zasypywania i przekształcania naturalnych zbiorników wodnych, starorzeczy oraz obszarów wodno-błotnych;
- 6) zmiany sposobu użytkowania ziemi;
- 7) umyślnego zabijania dziko występujących zwierząt, niszczenia nor, legowisk zwierzęcych oraz tarlisk i złoża ikry, z wyjątkiem amatorskiego połowu ryb oraz wykonywania czynności związanych z racjonalną gospodarką rolną, leśną, rybacką i łowiecką;
- 8) zbioru, niszczenia, uszkodzenia roślin i grzybów na obszarach użytków ekologicznych, utworzonych w celu ochrony stanowisk, siedlisk lub ostoi roślin i grzybów chronionych,
- 9) wylewania gnojowicy, z wyjątkiem nawożenia użytkowanych gruntów rolnych;
- 10) umieszczania tablic reklamowych.

§ 5. Użytki ekologiczne, o których mowa w § 1, zostały ustanowione Rozporządzeniem nr 32/98 Wojewody Włocławskiego z dnia 19.11.1998 r. w sprawie uznania za użytki ekologiczne (Dz. Urz. Woj. Włocł. z 19.11.1998 r. Nr 22, poz. 231), zmienionym Rozporządzeniem Nr 1/2004 Wojewody Kujawsko-Pomorskiego z dnia 19 stycznia 2004 r. w sprawie uznania za użytki ekologiczne, które na podstawie art. 35, ust. 1 ustawy z dnia 23 stycznia 2009 r. o zmianie niektórych ustaw w związku ze zmianami w organizacji i podziale zadań administracyjnych w województwie (Dz. U. z 2009 r. Nr 92, poz. 753, Nr 99, poz. 826, z 2011 r. Nr 291, poz. 1707, z 2016 r. poz. 2260) traci moc z dniem wejścia w życie niniejszej uchwały.

§ 6. Ustanawia się nazwę użytków ekologicznych „Bagno” ponumerowane od 1 do 8.

§ 7. Nadzór nad użytkami ekologicznymi, o których mowa w § 1, sprawować będzie Wójt Gminy Lubanie.

§ 8. Wykonanie uchwały powierza się Wójtowi Gminy Lubanie.

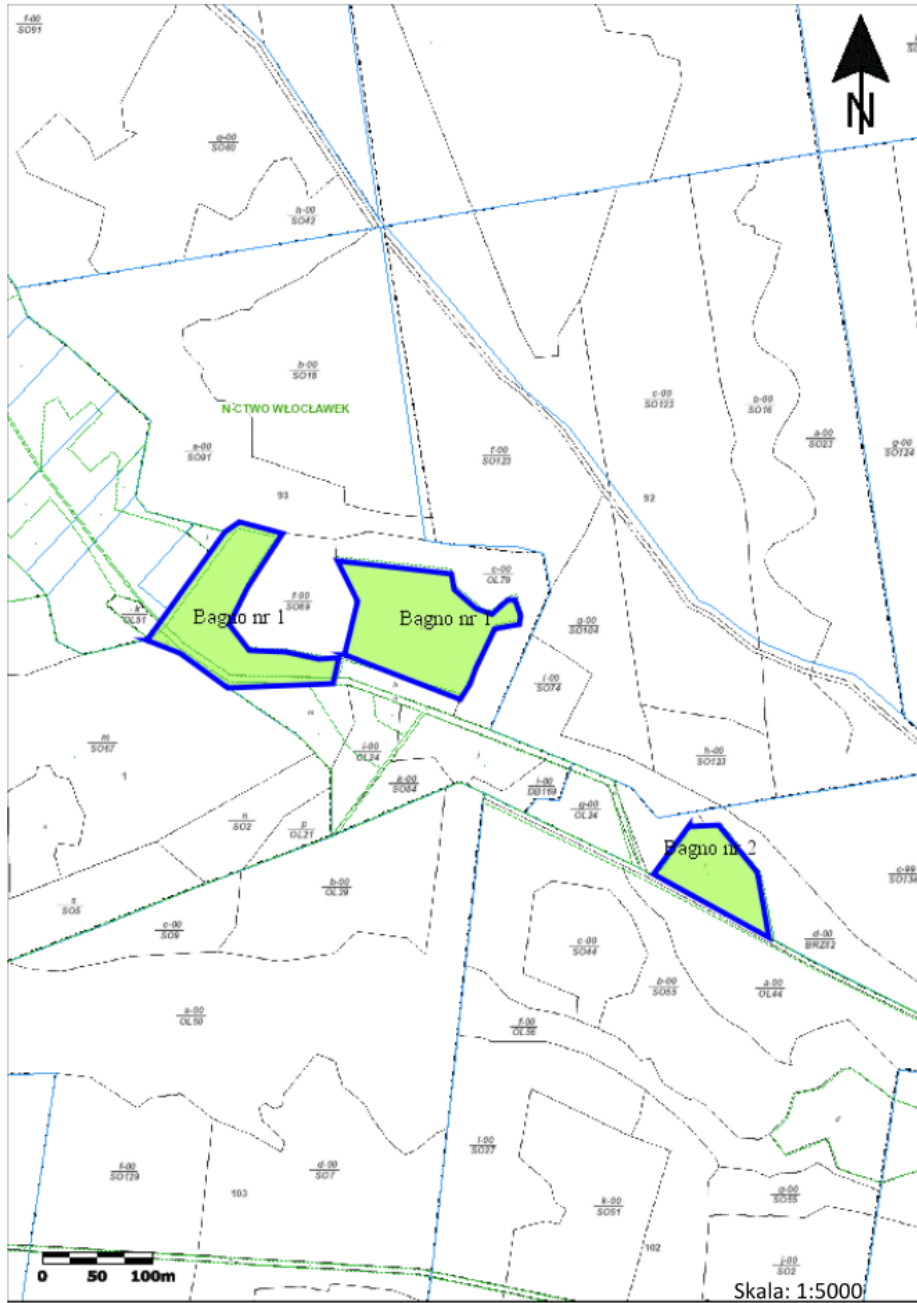
§ 9. Uchwała wchodzi w życie po upływie 14 dni od dnia ogłoszenia w Dzienniku Urzędowym Województwa Kujawsko - Pomorskiego.

Przewodnicząca Rady Gminy

Barbara Rolirad

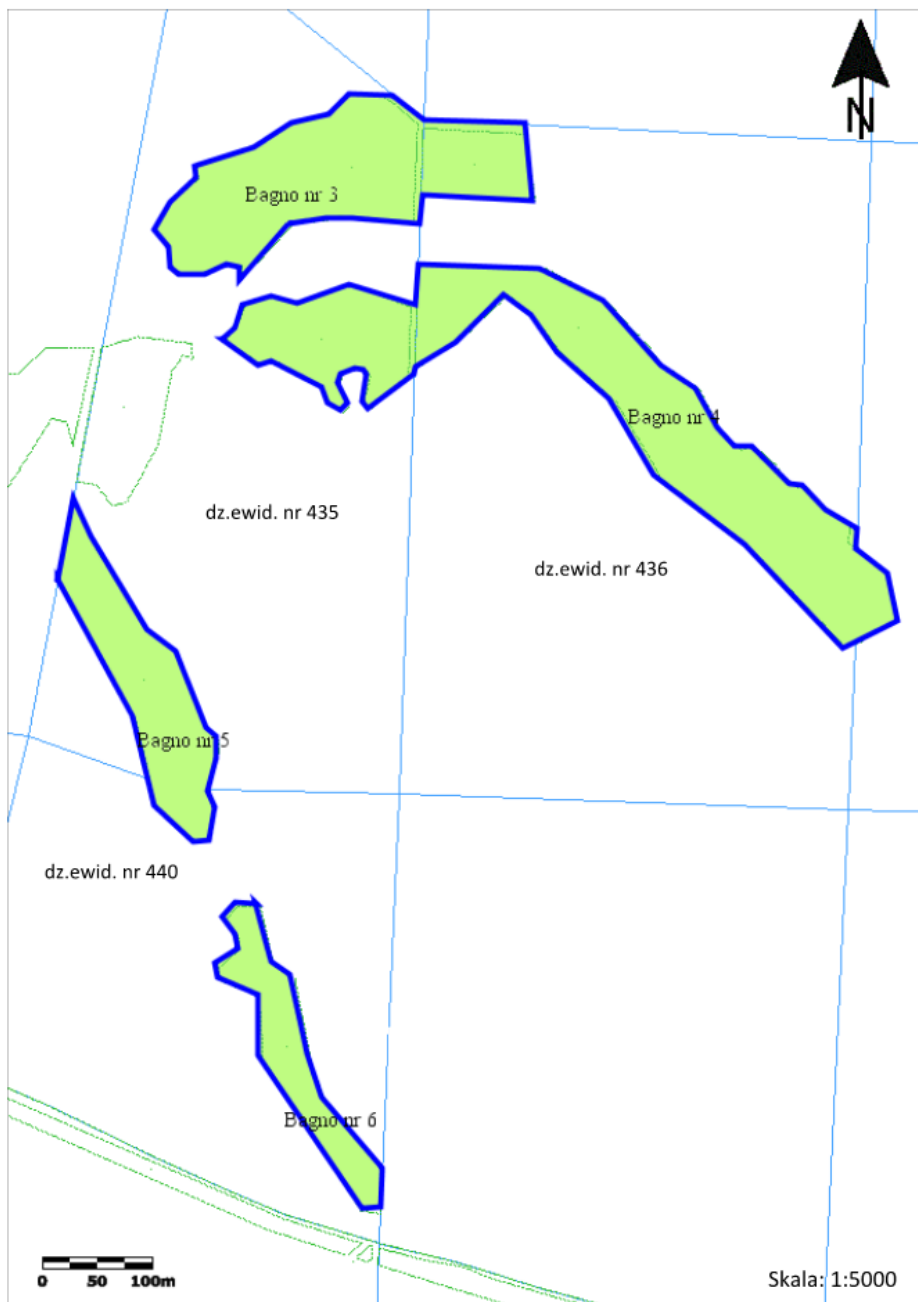
Załącznik nr 1
do uchwały nr XLI/338/2023
Rady Gminy Lubanie
z dnia 25 września 2023 r.

Przebieg granic użytków ekologicznych: Bagno nr 1 i Bagno nr 2



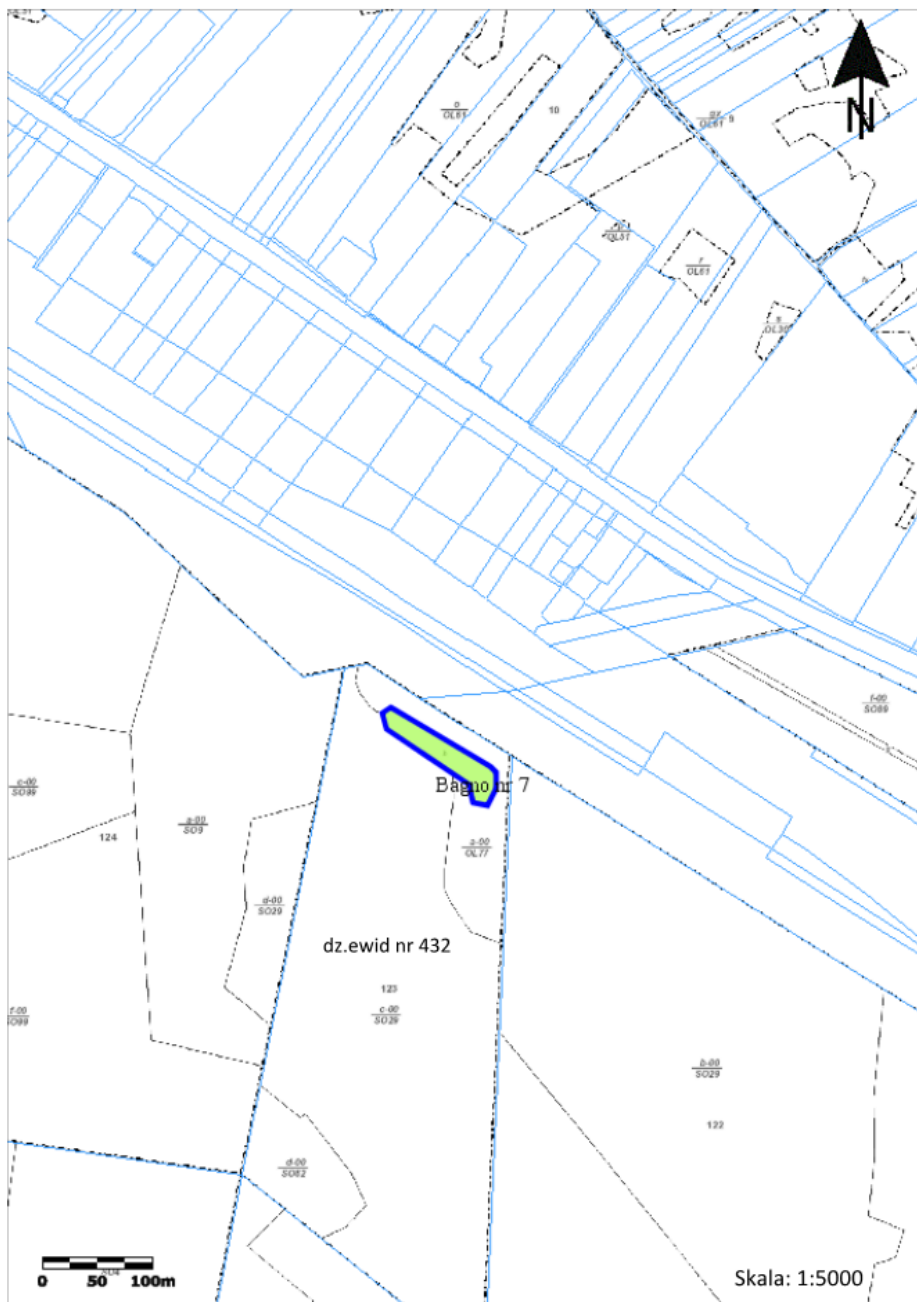
- Wydzielenie leśne: Bank Danych o Lasach, baza danych - 07.06.2023 r.
- Dane ewidencyjne - granice i numery działek ew.: usługa przeglądania WMS Powiatowego Ośrodka Dokumentacji Geodezyjnej i Kartograficznej oraz Głównego Urzędu Geodezji i Kartografii, usługa przeglądania WMTS - 07.06.2023 r.

Przebieg granic użytków ekologicznych: Bagno nr 3-6



- Dane ewidencyjne - granice i numery działek ew.: usługa przeglądania WMS Powiatowego Ośrodka Dokumentacji Geodezyjnej i Kartograficznej oraz Głównego Urzędu Geodezji i Kartografii, usługa przeglądania WMTS - 07.06.2023 r.

Przebieg granicy użytku ekologicznego: Bagno nr 7



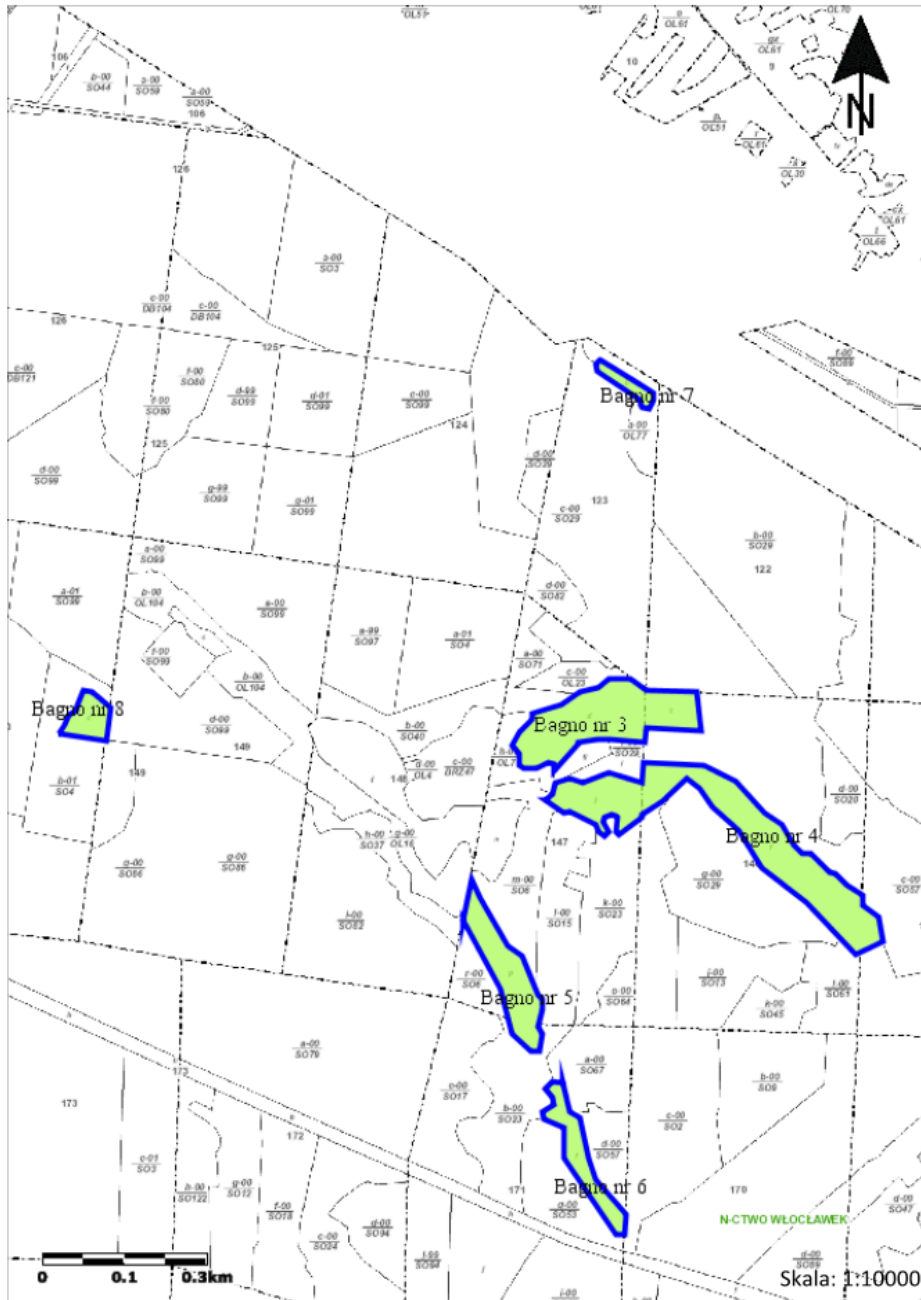
- Wydzielenie leśne: Bank Danych o Lasach, baza danych - 07.06.2023 r.
- Dane ewidencyjne - granice i numery działek ew.: usługa przeglądania WMS Powiatowego Ośrodka Dokumentacji Geodezyjnej i Kartograficznej oraz Głównego Urzędu Geodezji i Kartografii, usługa przeglądania WMST - 07.06.2023 r.

Przebieg granicy użytku ekologicznego: Bagno nr 8



- Wydzielenie leśne: Bank Danych o Lasach, baza danych - 07.06.2023 r.
- Dane ewidencyjne - granice i numery działek ew.: usługa przeglądania WMS Powiatowego Ośrodka Dokumentacji Geodezyjnej i Kartograficznej oraz Głównego Urzędu Geodezji i Kartografii, usługa przeglądania WMTS - 07.06.2023 r.

Przebieg granic użytków ekologicznych: Bagno nr 3-8



- Wydzielenie leśne: Bank Danych o Lasach, baza danych - 07.06.2023 r.
 - Dane ewidencyjne - granice i numery działek ew.: usługa przeglądania WMS Powiatowego Ośrodka Dokumentacji Geodezyjnej i Kartograficznej oraz Głównego Urzędu geodezji i Kartografii, usługa przeglądania WMTS - 07.06.2023 r.

**Załącznik nr 2 do uchwały nr XLI/338/2023
Rady Gminy Lubanie z dnia 25 września 2023 r.**

Wykazy współrzędnych 1-8

Wykaz współrzędnych punktów załamania granic użytków ekologicznych
Nazwa użytku ekologicznego: Bagno nr 1
Adres leśny: 12-20-1-02-93-d-00, 12-20-1-02-93-g-00
Układ współrzędnych płaskich prostokątnych: PL-1992

12-20-1-02-93-g-00			12-20-1-02-93-d-00		
Nr	X	Y	Nr	X	Y
1.	537979.16	494536.90	1.	537959.84	494653.11
2.	537971.54	494438.10	2.	537999.03	494546.31
3.	538000.82	494396.14	3.	538048.94	494557.54
4.	538014.31	494363.90	4.	538086.12	494538.56
5.	538026.94	494373.16	5.	538074.89	494644.38
6.	538031.86	494376.77	6.	538059.67	494645.39
7.	538112.96	494436.20	7.	538042.46	494668.59
8.	538114.45	494438.40	8.	538037.71	494682.06
9.	538122.04	494449.57	9.	538049.94	494694.29
10.	538112.33	494489.19	10.	538051.43	494702.78
11.	538112.03	494488.99	11.	538035.96	494708.52
12.	538110.56	494487.99	12.	538027.97	494705.52
13.	538066.41	494458.21	13.	538023.73	494683.56
14.	538028.97	494439.48	14.	537996.27	494669.33
15.	538003.52	494457.45	15.	537974.33	494661.35
16.	538003.01	494491.40	1.	537959.84	494653.11
17.	537995.80	494523.84			
18.	537998.03	494540.31			
1.	537979.16	494536.90			

Wykaz współrzędnych punktów załamania granic użytków ekologicznych
Nazwa użytku ekologicznego: Bagno nr 2
Adres leśny: 12-20-1-02-99-f-00
Układ współrzędnych płaskich prostokątnych: PL-1992

	X	Y
1.	537740.88	494935.10
2.	537798.24	494828.62
3.	537798.30	494828.54
4.	537844.79	494862.29
5.	537844.95	494876.61
6.	537845.08	494888.13
7.	537801.04	494923.93
1.	537740.88	494935.10

Wykaz współrzędnych punktów załamania granic użytków ekologicznych
Nazwa użytku ekologicznego: Bagno nr 3
Adres leśny: 12-20-1-02-146-c-00, 12-20-1-02-147-d-00,
Układ współrzędnych płaskich prostokątnych: PL-1992

Nr	X	Y	Adres leśny
1.	534746.11	499903.81	12-20-1-03-146-c-00
2.	534743.09	499904.19	12-20-1-03-146-c-00
3.	534676.44	499912.79	12-20-1-03-146-c-00
4.	534682.10	499810.53	[12-20-1-03-146-c-00 12-20-1-03-147-d-00]
5.	534654.91	499809.55	[12-20-1-03-147-d-00 12-20-1-03-146-c-00]
6.	534655.11	499807.56	12-20-1-03-147-d-00
7.	534661.22	499743.71	12-20-1-03-147-d-00
8.	534661.83	499737.29	12-20-1-03-147-d-00
9.	534654.39	499689.36	12-20-1-03-147-d-00
10.	534602.98	499643.71	12-20-1-03-147-d-00
11.	534602.89	499643.63	12-20-1-03-147-d-00
12.	534615.01	499643.90	12-20-1-03-147-d-00
13.	534617.75	499631.78	12-20-1-03-147-d-00
14.	534609.21	499612.50	12-20-1-03-147-d-00
15.	534608.39	499588.81	12-20-1-03-147-d-00
16.	534614.72	499581.36	12-20-1-03-147-d-00
17.	534618.59	499580.82	12-20-1-03-147-d-00
18.	534633.72	499579.16	12-20-1-03-147-d-00
19.	534649.16	499565.94	12-20-1-03-147-d-00
20.	534675.33	499580.82	12-20-1-03-147-d-00
21.	534697.92	499605.06	12-20-1-03-147-d-00
22.	534707.77	499602.94	12-20-1-03-147-d-00
23.	534708.13	499602.86	12-20-1-03-147-d-00
24.	534724.93	499656.58	12-20-1-03-147-d-00
25.	534743.82	499685.95	12-20-1-03-147-d-00
26.	534744.07	499686.34	12-20-1-03-147-d-00
27.	534747.79	499692.12	12-20-1-03-147-d-00
28.	534755.50	499726.01	12-20-1-03-147-d-00
29.	534773.14	499745.29	12-20-1-03-147-d-00
30.	534773.13	499780.18	12-20-1-03-147-d-00
31.	534773.13	499784.97	12-20-1-03-147-d-00
32.	534752.16	499811.06	12-20-1-03-147-d-00
33.	534750.61	499812.99	[12-20-1-03-147-d-00 12-20-1-03-146-c-00]
1.	534746.11	499903.81	12-20-1-03-146-c-00

Wykaz współrzędnych punktów załamania granic użytków ekologicznych
Nazwa użytku ekologicznego: Bagno nr 4
Adres leśny: 12-20-1-02-146-f-00, 12-20-1-02-147-j-00,
Układ współrzędnych płaskich prostokątnych: PL-1992

Nr	X	Y	Adres leśny
1.	534617.17	499808.20	[12-20-1-03-146-f-00 12-20-1-03-147-j-00]
2.	534614.20	499919.96	12-20-1-03-146-f-00
3.	534585.26	499976.65	12-20-1-03-146-f-00
4.	534524.91	500031.34	12-20-1-03-146-f-00
5.	534505.52	500060.30	12-20-1-03-146-f-00
6.	534467.02	500082.13	12-20-1-03-146-f-00
7.	534448.85	500100.53	12-20-1-03-146-f-00
8.	534451.06	500114.02	12-20-1-03-146-f-00
9.	534416.24	500149.10	12-20-1-03-146-f-00
10.	534416.47	500158.91	12-20-1-03-146-f-00
11.	534393.18	500181.00	12-20-1-03-146-f-00
12.	534376.43	500208.01	12-20-1-03-146-f-00
13.	534375.21	500209.97	12-20-1-03-146-f-00
14.	534358.29	500209.36	12-20-1-03-146-f-00
15.	534333.59	500238.56	12-20-1-03-146-f-00
16.	534291.56	500247.29	12-20-1-03-146-f-00
17.	534291.40	500246.98	12-20-1-03-146-f-00
18.	534270.79	500206.93	12-20-1-03-146-f-00
19.	534269.75	500204.88	12-20-1-03-146-f-00
20.	534266.05	500197.71	12-20-1-03-146-f-00
21.	534271.73	500191.30	12-20-1-03-146-f-00
22.	534294.46	500169.84	12-20-1-03-146-f-00
23.	534364.47	500103.72	12-20-1-03-146-f-00
24.	534425.30	500024.97	12-20-1-03-146-f-00
25.	534494.49	499983.01	12-20-1-03-146-f-00
26.	534536.68	499936.64	12-20-1-03-146-f-00
27.	534572.99	499910.40	12-20-1-03-146-f-00
28.	534589.91	499887.37	12-20-1-03-146-f-00
29.	534589.93	499887.34	12-20-1-03-146-f-00
30.	534546.49	499842.20	12-20-1-03-146-f-00
31.	534523.74	499804.84	[12-20-1-03-146-f-00 12-20-1-03-147-j-00]
32.	534517.75	499804.63	[12-20-1-03-147-j-00 12-20-1-03-146-f-00]
33.	534516.16	499802.57	12-20-1-03-147-j-00
34.	534485.35	499762.64	12-20-1-03-147-j-00
35.	534493.01	499757.02	12-20-1-03-147-j-00
36.	534517.79	499761.52	12-20-1-03-147-j-00
37.	534521.61	499758.60	12-20-1-03-147-j-00
38.	534522.29	499749.13	12-20-1-03-147-j-00
39.	534518.01	499736.75	12-20-1-03-147-j-00
40.	534506.75	499733.83	12-20-1-03-147-j-00
41.	534489.64	499743.96	12-20-1-03-147-j-00

42.	534482.66	499736.53	12-20-1-03-147-j-00
43.	534489.63	499725.71	12-20-1-03-147-j-00
44.	534500.84	499721.48	12-20-1-03-147-j-00
45.	534500.89	499721.46	12-20-1-03-147-j-00
46.	534506.30	499719.41	12-20-1-03-147-j-00
47.	534529.72	499675.27	12-20-1-03-147-j-00
48.	534526.12	499661.99	12-20-1-03-147-j-00
49.	534530.48	499655.27	12-20-1-03-147-j-00
50.	534548.19	499627.97	12-20-1-03-147-j-00
51.	534560.87	499639.64	12-20-1-03-147-j-00
52.	534561.12	499639.87	12-20-1-03-147-j-00
53.	534580.85	499647.41	12-20-1-03-147-j-00
54.	534588.69	499673.17	12-20-1-03-147-j-00
55.	534582.31	499695.74	12-20-1-03-147-j-00
56.	534599.97	499744.80	12-20-1-03-147-j-00
57.	534579.81	499804.85	12-20-1-03-147-j-00
58.	534579.81	499804.86	12-20-1-03-147-j-00
59.	534579.15	499806.83	[12-20-1-03-147-j-00
			12-20-1-03-146-f-00]
1.	534617.17	499808.20	[12-20-1-03-146-f-00
			12-20-1-03-147-j-00]

Wykaz współrzędnych punktów załamania granic użytków ekologicznych**Nazwa użytku ekologicznego: Bagno nr 5****Adres leśny: 12-20-1-03-147-p-00****Układ współrzędnych płaskich prostokątnych: PL-1992**

	X	Y
1.	534198.58	499611.53
2.	534193.16	499613.77
3.	534184.87	499623.37
4.	534167.42	499622.93
5.	534137.88	499615.70
6.	534117.83	499621.14
7.	534091.07	499616.40
8.	534089.46	499602.36
9.	534121.32	499567.45
10.	534145.08	499562.64
11.	534147.36	499562.18
12.	534203.91	499547.39
13.	534328.28	499477.43
14.	534331.33	499478.01
15.	534339.86	499479.64
16.	534403.94	499491.85
17.	534365.58	499508.80
18.	534281.98	499559.65
19.	534262.79	499585.82
20.	534224.37	499600.89
21.	534200.07	499610.92
1.	534198.58	499611.53

Wykaz współrzędnych punktów załamania granic użytków ekologicznych**Nazwa użytku ekologicznego: Bagno nr 6****Adres leśny: 12-20-1-03-171-f-00****Układ współrzędnych płaskich prostokątnych: PL-1992**

	X	Y
1.	533969.36	499687.36
2.	533965.39	499691.54
3.	533881.91	499709.76
4.	533854.59	499720.36
5.	533791.00	499773.14
6.	533788.73	499775.04
7.	533751.94	499773.35
8.	533751.99	499771.36
9.	533751.99	499771.35
10.	533752.26	499755.32
11.	533892.51	499661.88
12.	533948.44	499661.03
13.	533965.29	499623.56
14.	533965.39	499623.33
15.	533977.26	499622.48
16.	533990.39	499641.76
17.	534003.52	499640.90
18.	534019.21	499627.77
19.	534032.55	499639.85
20.	534032.60	499644.42
21.	534032.76	499660.83
22.	533977.67	499673.95
23.	533969.41	499687.31
1.	533969.36	499687.36

Wykaz współrzędnych punktów załamania granic użytków ekologicznych**Nazwa użytku ekologicznego: Bagno nr 7****Adres leśny: 12-20-1-03-123-b-00****Układ współrzędnych płaskich prostokątnych: PL-1992**

	X	Y
1.	535294.40	499786.08
2.	535334.69	499726.47
3.	535337.33	499724.03
4.	535349.74	499720.88
5.	535350.14	499720.78
6.	535356.25	499728.71
7.	535311.81	499802.76
8.	535306.82	499811.06
9.	535301.94	499819.81
10.	535297.28	499824.68
11.	535288.95	499826.29
12.	535279.98	499824.88
13.	535265.35	499816.76

14. 535267.58 499803.94
15. 535283.84 499801.71
1. 535294.40 499786.08

Wykaz współrzędnych punktów załamania granic użytków ekologicznych

Nazwa użytku ekologicznego: Bagno nr 8

Adres leśny: 12-20-1-03-150-c-00

Układ współrzędnych płaskich prostokątnych: PL-1992

	X	Y
1.	534717.70	498830.72
2.	534658.83	498822.81
3.	534659.14	498820.82
4.	534672.51	498735.63
5.	534686.89	498747.50
6.	534706.86	498756.13
7.	534714.77	498768.73
8.	534724.31	498768.56
9.	534749.14	498782.95
10.	534748.79	498798.05
1.	534717.70	498830.72