



# DZIENNIK URZĘDOWY

## WOJEWÓDZTWA KUJAWSKO-POMORSKIEGO

---

Bydgoszcz, dnia 29 sierpnia 2023 r.

Poz. 5256

### UCHWAŁA NR LII/404/2023 RADY MIEJSKIEJ W BRODNICY

z dnia 24 sierpnia 2023 r.

#### **o zmianie uchwały w sprawie określenia przystanków komunikacyjnych, których właścicielem lub zarządzającym jest Gmina Miasta Brodnicy oraz warunków i zasad korzystania z tych przystanków**

Na podstawie art. 18 ust. 2 pkt 15 ustawy z dnia 8 marca 1990 r. o samorządzie gminnym (Dz. U. z 2023 r. poz. 40 i poz. 572) oraz art. 15 ust. 1 pkt 6 i ust. 2 ustawy z dnia 16 grudnia 2010 r. o publicznym transporcie zbiorowym (Dz. U. z 2022 r. poz. 1343 i poz. 2666 oraz z 2023 r. poz. 1003 i poz. 1234) Rada Miejska uchwala, co następuje:

**§ 1.** W uchwale Nr XXIII/205/2012 Rady Miejskiej w Brodnicy z dnia 27 września 2012 r. w sprawie określenia przystanków komunikacyjnych, których właścicielem lub zarządzającym jest Gmina Miasta Brodnicy oraz warunków i zasad korzystania z tych przystanków (Dz. U. Woj. Kuj.-Pom. z 2012 r. poz. 2266 oraz z 2019 r. poz. 7257), załącznik nr 1 otrzymuje brzmienie określone w załączniku do niniejszej uchwały.

**§ 2.** Wykonanie uchwały powierza się Burmistrzowi Brodnicy.

**§ 3.** Uchwała wchodzi w życie po upływie 14 dni od dnia ogłoszenia w Dzienniku Urzędowym Województwa Kujawsko-Pomorskiego.

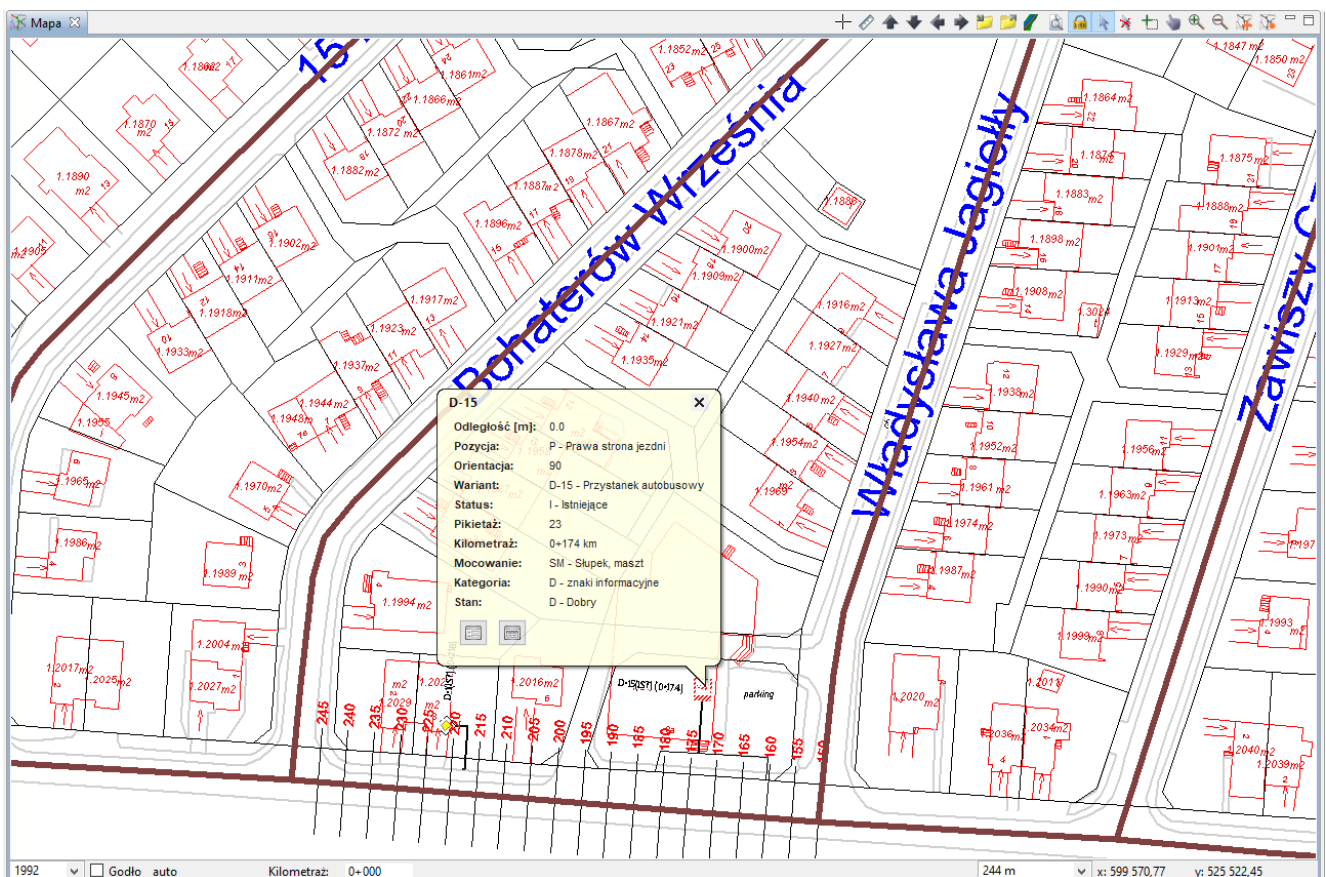
Przewodniczący Rady  
Miejskiej

**Artur Dombrowski**

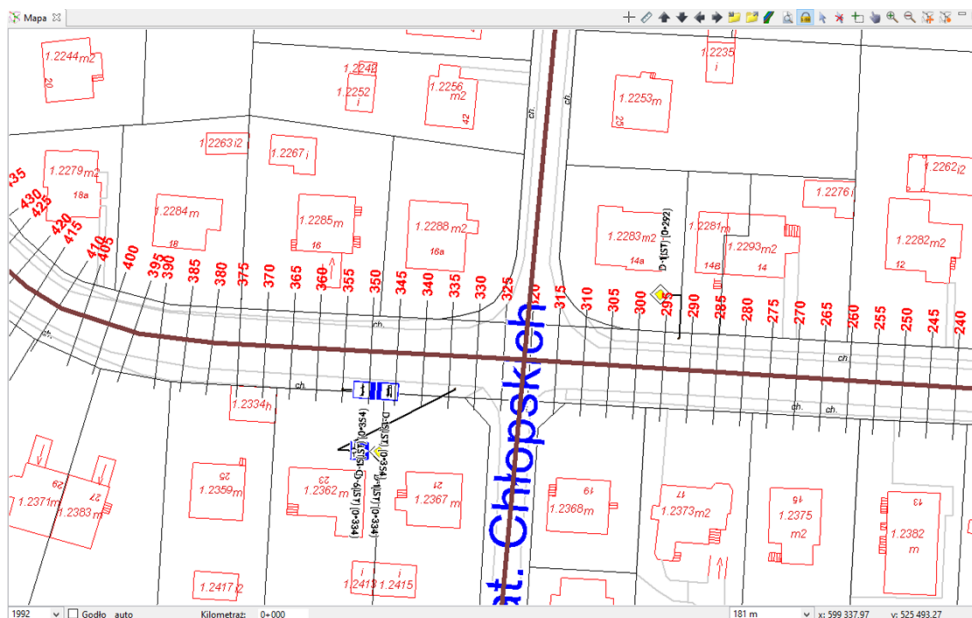
**Załącznik do uchwały Nr LII/404/2023  
Rady Miejskiej w Brodnicy  
z dnia 24 sierpnia 2023 r.**

**WYKAZ PRZYSTANKÓW KOMUNIKACYJNYCH, KTÓRYCH WŁAŚCIELELEM LUB  
ZARZĄDZAJĄCYM JEST GMINA MIASTA BRODNICY**

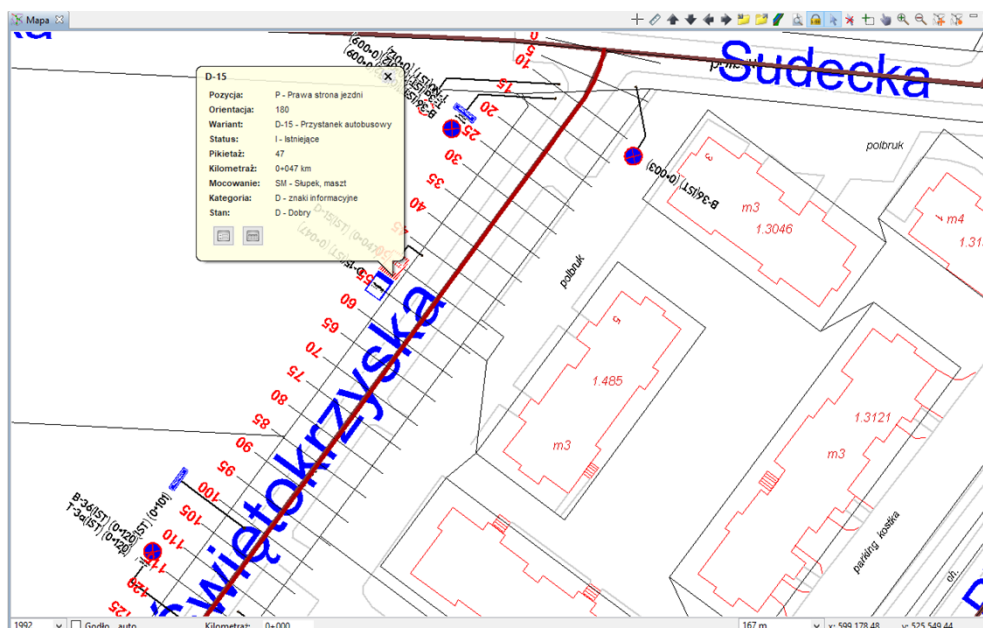
Wykaz przystanków na drodze nr 081093C						
L.p.	Kod miejscowości wg rejestru terytorialnego	Nazwa przystanku (nazwa miejscowości, dokładna lokalizacja)	Nr przystanku	Lokalizacja przystanku		
				wg kilometrażu drogi		nazwa gminy
				lewy	prawy	
1.	040201-1	Brodnica, Grunwald Pętla	G01	-	0 + 174	Gmina Miasta Brodnicy



Wykaz przystanków na drodze nr 081018C						
L.p.	Kod miejscowości wg rejestru terytorialnego	Nazwa przystanku (nazwa miejscowości, dokładna lokalizacja)	Nr przystanku	Lokalizacja przystanku		
				wg kilometrażu drogi		nazwa gminy
				lewy	prawy	
1.	040201-1	Brodnica, ul. Podhalańska	G01	0 + 355	-	Gmina Miasta Brodnicy

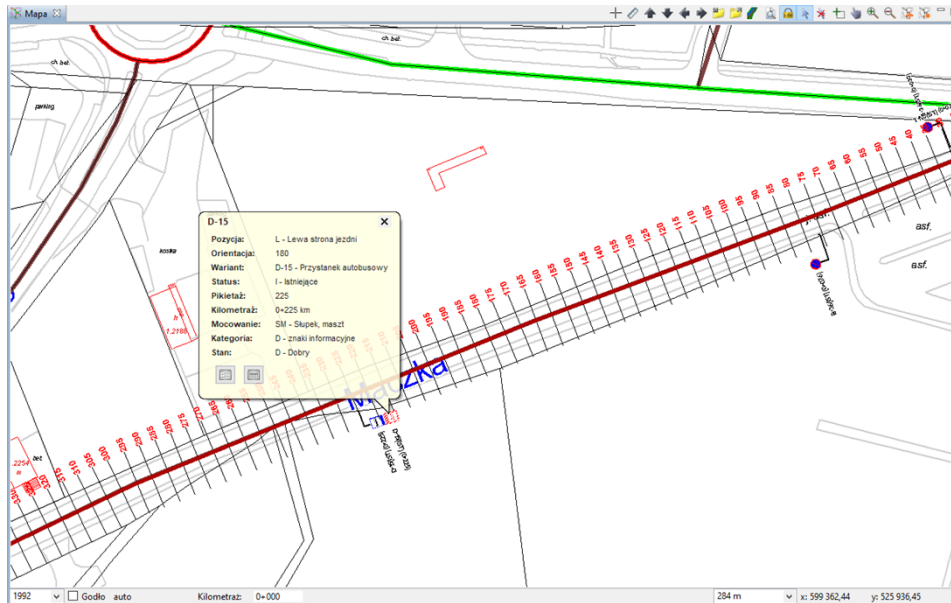


Wykaz przystanków na drodze nr 081190C						
L.p.	Kod miejscowości wg rejestru terytorialnego	Nazwa przystanku (nazwa miejscowości, dokładna lokalizacja)	Nr przystanku	Lokalizacja przystanku		
				wg kilometrażu drogi		nazwa gminy
				lewy	prawy	
1.	040201-1	Brodnica, ul. Świętokrzyska	G01	-	0 + 047	Gmina Miasta Brodnicy



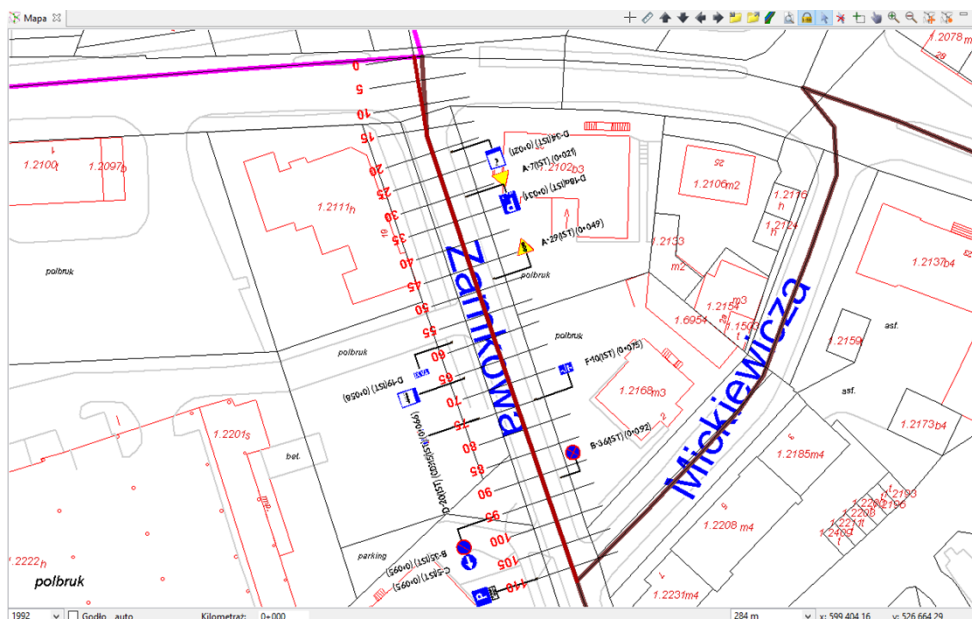
### Wykaz przystanków na drodze nr 083325C

L.p.	Kod miejscowości wg rejestru terytorialnego	Nazwa przystanku (nazwa miejscowości, dokładna lokalizacja)	Nr przystanku	Lokalizacja przystanku		
				wg kilometrażu drogi		nazwa gminy
				lewy	prawy	
1.	040201-1	Brodnica, ul. Generała Maczka.	G01	0 + 225	-	Gmina Miasta Brodnicy



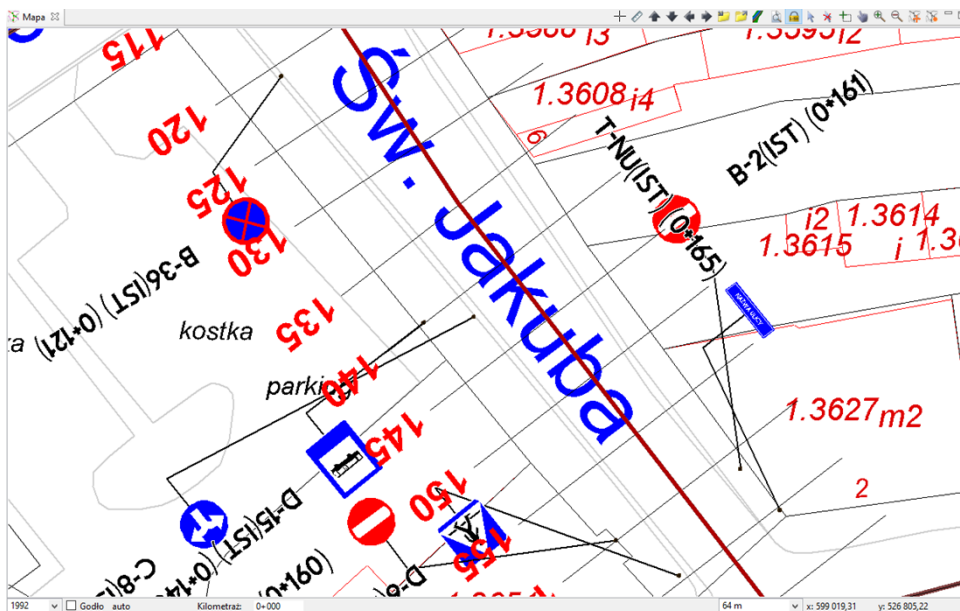
### Wykaz przystanków na drodze nr 081116C

L.p.	Kod miejscowości wg rejestru terytorialnego	Nazwa przystanku (nazwa miejscowości, dokładna lokalizacja)	Nr przystanku	Lokalizacja przystanku		
				wg kilometrażu drogi		nazwa gminy
				lewy	prawy	
1.	040201-1	Brodnica, ul. Zamkowa	G01	-	0 + 066	Gmina Miasta Brodnicy



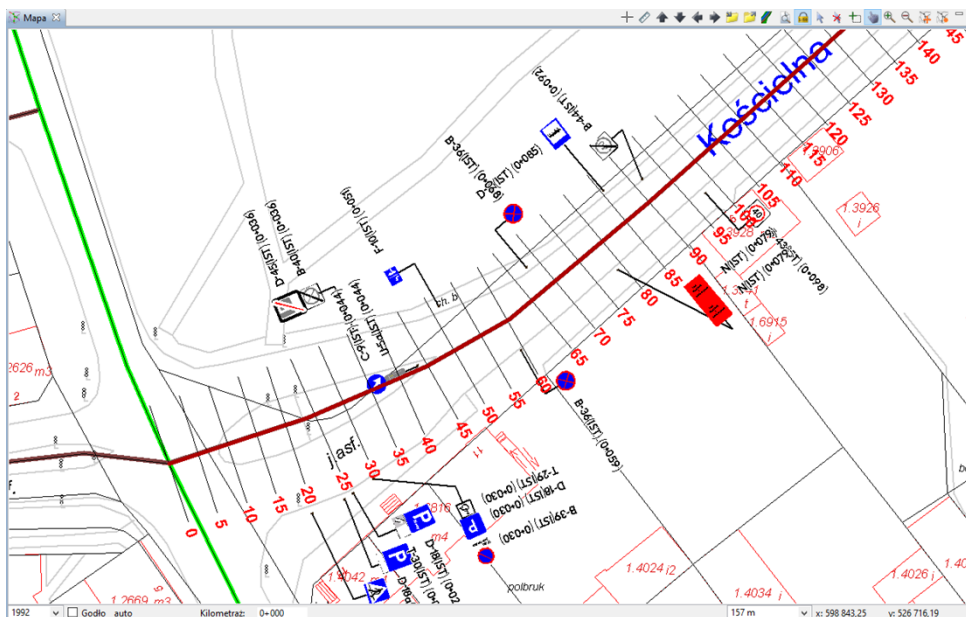
### Wykaz przystanków na drodze nr 08113C

L.p.	Kod miejscowości wg rejestru terytorialnego	Nazwa przystanku (nazwa miejscowości, dokładna lokalizacja)	Nr przystanku	Lokalizacja przystanku		
				wg kilometrażu drogi		nazwa gminy
				lewy	prawy	
1.	040201-1	Brodnica, ul. Św. Jakuba	G01	-	0 + 140	Gmina Miasta Brodnicy



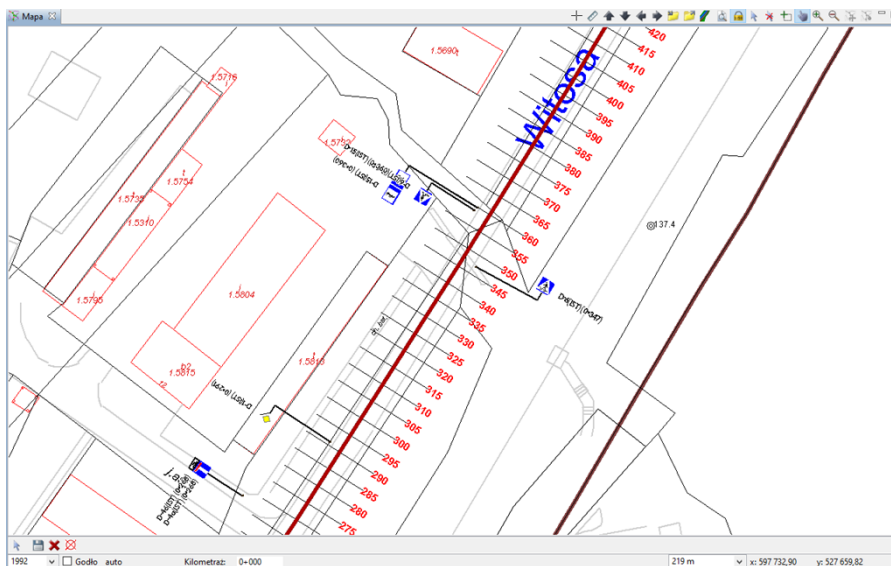
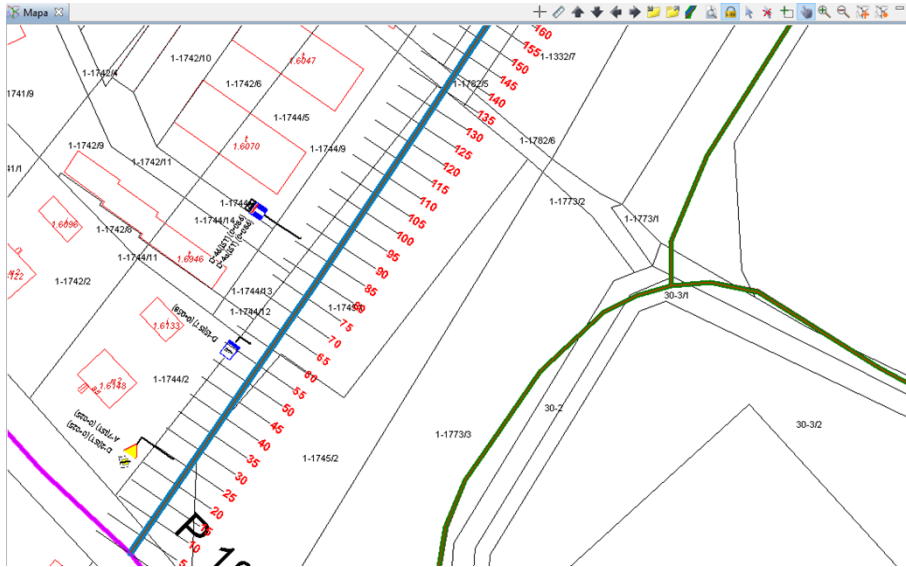
### Wykaz przystanków na drodze nr 081108C

L.p.	Kod miejscowości wg rejestru terytorialnego	Nazwa przystanku (nazwa miejscowości, dokładna lokalizacja)	Nr przystanku	Lokalizacja przystanku		
				wg kilometrażu drogi		nazwa gminy
				lewy	prawy	
1.	040201-1	Brodnica, ul. Kościelna	G01	-	0 + 085	Gmina Miasta Brodnicy



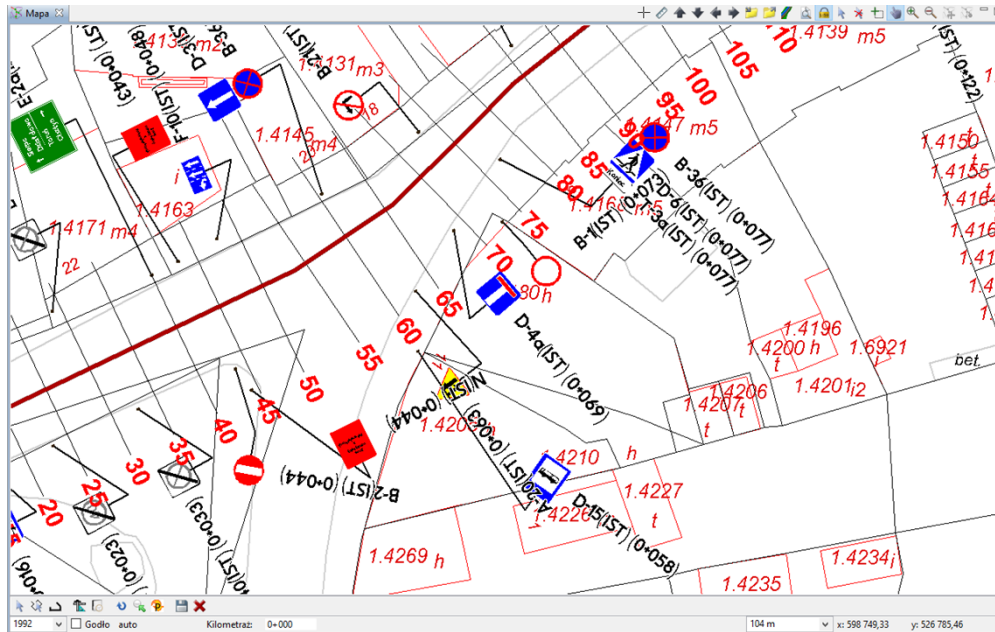
### Wykaz przystanków na drodze nr 081114C

L.p.	Kod miejscowości wg rejestru terytorialnego	Nazwa przystanku (nazwa miejscowości, dokładna lokalizacja)	Nr przystanku	Lokalizacja przystanku		
				wg kilometrażu drogi		nazwa gminy
				lewy	prawy	
1.	040201-1	Brodnica, ul. Witosa	G01	0+070		Gmina Miasta Brodnicy
2.	040201-1	Brodnica, ul. Witosa	G02	0+360		Gmina Miasta Brodnicy



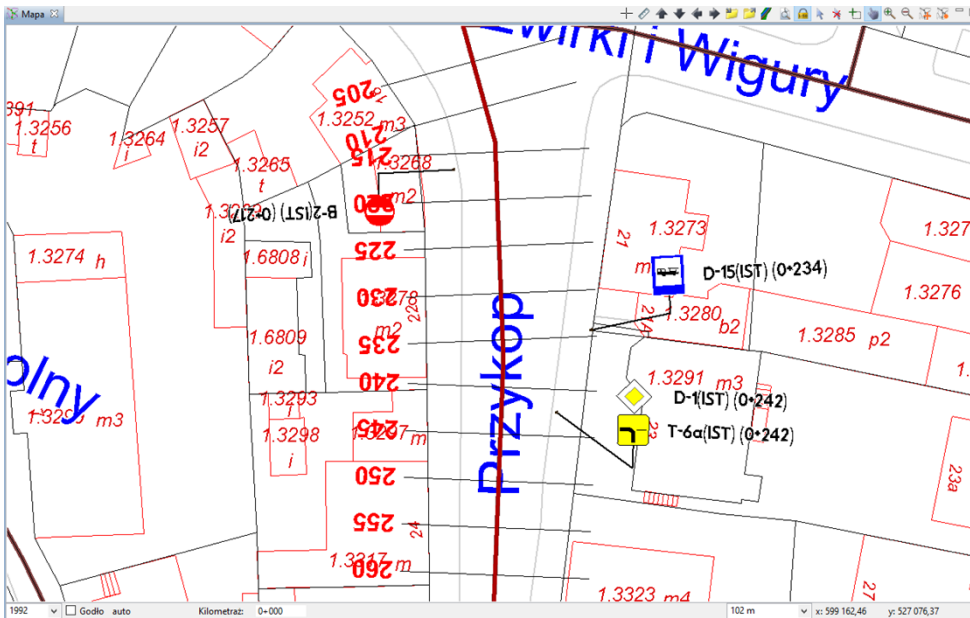
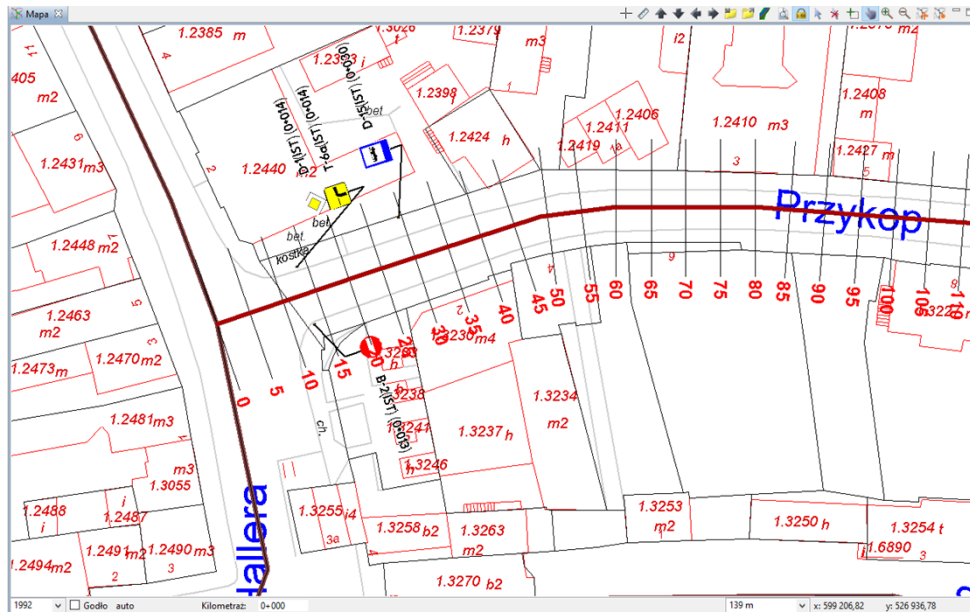
## Wykaz przystanków na drodze nr 081111C

L.p.	Kod miejscowości wg rejestru terytorialnego	Nazwa przystanku (nazwa miejscowości, dokładna lokalizacja)	Nr przystanku	Lokalizacja przystanku		
				wg kilometrażu drogi		nazwa gminy
				lewy	prawy	
1.	040201-1	Brodnica, ul. Mostowa	G01	-	0 + 058	Gmina Miasta Brodnicy

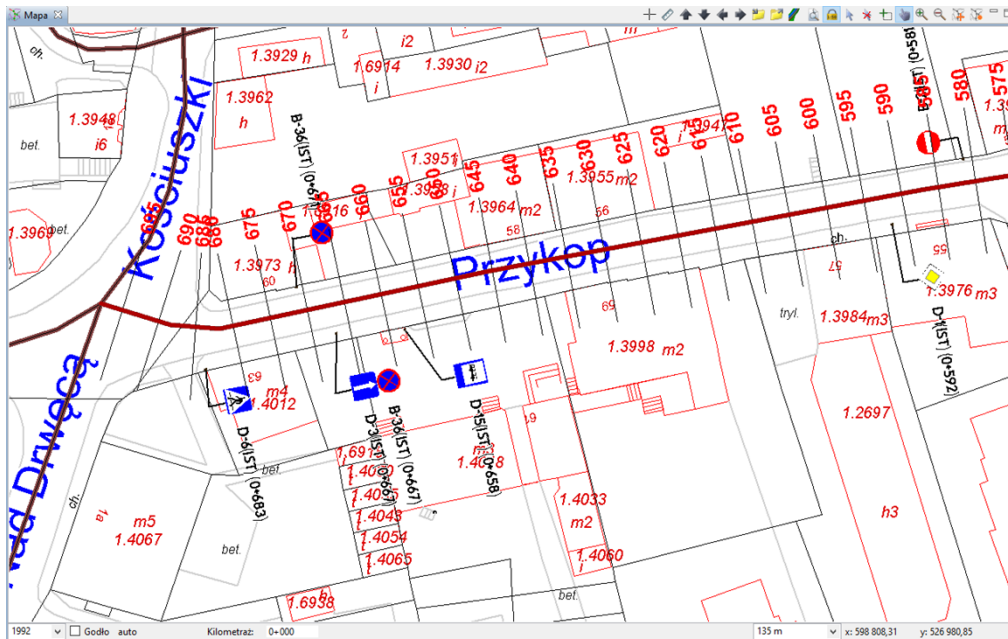


## Wykaz przystanków na drodze nr 081112C

L.p.	Kod miejscowości wg rejestru terytorialnego	Nazwa przystanku (nazwa miejscowości, dokładna lokalizacja)	Nr przystanku	Lokalizacja przystanku		
				wg kilometrażu drogi		nazwa gminy
				lewy	prawy	
1.	040201-1	Brodnica, ul. Przykop	G01	-	0 + 029	Gmina Miasta Brodnicy
2.	040201-1	Brodnica, ul. Przykop	G02	-	0 + 234	Gmina Miasta Brodnicy
3.	040201-1	Brodnica, ul. Przykop	G03	-	0 + 658	Gmina Miasta Brodnicy

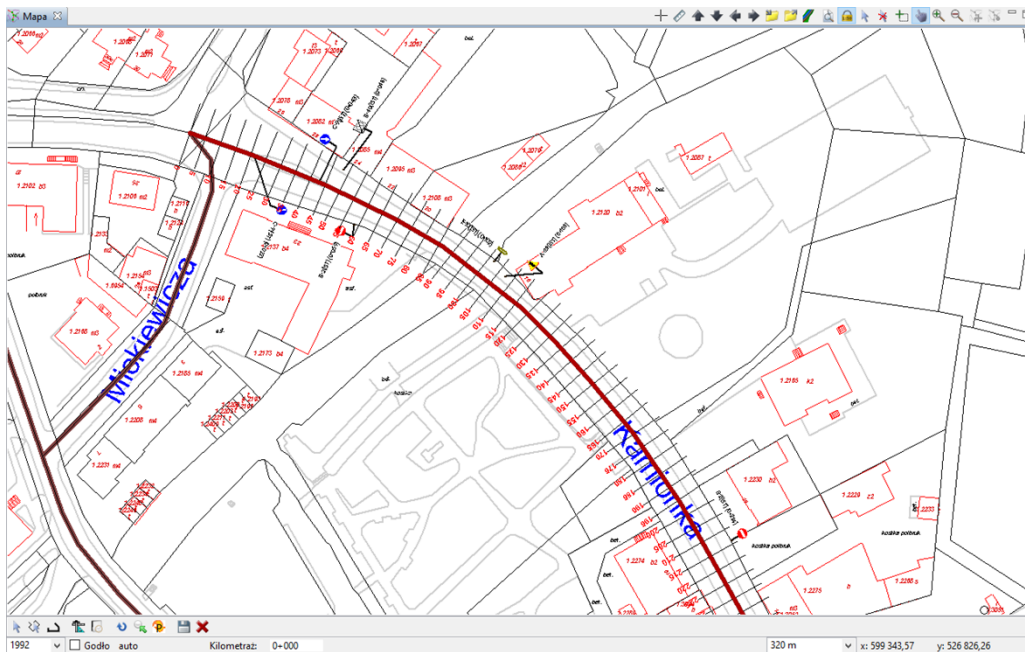






**Wykaz przystanków na drodze nr 081106C**

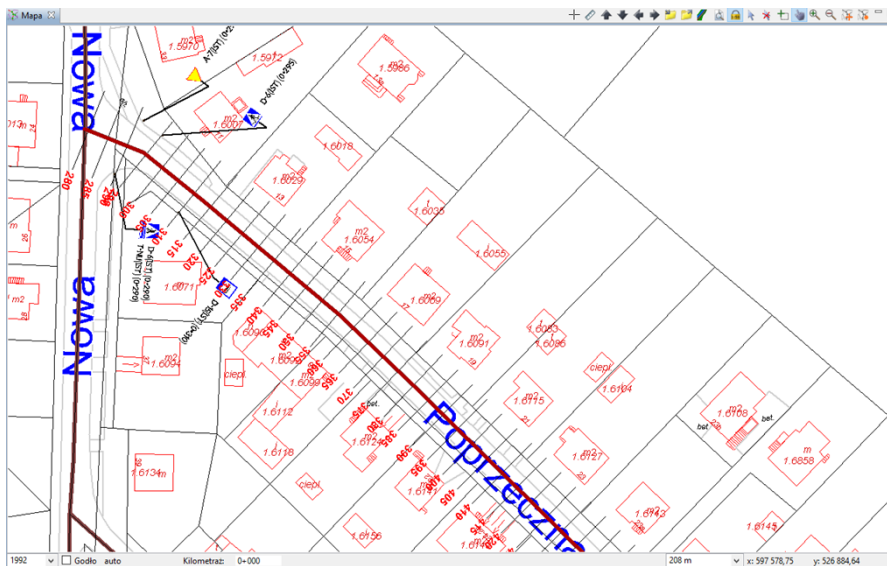
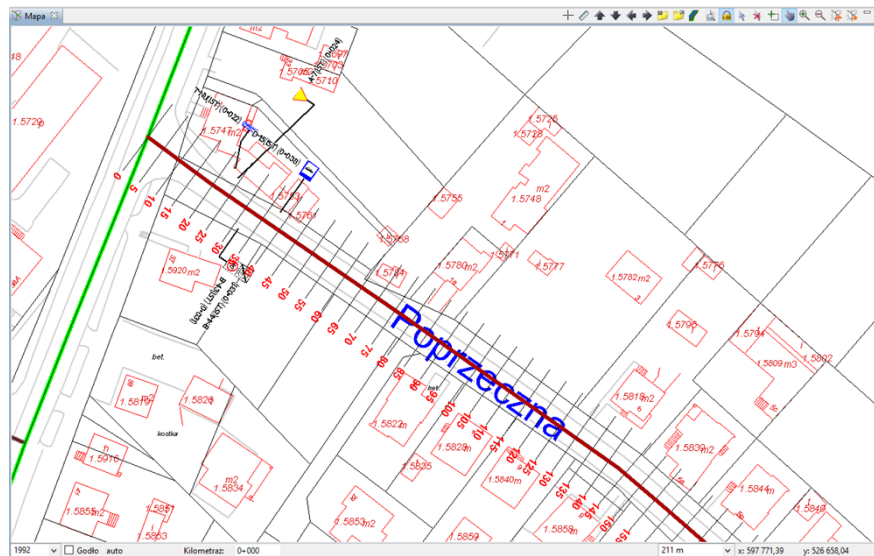
L.p.	Kod miejscowości wg rejestru terytorialnego	Nazwa przystanku (nazwa miejscowości, dokładna lokalizacja)	Nr przystanku	Lokalizacja przystanku		
				wg kilometrażu drogi lewy	prawy	nazwa gminy
1.	040201-1	Brodnica, ul. Kamionka	G01	0 + 075	-	Gmina Miasta Brodnicy





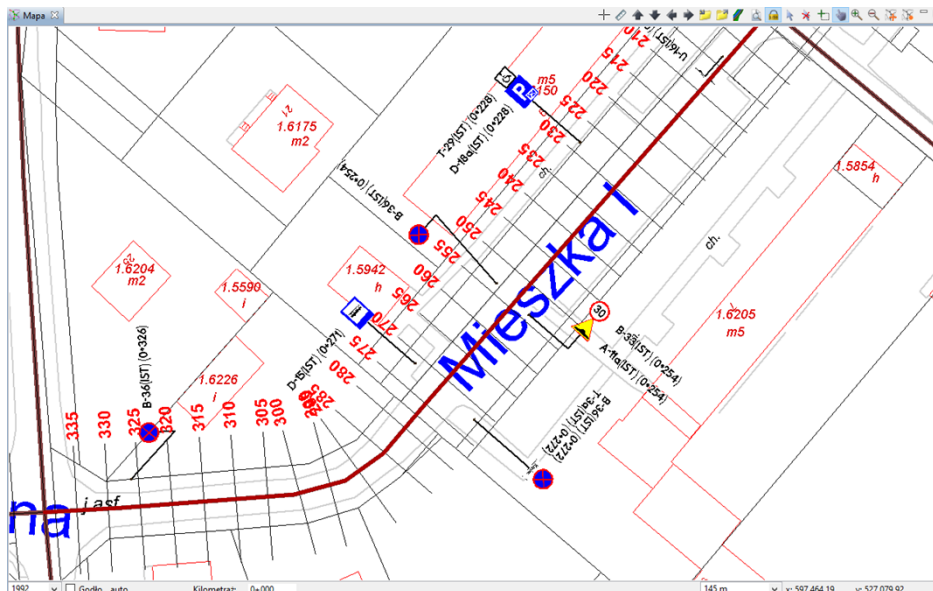
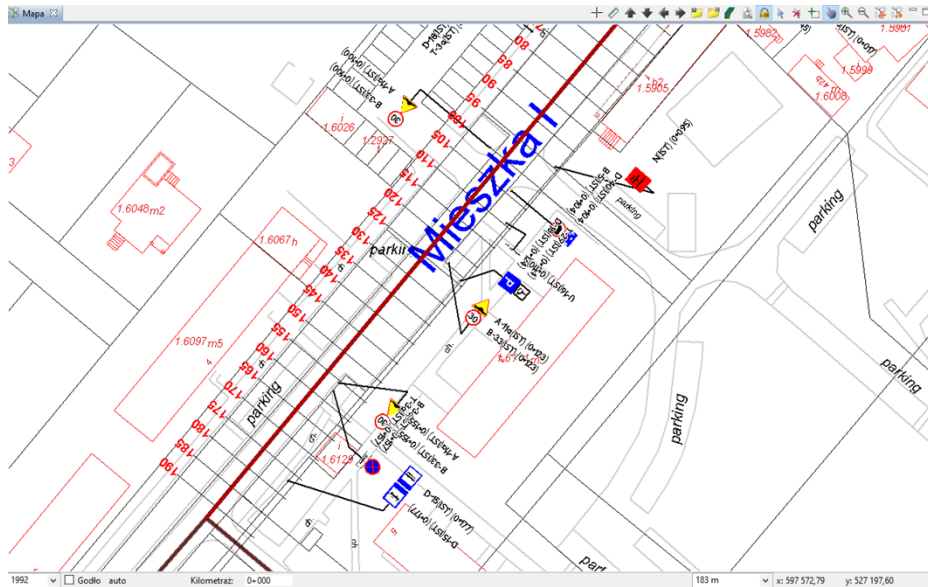
### Wykaz przystanków na drodze nr 081060C

L.p.	Kod miejscowości wg rejestru terytorialnego	Nazwa przystanku (nazwa miejscowości, dokładna lokalizacja)	Nr przystanku	Lokalizacja przystanku		
				wg kilometrażu drogi		nazwa gminy
				lewy	prawy	
1.	040201-1	Brodnica, ul. Poprzeczna	G01	0 + 037	-	Gmina Miasta Brodnicy
2.	040201-1	Brodnica, ul. Poprzeczna	G02	-	0 + 310	Gmina Miasta Brodnicy



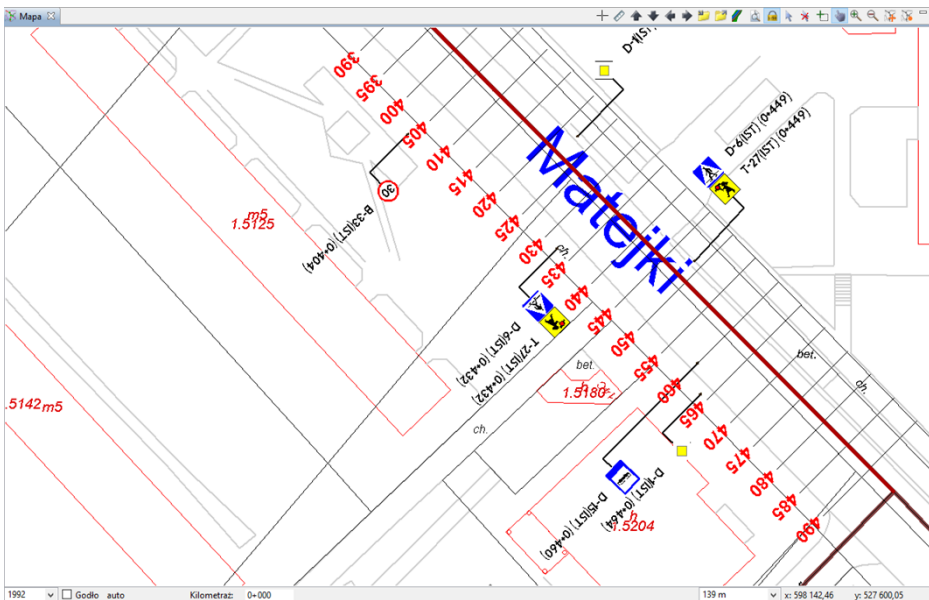
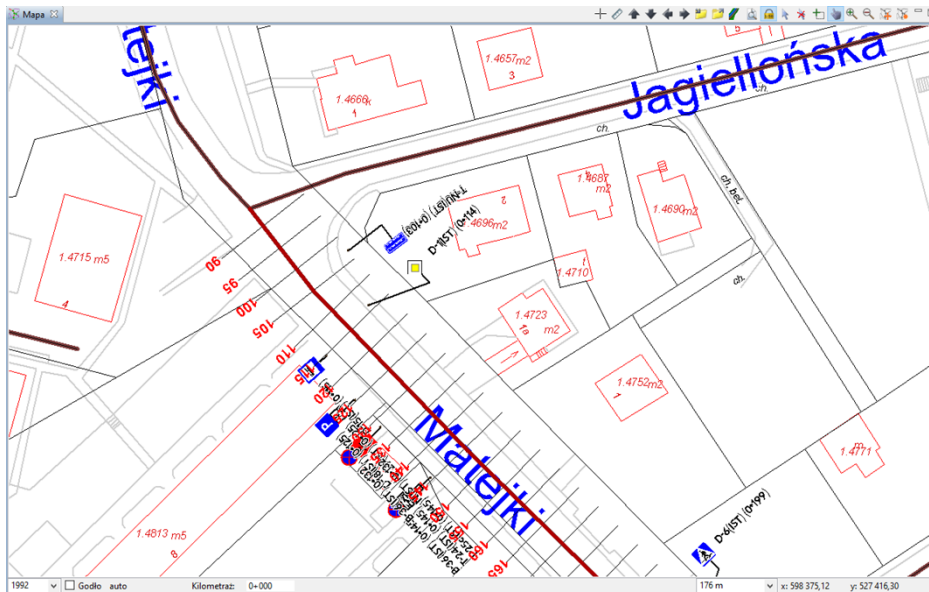
### Wykaz przystanków na drodze nr 081045C

L.p.	Kod miejscowości wg rejestru terytorialnego	Nazwa przystanku (nazwa miejscowości, dokładna lokalizacja)	Nr przystanku	Lokalizacja przystanku		
				wg kilometrażu drogi		nazwa gminy
				lewy	prawy	
1.	040201-1	Brodnica, ul. Mieszka I	G01	0 + 177	-	Gmina Miasta Brodnicy
2.	040201-1	Brodnica, ul. Mieszka I	G02		0+271	Gmina Miasta Brodnicy



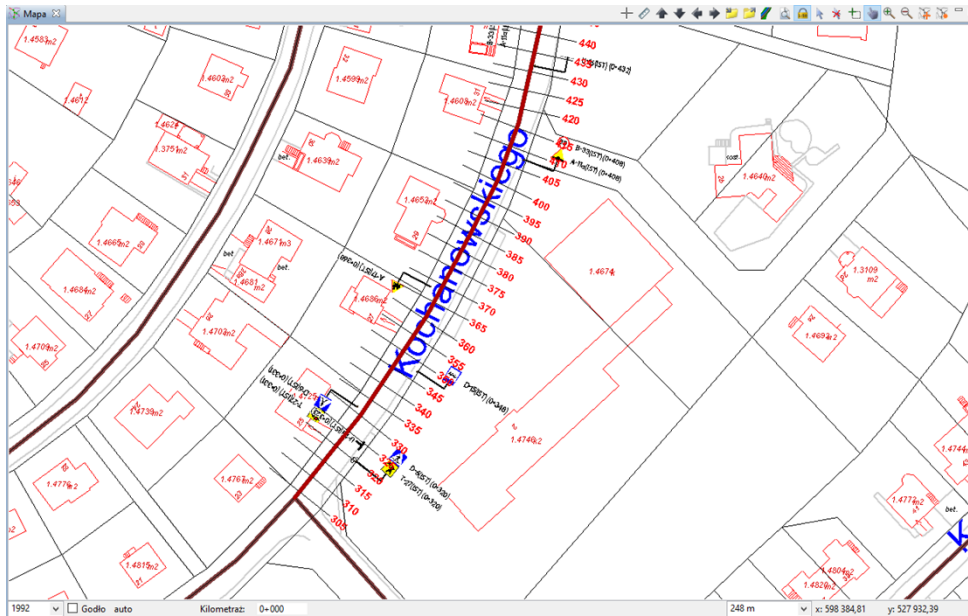
### Wykaz przystanków na drodze nr 08110C

L.p.	Kod miejscowości wg rejestru terytorialnego	Nazwa przystanku (nazwa miejscowości, dokładna lokalizacja)	Nr przystanku	Lokalizacja przystanku		
				wg kilometrażu drogi		nazwa gminy
				lewy	prawy	
	040201-1	Brodnica, ul. Matejki	G01		0 + 115	Gmina Miasta Brodnicy
1.	040201-1	Brodnica, ul. Matejki	G02	-	0 + 460	Gmina Miasta Brodnicy



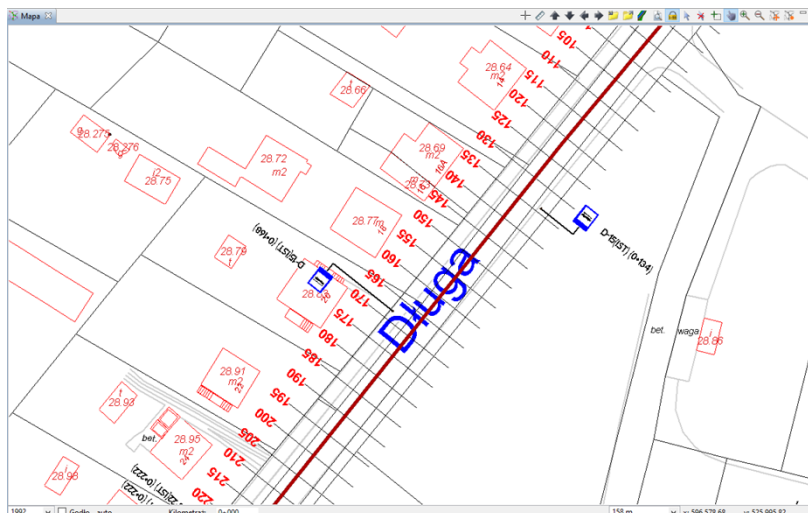
### Wykaz przystanków na drodze nr 081025C

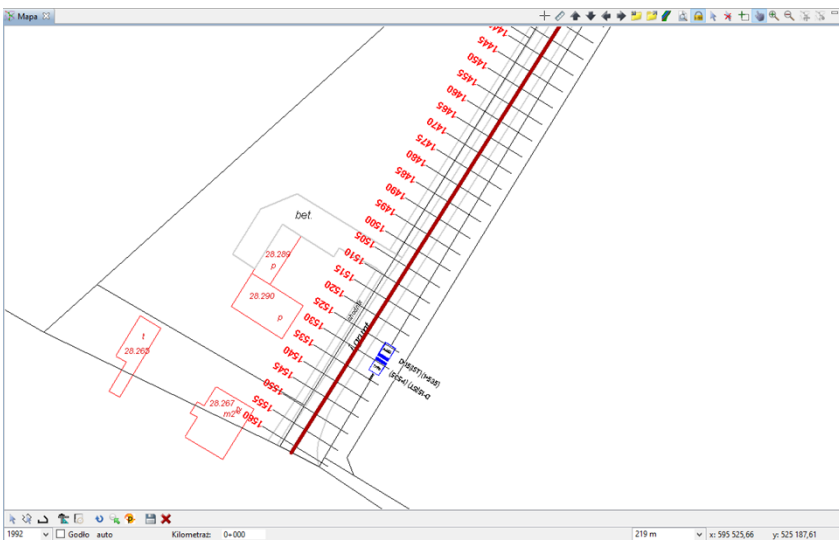
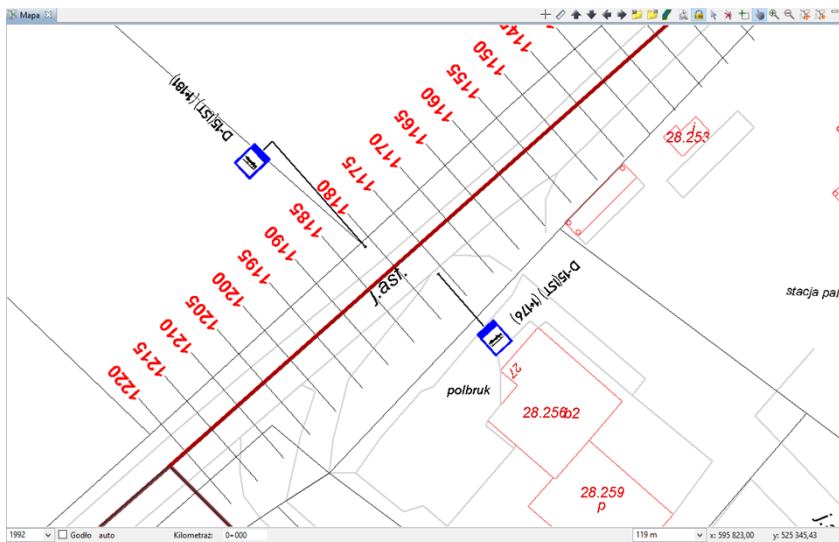
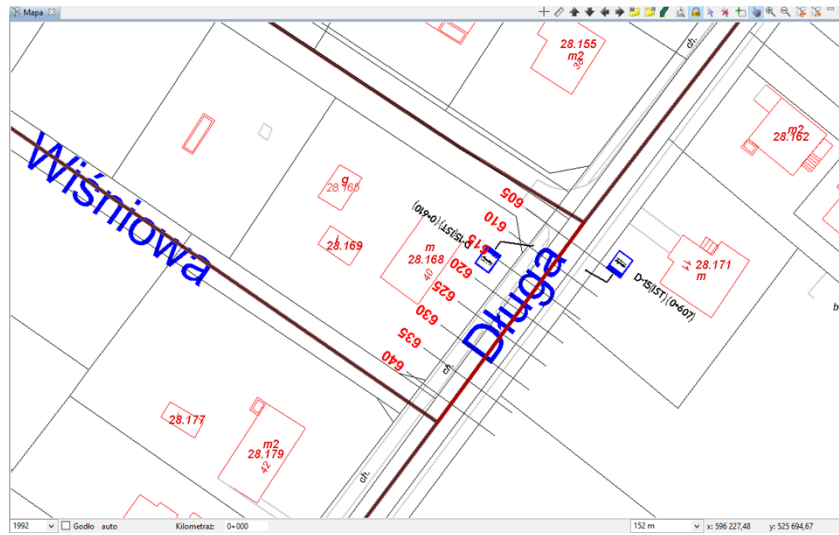
L.p.	Kod miejscowości wg rejestru terytorialnego	Nazwa przystanku (nazwa miejscowości, dokładna lokalizacja)	Nr przystanku	Lokalizacja przystanku		
				wg kilometrażu drogi		nazwa gminy
				lewy	prawy	
1.	040201-1	Brodnica, ul. Kochanowskiego	G01	-	0 + 348	Gmina Miasta Brodnicy



### Wykaz przystanków na drodze nr 081140C

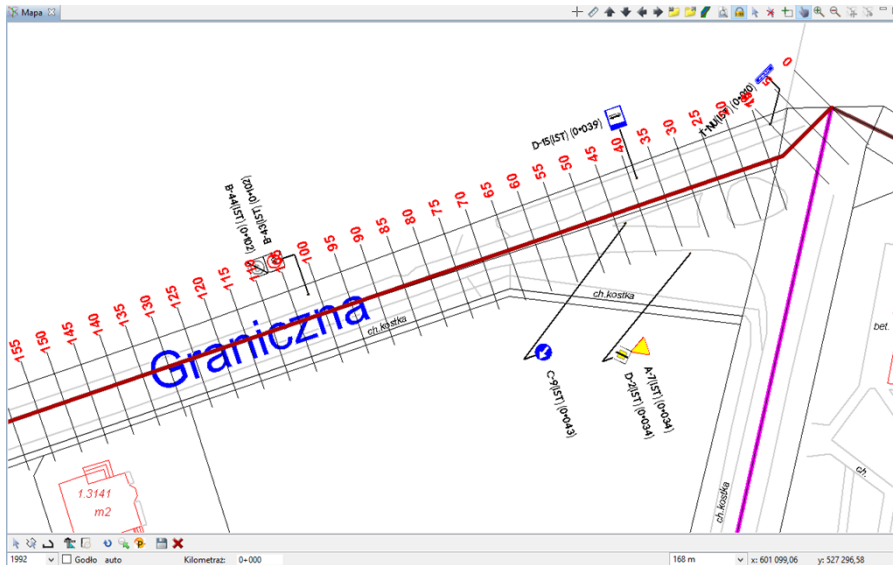
L.p.	Kod miejscowości wg rejestru terytorialnego	Nazwa przystanku (nazwa miejscowości, dokładna lokalizacja)	Nr przystanku	Lokalizacja przystanku		
				wg kilometrażu drogi		nazwa gminy
				lewy	prawy	
1.	040201-1	Brodnica, ul. Długa	G01, G02	0 + 135	0 + 168	Gmina Miasta Brodnicy
2.	040201-1	Brodnica, ul. Długa	G03, G04	0 + 607	0 + 610	Gmina Miasta Brodnicy
3.	040201-1	Brodnica, ul. Długa	G05, G06	1 + 176	1 + 181	Gmina Miasta Brodnicy
4.	040201-1	Brodnica, ul. Długa	G07	1 + 535	-	Gmina Miasta Brodnicy





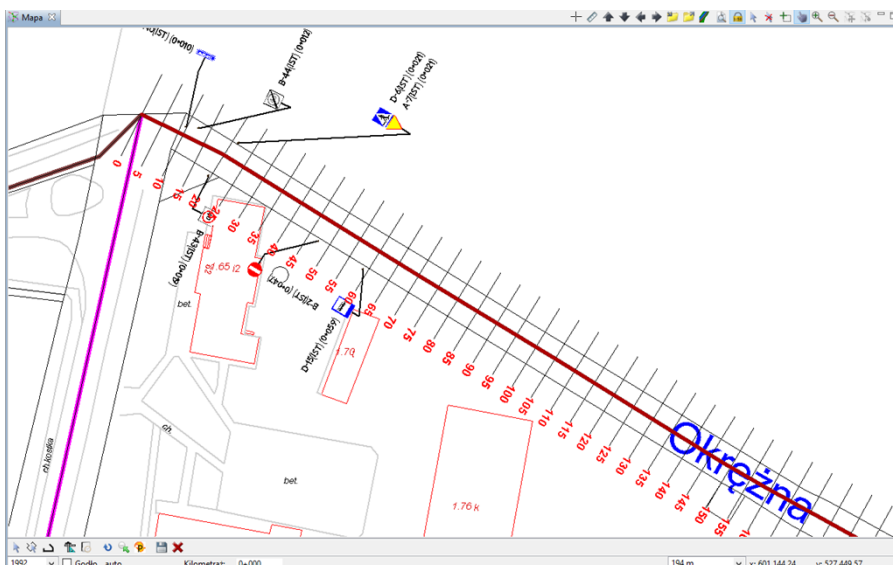
### Wykaz przystanków na drodze nr 081015C

L.p.	Kod miejscowości wg rejestru terytorialnego	Nazwa przystanku (nazwa miejscowości, dokładna lokalizacja)	Nr przystanku	Lokalizacja przystanku		
				wg kilometrażu drogi		nazwa gminy
				lewy	prawy	
1.	040201-1	Brodnica, ul. Graniczna	G01	-	0 + 039	Gmina Miasta Brodnicy



### Wykaz przystanków na drodze nr 081050C

L.p.	Kod miejscowości wg rejestru terytorialnego	Nazwa przystanku (nazwa miejscowości, dokładna lokalizacja)	Nr przystanku	Lokalizacja przystanku		
				wg kilometrażu drogi		nazwa gminy
				lewy	prawy	
1.	040201-1	Brodnica, ul. Okrężna	G01	-	0 + 059	Gmina Miasta Brodnicy
2.	040201-1	Brodnica, ul. Okrężna	G02	0 + 608	-	Gmina Miasta Brodnicy
3.	040201-1	Brodnica, ul. Okrężna	G03	0 + 958	-	Gmina Miasta Brodnicy

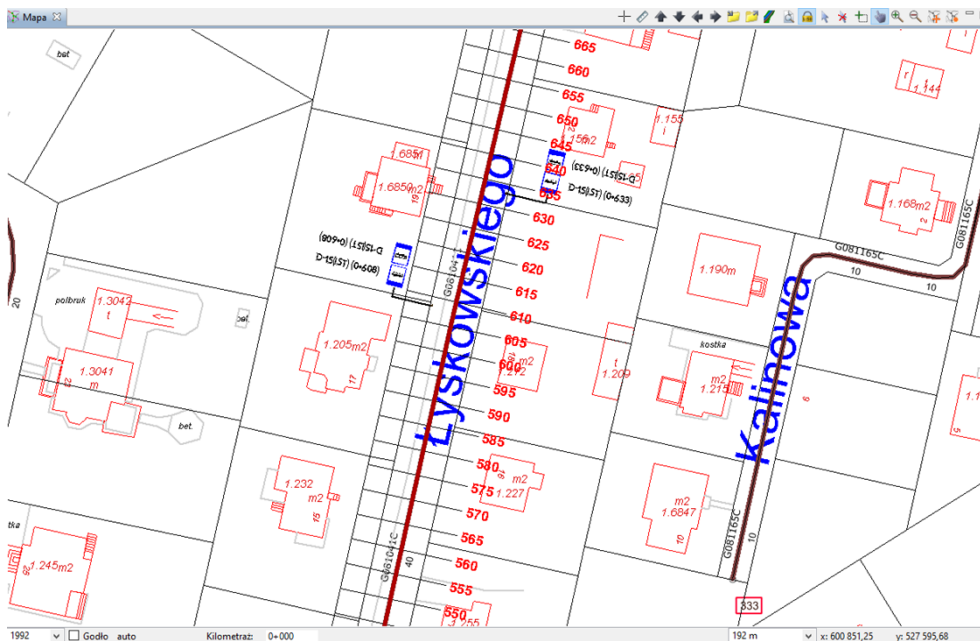
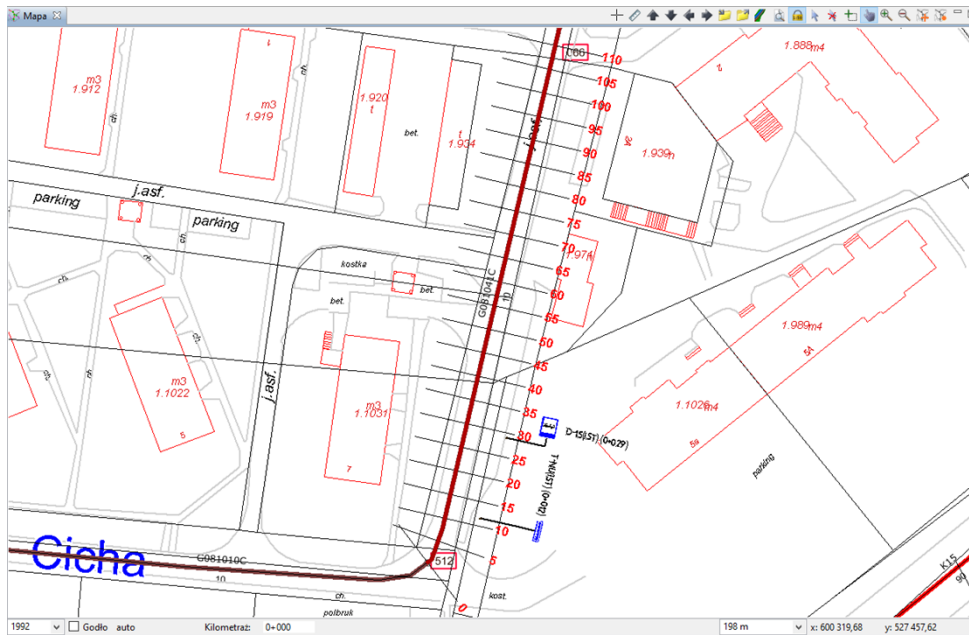






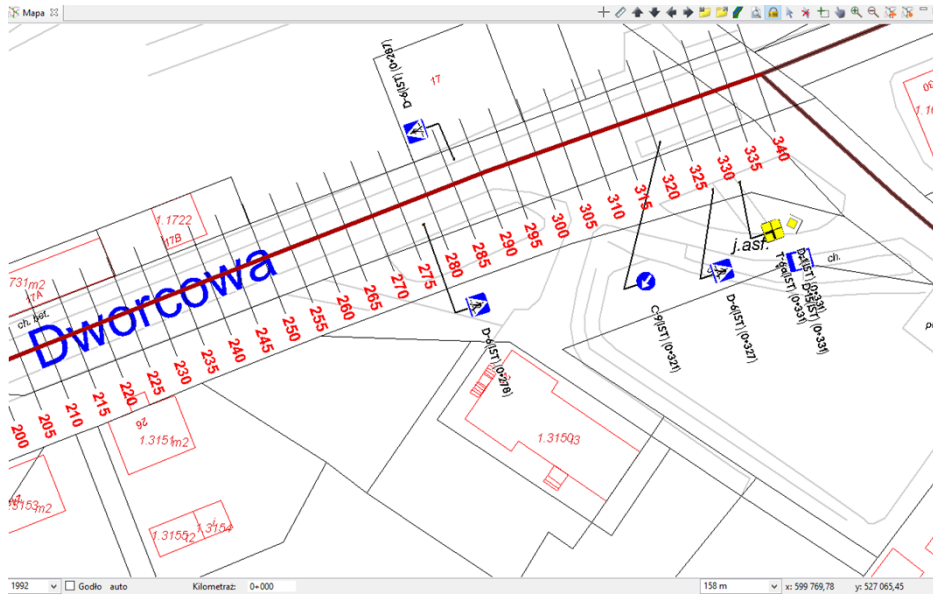
### Wykaz przystanków na drodze nr 081041C

L.p.	Kod miejscowości wg rejestru terytorialnego	Nazwa przystanku (nazwa miejscowości, dokładna lokalizacja)	Nr przystanku	Lokalizacja przystanku wg kilometrażu drogi		nazwa gminy
				lewy	prawy	
1.	040201-1	Brodnica, ul. Ignacego Łyskowskiego	G01		0 + 029	Gmina Miasta Brodnicy
2.	040201-1	Brodnica, ul. Ignacego Łyskowskiego	G02, G03	0 + 608	0 + 633	Gmina Miasta Brodnicy



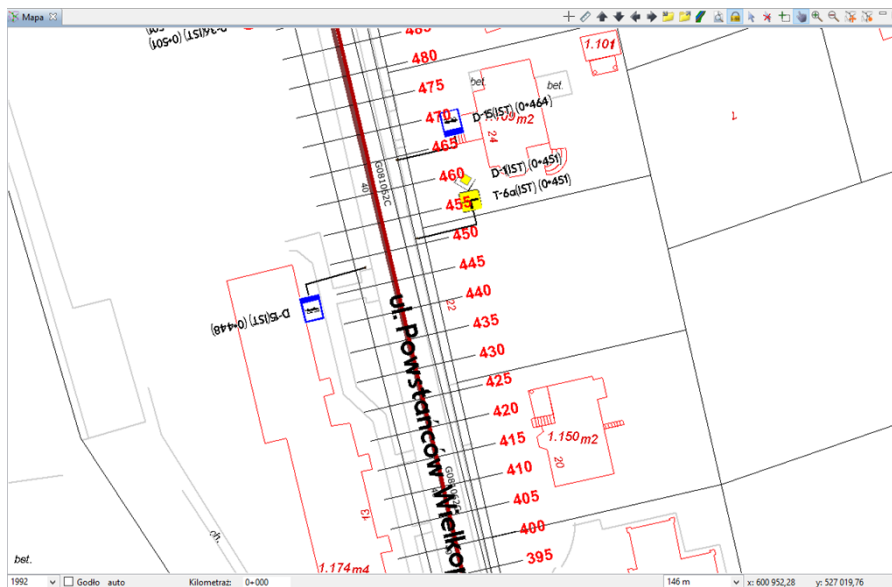
### Wykaz przystanków na drodze nr 081013C

L.p.	Kod miejscowości wg rejestru terytorialnego	Nazwa przystanku (nazwa miejscowości, dokładna lokalizacja)	Nr przystanku	Lokalizacja przystanku		
				wg kilometrażu drogi		nazwa gminy
				lewy	prawy	
1.	040201-1	Brodnica, ul. Dworcowa	G01	-	0 + 331	Gmina Miasta Brodnicy



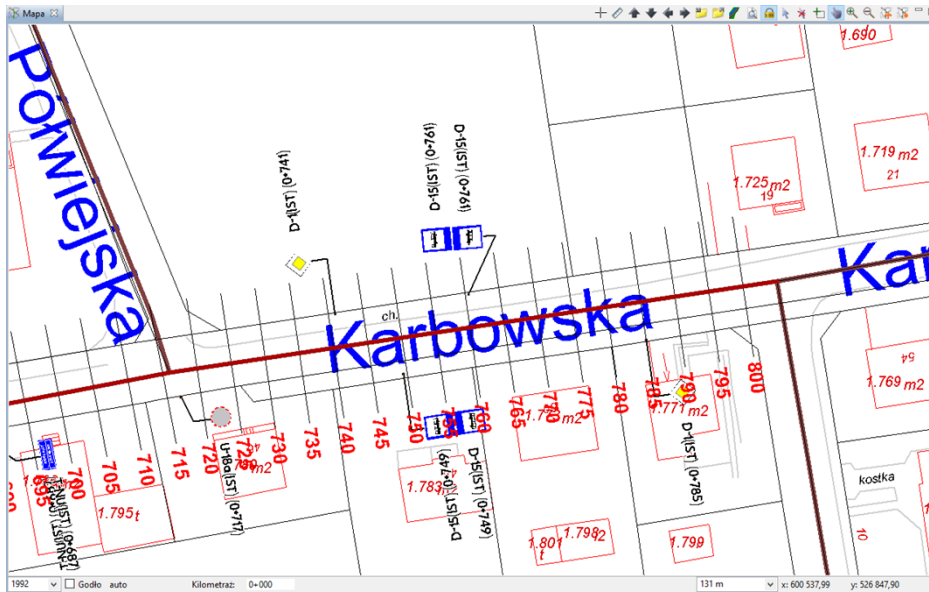
### Wykaz przystanków na drodze nr 081062C

L.p.	Kod miejscowości wg rejestru terytorialnego	Nazwa przystanku (nazwa miejscowości, dokładna lokalizacja)	Nr przystanku	Lokalizacja przystanku		
				wg kilometrażu drogi		nazwa gminy
				lewy	prawy	
1.	040201-1	Brodnica, ul. Powstańców Wielkopolskich	G01,G02	0 + 448	0 + 464	Gmina Miasta Brodnicy



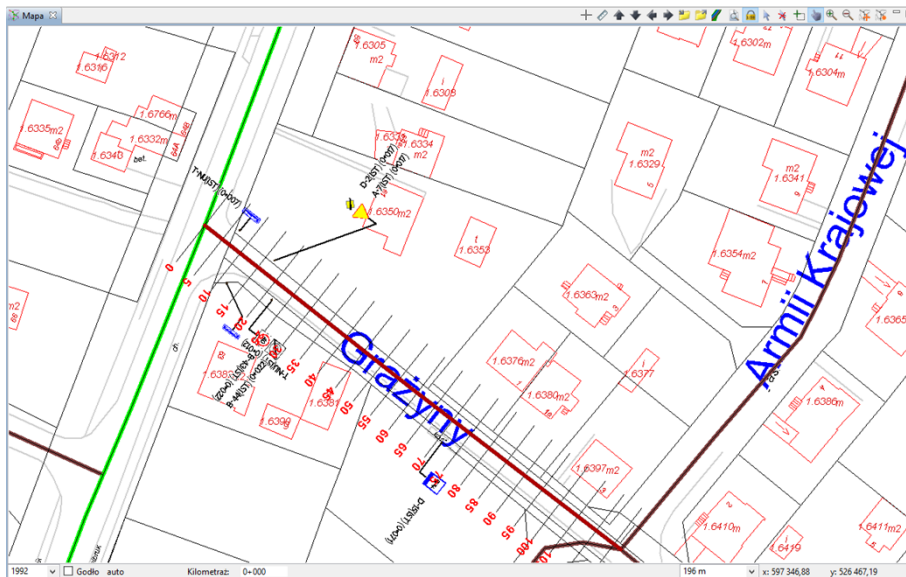
### Wykaz przystanków na drodze nr 081107C

L.p.	Kod miejscowości wg rejestru terytorialnego	Nazwa przystanku (nazwa miejscowości, dokładna lokalizacja)	Nr przystanku	Lokalizacja przystanku		
				wg kilometrażu drogi		nazwa gminy
				lewy	prawy	
1.	040201-1	Brodnica, ul. Karbowska	G01, G02	0 + 761	0 + 749	Gmina Miasta Brodnicy



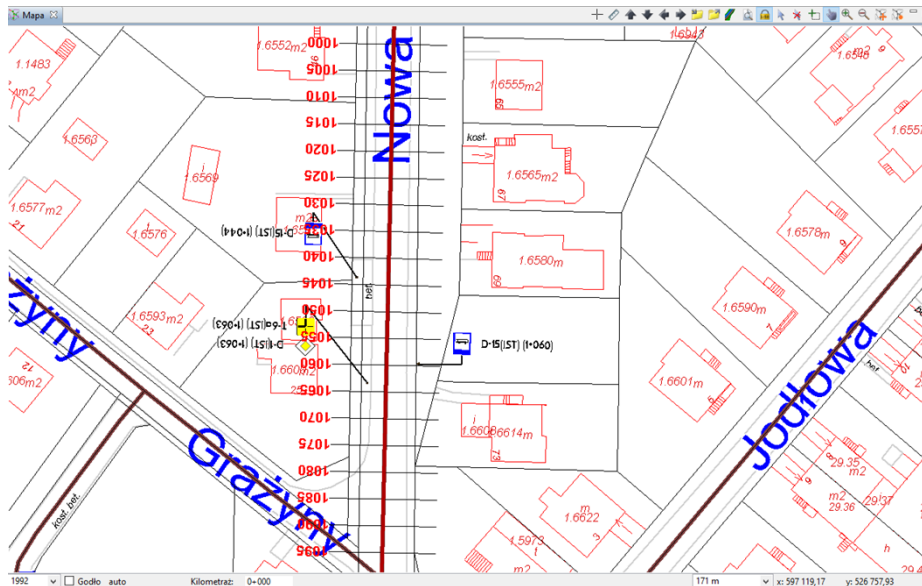
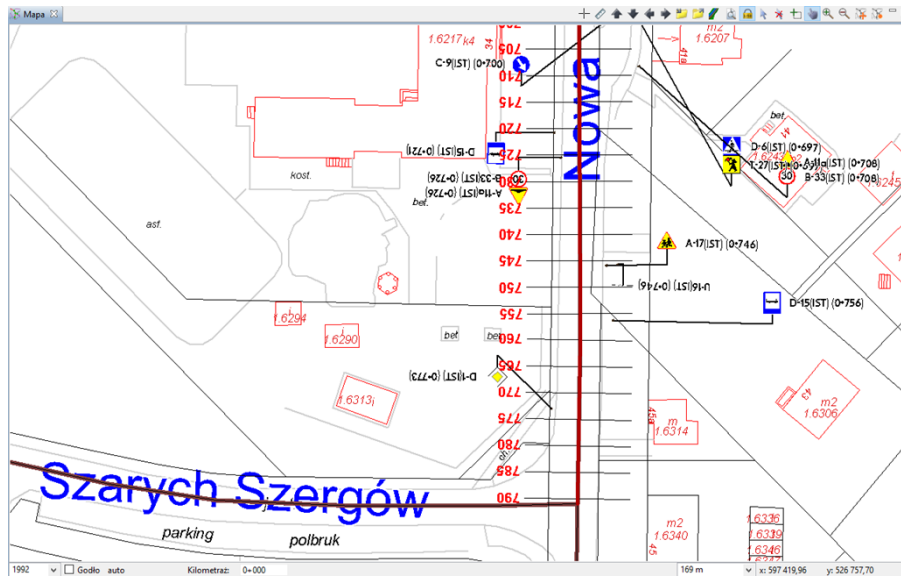
### Wykaz przystanków na drodze nr 081016C

L.p.	Kod miejscowości wg rejestru terytorialnego	Nazwa przystanku (nazwa miejscowości, dokładna lokalizacja)	Nr przystanku	Lokalizacja przystanku		
				wg kilometrażu drogi		nazwa gminy
				lewy	prawy	
1.	040201-1	Brodnica, ul. Grażyny	G01	-	0 + 071	Gmina Miasta Brodnicy

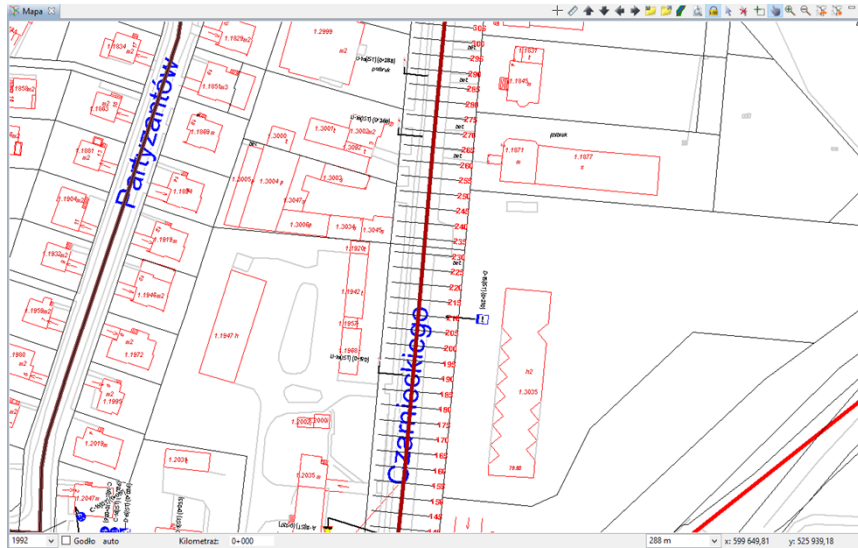


### Wykaz przystanków na drodze nr 081145C

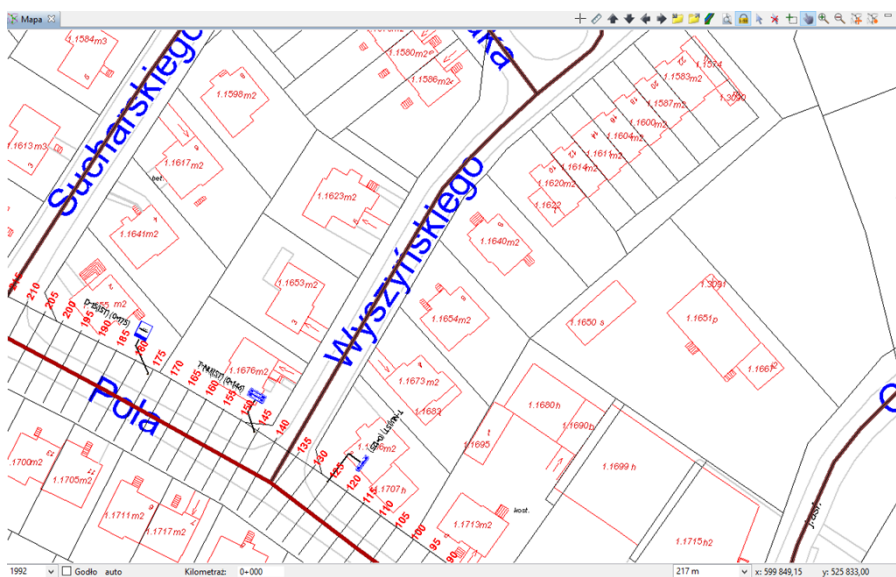
L.p.	Kod miejscowości wg rejestru terytorialnego	Nazwa przystanku (nazwa miejscowości, dokładna lokalizacja)	Nr przystanku	Lokalizacja przystanku		
				wg kilometrażu drogi		nazwa gminy
				lewy	prawy	
1.	040201-1	Brodnica, ul. Nowa	G02, G01	0 +756	0 +721	Gmina Miasta Brodnicy
2.	040201-1	Brodnica, ul. Nowa	G03, G04	1 + 044	1 + 060	Gmina Miasta Brodnicy



Wykaz przystanków na drodze nr 081008C						
L.p.	Kod miejscowości wg rejestru terytorialnego	Nazwa przystanku (nazwa miejscowości, dokładna lokalizacja)	Nr przystanku	Lokalizacja przystanku		
				wg kilometrażu drogi		nazwa gminy
				lewy	prawy	
1.	040201-1	Brodnica, ul. Czarnieckiego	G01	-	0 + 210	Gmina Miasta Brodnicy

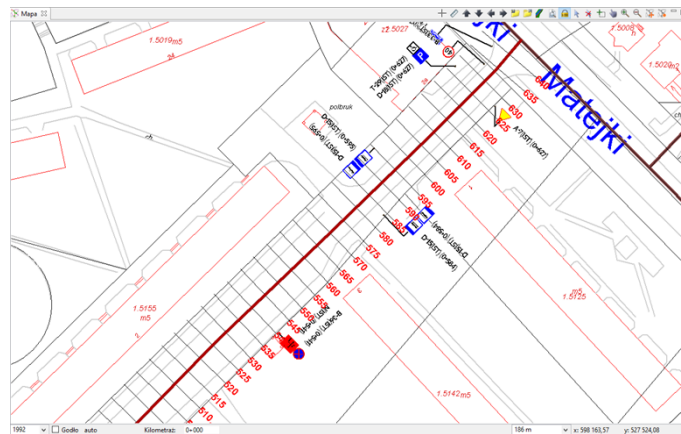
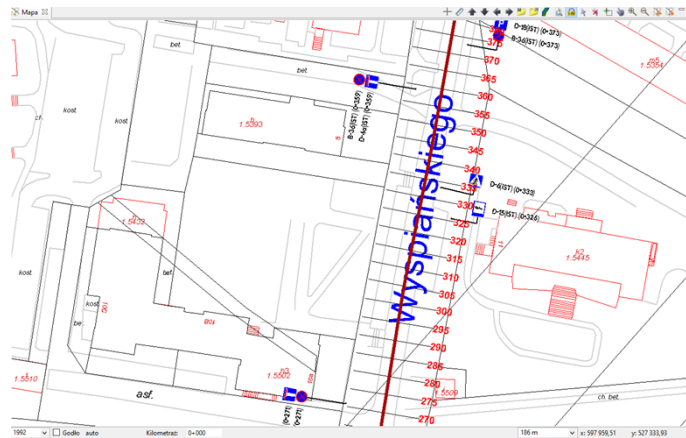
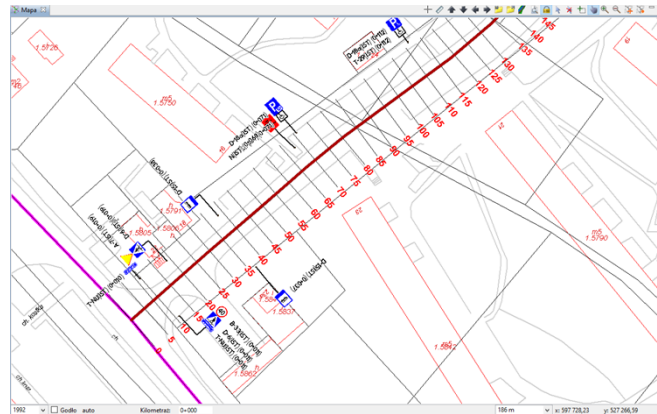


Wykaz przystanków na drodze nr 081066C						
L.p.	Kod miejscowości wg rejestru terytorialnego	Nazwa przystanku (nazwa miejscowości, dokładna lokalizacja)	Nr przystanku	Lokalizacja przystanku		
				wg kilometrażu drogi		nazwa gminy
				lewy	prawy	
1.	040201-1	Brodnica, ul. Wincentego Pola	G01	-	0 + 175	Gmina Miasta Brodnicy



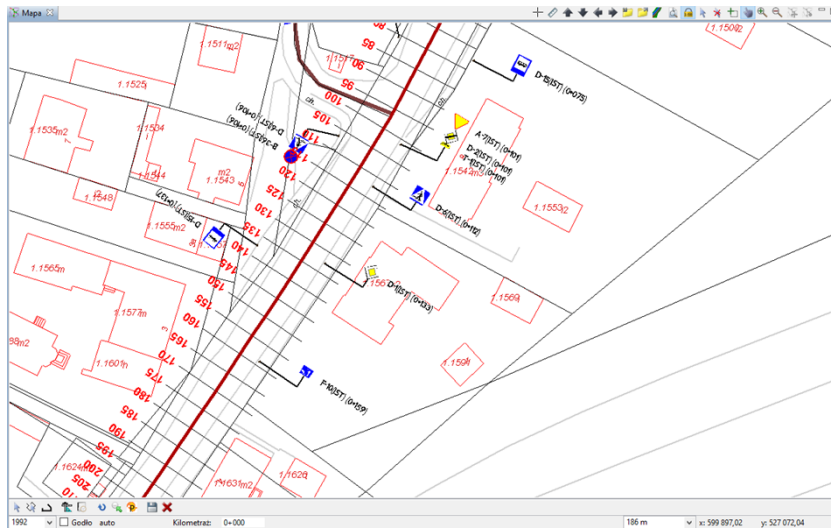
### Wykaz przystanków na drodze nr 08115C

L.p.	Kod miejscowości wg rejestru terytorialnego	Nazwa przystanku (nazwa miejscowości, dokładna lokalizacja)	Nr przystanku	Lokalizacja przystanku		
				wg kilometrażu drogi		nazwa gminy
				lewy	prawy	
1.	040201-1	Brodnica, ul. Wyspiańskiego	G02, G01	0 + 038	0 + 037	Gmina Miasta Brodnicy
2.	040201-1	Brodnica, ul. Wyspiańskiego.	G03		0 + 326	Gmina Miasta Brodnicy
3.	040201-1	Brodnica, ul. Wyspiańskiego	G05, G04	0 + 595	0 + 584	Gmina Miasta Brodnicy



### Wykaz przystanków na drodze nr 083329C

L.p.	Kod miejscowości wg rejestru terytorialnego	Nazwa przystanku (nazwa miejscowości, dokładna lokalizacja)	Nr przystanku	Lokalizacja przystanku		
				wg kilometrażu drogi		nazwa gminy
				lewy	prawy	
1.	040201-1	Brodnica, ul. Kolejowa	G01	0 + 075		Gmina Miasta Brodnicy
2.	040201-1	Brodnica, ul. Kolejowa	G02		0 + 137	Gmina Miasta Brodnicy



### Wykaz przystanków na drodze nr 081194C

L.p.	Kod miejscowości wg rejestru terytorialnego	Nazwa przystanku (nazwa miejscowości, dokładna lokalizacja)	Nr przystanku	Lokalizacja przystanku		
				wg kilometrażu drogi		nazwa gminy
				lewy	prawy	
1.	040201-1	Brodnica, ul. Tatrzańska	G01	-	0+293	Gmina Miasta Brodnicy

