



DZIENNIK URZĘDOWY

WOJEWÓDZTWA KUJAWSKO-POMORSKIEGO

Bydgoszcz, dnia 19 grudnia 2017 r.

Poz. 5377

ZARZĄDZENIE REGIONALNEGO DYREKTORA OCHRONY ŚRODOWISKA W BYDGOSZCZY

z dnia 14 grudnia 2017 r.

w sprawie rezerwatu przyrody „Źródła Gąsawki”

Na podstawie art. 13 ust. 3 ustawy z dnia 16 kwietnia 2004 r. o ochronie przyrody (Dz. U. z 2016 r. poz. 2134, z późn. zm.¹⁾) zarządza się, co następuje:

§ 1. 1. Rezerwat przyrody „Źródła Gąsawki”, zwany dalej „rezerwatem”, stanowi obszar o powierzchni 13,30 ha, położony na terenie gminy Gąsawa, w powiecie żnińskim, w województwie kujawsko-pomorskim.

2. Położenie i przebieg granicy rezerwatu, w postaci współrzędnych punktów załamania granicy w układzie współrzędnych płaskich prostokątnych PL-1992, zawiera załącznik nr 1 do zarządzenia.

3. Przebieg granicy rezerwatu określa mapa stanowiąca załącznik nr 2 do zarządzenia.

§ 2. Celem ochrony rezerwatu jest zachowanie źródeł rzeki Gąsawki.

§ 3. 1. Dla rezerwatu określa się rodzaj - Torfowiskowy (T).

2. Dla rezerwatu określa się typ i podtyp:

1) ze względu na dominujący przedmiot ochrony: typ - Fitocenotyczny (PFi), podtyp - zbiorowisk nieleśnych (zn);

2) ze względu na główny typ ekosystemu: typ - Różnych ekosystemów (EE), podtyp - mozaiki różnych ekosystemów (me).

§ 4. Nadzór nad rezerwatem sprawuje Regionalny Dyrektor Ochrony Środowiska w Bydgoszczy.

§ 5. Traci moc rozporządzenie Nr 275/01 Wojewody Kujawsko-Pomorskiego z dnia 2 października 2001 r. w sprawie uznania za rezerwat przyrody (Dz. Urz. Woj. Kuj.-Pom. Nr 80, poz. 1573).

¹⁾Zmiany tekstu jednolitego wymienionej ustawy zostały ogłoszone w Dz. U. z 2016 r. poz. 2249 i 2260 oraz z 2017 r. poz. 132, 1074 i 1595

§ 6. Zarządzenie wchodzi w życie po upływie 14 dni od dnia ogłoszenia.

Regionalny Dyrektor
Ochrony Środowiska
w Bydgoszczy

Maria Dombrowicz

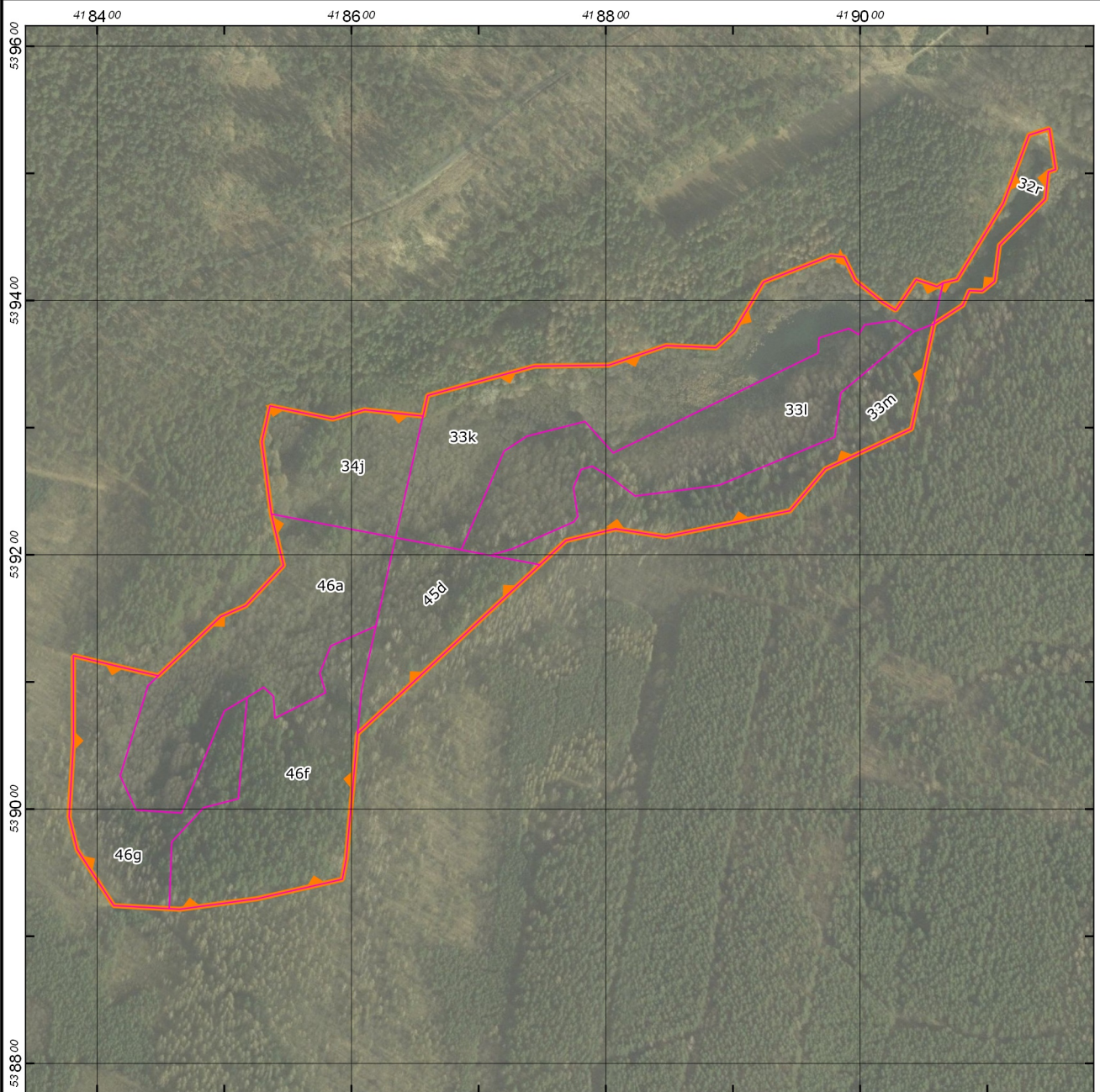
Załącznik Nr 1 do Zarządzenia
Regionalnego Dyrektora Ochrony Środowiska
w Bydgoszczy
z dnia 14 grudnia 2017 r.

Położenie i przebieg granicy rezerwatu, w postaci współrzędnych punktów załamania granicy w układzie współrzędnych płaskich prostokątnych PL-1992



nr	x	y
1	539413,73	419065,23
2	539416,43	419076,43
3	539476,28	419112,70
4	539530,12	419132,91
5	539535,27	419148,97
6	539503,10	419153,87
7	539501,11	419148,02
8	539479,88	419145,92
9	539443,47	419109,64
10	539415,19	419105,85
11	539407,29	419096,17
12	539407,78	419085,87
13	539396,31	419080,82
14	539381,63	419058,30
15	539298,99	419040,47
16	539267,48	418972,72
17	539234,57	418944,90
18	539214,21	418846,89
19	539220,37	418807,82
20	539211,13	418768,76
21	539192,12	418748,25
22	539059,22	418604,86
23	538961,33	418596,00
24	538944,72	418592,91
25	538929,46	418526,11
26	538921,14	418465,03
27	538921,60	418456,75
28	538924,01	418413,13
29	538968,17	418384,30
30	538993,98	418377,99
31	539051,90	418381,44
32	539120,59	418381,35
33	539108,67	418431,15
34	539104,74	418448,15
35	539151,31	418497,26
36	539159,96	418517,03
37	539191,54	418546,64
38	539232,01	418537,06

39	539288,95	418529,56
40	539317,03	418536,01
41	539306,78	418585,34
42	539313,99	418610,38
43	539309,08	418656,34
44	539325,26	418660,00
45	539348,37	418744,30
46	539349,10	418802,52
47	539364,52	418847,57
48	539362,85	418886,72
49	539376,05	418901,27
50	539414,47	418924,12
51	539435,23	418977,06
52	539434,21	418987,56
53	539415,98	418996,27
54	539398,90	419017,52
55	539392,29	419028,07
56	539416,42	419044,18
57	539410,89	419060,53
58	539413,73	419065,23

**Przebieg granicy rezerwatu przyrody Źródła Gąsawki
- arkusz 1 z 1**



Objaśnienia

-  Granica rezerwatu przyrody
-  Granice pododdziałów (Nadleśnictwo Gołębki 2015-2024)

Ortofotomapa: Główny Urząd Geodezji i Kartografii,
usługa przeglądania 2017-08-30

Mapa topograficzna: Główny Urząd Geodezji i Kartografii,
usługa przeglądania 2017-08-30

Układ współrzędnych: PL-1992

