



# DZIENNIK URZĘDOWY

## WOJEWÓDZTWA KUJAWSKO-POMORSKIEGO

---

Bydgoszcz, dnia 13 grudnia 2012 r.

Poz. 3614

### **UCHWAŁA Nr XXIII/137/12 RADY GMINY WAGANIEC**

z dnia 27 listopada 2012 r.

#### **w sprawie zaliczenia dróg do kategorii dróg gminnych**

Na podstawie art. 18 ust. 2 pkt 15 ustawy z dnia 8 marca 1990 r. o samorządzie gminnym (Dz.U. z 2001 r. Nr 142, poz. 1591 z późn. zm.) i art. 7 ust. 2 i 3 ustawy z dnia 21 marca 1985 r. o drogach publicznych (Dz.U. z 2007 r. Nr 19, poz. 115 z późn. zm.), po zasięgnięciu opinii Zarządu Powiatu Aleksandrowskiego, Rada Gminy Waganiec uchwala, co następuje:

§ 1. Zalicza się drogi położone na terenie gminy Waganiec do kategorii dróg publicznych gminnych i ustala się ich przebieg zgodnie z załącznikiem Nr 1 do uchwały.

§ 2. Przebieg w/w dróg zaliczonych do kategorii dróg gminnych przedstawiają załączniki graficzne, zgodnie z załącznikiem Nr 2 do uchwały.

§ 3. Wykonanie uchwały powierza się Wójtowi Gminy.

§ 4. Uchwała wchodzi w życie po upływie 14 dni od dnia ogłoszenia w Dzienniku Urzędowym Województwa Kujawsko-Pomorskiego.

Przewodniczący  
Rady Gminy  
Michał Dyko

Załącznik Nr 1 do Uchwały Nr XXIII/137/12  
Rady Gminy Waganiec  
z dnia 27 listopada 2012 r.  
w sprawie zaliczenia dróg do kategorii dróg gminnych

### WYKAZ DRÓG

Lp.	Lokalizacja drogi	Rodzaj drogi	Przebieg drogi
1.	Ariany Dz. nr 53 obręb geod. Waganiec	Droga gruntowa	Początek: skrzyżowanie z drogą powiatową nr 2612 C Koniec: działka nr 34/1 obręb geod. Waganiec Długość: 460 m
2.	Ariany Dz. nr 31 obręb geod. Waganiec	Droga gruntowa	Początek: skrzyżowanie z drogą powiatową nr 2612 C Koniec: działka nr 25 obręb geod. Waganiec Długość: 461 m
3.	Ariany Dz. nr 24 obręb geod. Waganiec	Droga gruntowa	Początek: skrzyżowanie z drogą powiatową nr 2612 C Koniec: działka nr 22 obręb geod. Waganiec Długość: 270 m
4.	Ariany Dz. nr 57 obręb geod. Waganiec	Droga gruntowa	Początek: działka nr 18/1 obręb geod. Waganiec Koniec: działka nr 8/9 obręb geod. Waganiec Długość: 560 m
5.	Dz. nr 149/3 obręb geod. Brudnowo	Droga gruntowa	Początek: skrzyżowanie z drogą krajową Nr 1 Koniec: działka nr 30 obręb geod. Brudnowo Długość: 440 m
6.	Dz. nr 71 obręb geod. Brudnowo	Droga gruntowa	Początek: skrzyżowanie z drogą gminną nr 160508C Koniec: działka nr 72 obręb geod. Brudnowo Długość: 207 m
7.	Dz. nr 157 obręb geod. Brudnowo	Droga gruntowa	Początek: skrzyżowanie z drogą gminną nr 160517C Koniec: działka nr 95/1 obręb geod. Brudnowo Długość: 123 m
8.	Dz. nr 105 obręb geod. Józefowo	Droga gruntowa	Początek: skrzyżowanie z drogą gminną nr 160518C Koniec: działka nr 102/6 obręb geod. Józefowo Długość: 168 m
9.	Dz. nr 158 obręb geod. Józefowo	Droga gruntowa	Początek: skrzyżowanie z drogą gminną nr 160519C Koniec: działka nr 155 obręb geod. Józefowo Długość: 285 m

10.	Dz. nr 166 obręb geod. Józefowo	Droga gruntowa	Początek: skrzyżowanie z drogą gminną nr 160519C Koniec: działka nr 172/1 obręb geod. Józefowo Długość: 190 m
11.	Dz. nr 63 obręb geod. Józefowo	Droga gruntowa	Początek: skrzyżowanie z drogą powiatową nr 2611C Koniec: działka nr 64/1 obręb geod. Józefowo Długość: 875 m
12.	Każmierzyn Dz. nr 180, 179 obręb geod. Waganiec	Droga gruntowa	Początek: skrzyżowanie z drogą powiatową nr 2615C Koniec: działka nr 103/3 obręb geod. Waganiec Długość: 95 m
13.	Każmierzyn Dz. nr 124/2 obręb geod. Waganiec	Droga gruntowa	Początek: skrzyżowanie z drogą powiatową nr 2615C Koniec: działka nr 120 obręb geod. Waganiec Długość: 225 m
14.	Każmierzyn Dz. nr 137 obręb geod. Waganiec	Droga gruntowa	Początek: skrzyżowanie z drogą powiatową nr 2615C Koniec: działka nr 43/1 obręb geod. Waganiec Długość: 235m
15.	Każmierzyn Dz. nr 83/21 obręb geod. Waganiec	Droga gruntowa	Początek: skrzyżowanie z drogą powiatową nr 2615C Koniec: działka nr 81/4 obręb geod. Waganiec Długość: 255 m
16.	Dz. nr 45 obręb geod. Michalin	Droga gruntowa	Początek: skrzyżowanie z drogą gminną nr 260530C Koniec: działka nr 39/4 obręb geod. Michalin Długość: 434 m
17.	Dz. nr 172; 163 obręb geod. Niszczewy	Droga gruntowa	Początek: skrzyżowanie z drogą powiatową nr 2618C Koniec: działka nr 9/13; 18/3 obręb geod. Niszczewy Długość: 195 m
18.	Dz. nr 182 obręb geod. Niszczewy	Droga gruntowa	Początek: skrzyżowanie z drogą powiatową nr 2618C Koniec: działka nr 95/10; obręb geod. Niszczewy Długość: 84 m
19.	Dz. nr 186; 48/18; 189 obręb geod. Niszczewy	Droga gruntowa	Początek: skrzyżowanie z drogą powiatową nr 2618C Koniec: działka nr 95/9; 188/1 obręb geod. Niszczewy Długość: 152 m
20.	Dz. nr 26; 3 obręb geod. Niszczewy	Droga gruntowa	Początek: skrzyżowanie z drogą gminną nr 160537C Koniec: działka nr 4/2 obręb geod.

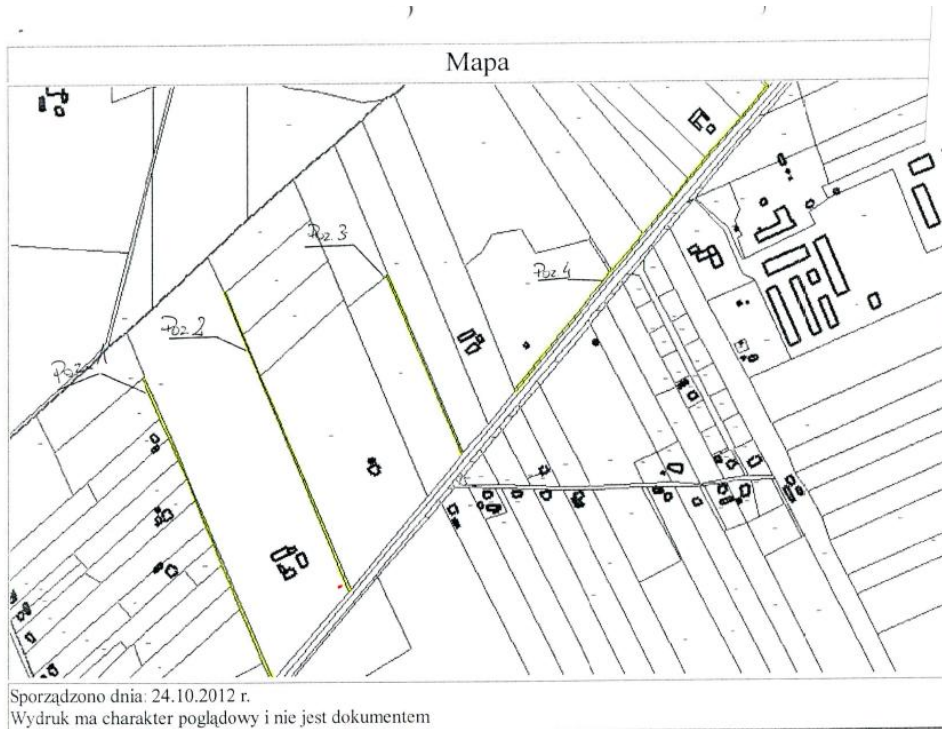
			Niszczewy Długość: 190 m
21.	Dz. nr 87 obręb geod. Zbrachlin; nr 82 obręb geod. Nowy Zbrachlin	Droga gruntowa	Początek: skrzyżowanie z drogą powiatową nr 2615C Koniec: skrzyżowanie z drogą gminną nr 160532C Długość: 280 m
22.	Dz. nr 93 obręb geod. Nowy Zbrachlin	Droga gruntowa	Początek: skrzyżowanie z drogą gminną nr 160532C Koniec: działka nr 95 obręb geod. Nowy Zbrachlin Długość: 627 m
23.	Dz. nr 99; 72/2 obręb geod. Przypust; nr 34 obręb geod. Szpitalka	Droga gruntowa	Początek: skrzyżowanie z drogą powiatową nr 2609C Koniec: działka nr 12 obręb geod. Szpitalka Długość: 928 m
24.	Dz. nr 98; obręb geod. Przypust	Droga gruntowa	Początek: skrzyżowanie z drogą gminną nr 160516C Koniec: działka nr 99 obręb geod. Przypust Długość: 838 m
25.	Dz. nr 113 obręb geod. Przypust	Droga gruntowa	Początek: skrzyżowanie z drogą powiatową nr 2609C Koniec: działka nr 120 obręb geod. Przypust Długość: 154 m
26.	Dz. nr 164 obręb geod. Przypust	Droga gruntowa	Początek: skrzyżowanie z drogą powiatową nr 2609C Koniec: działka nr 148 obręb geod. Przypust Długość: 634 m
27.	Dz. nr 150;162 obręb geod. Przypust	Droga gruntowa	Początek: skrzyżowanie z drogą powiatową nr 2609C Koniec: działka nr 168/1 obręb geod. Przypust Długość: 911 m
28.	Dz. nr 65 obręb geod. Szpitalka	Częściowo trylinka betonowa, częściowo gruntowa	Początek: działka nr 162 obręb geod. Przypust Koniec: działka nr 52 obręb geod. Wójtówka Długość: 134 m
29.	Dz. nr 72/1; 80 obręb geod. Przypust	Droga gruntowa	Początek: skrzyżowanie z drogą powiatową nr 2503C Koniec: działka nr 72/2 obręb geod. Przypust Długość: 1290 m
30.	Dz. nr 71; 80 obręb geod. Przypust	Droga gruntowa	Początek: skrzyżowanie z drogą gminną nr 160516C Koniec: działka nr 72/2 obręb geod. Przypust Długość: 707 m

31.	Dz. nr 21/1;21/2 obręb geod. Przypust	Droga gruntowa	Początek: skrzyżowanie z drogą gminną nr 160516C Koniec: skrzyżowanie z drogą gminną nr 160515C Długość:463 m
32.	Dz. nr 147/2; 147/1; 131 obręb geod. Sierzchowo	Droga gruntowa	Początek: skrzyżowanie z drogą gminną nr 160508C Koniec: dz. nr 136/1 obręb geod. Sierzchowo Długość: 1130 m
33.	Dz. nr 8 obręb geod. Siutkowo	Droga gruntowa	Początek: skrzyżowanie z drogą gminną nr 160539C Koniec: dz. nr 9/3 obręb geod. Siutkowo Długość: 180 m
34.	Dz. nr 54/1 obręb geod. Stary Zbrachlin	Droga gruntowa	Początek: skrzyżowanie z drogą gminną nr 160543C Koniec: dz. nr 50/3 obręb geod. Stary Zbrachlin Długość: 362 m
35.	Dz. nr 81 obręb geod. Stary Zbrachlin	Droga gruntowa	Początek: skrzyżowanie z drogą gminną nr 160543C Koniec: dz. nr 63/2 obręb geod. Stary Zbrachlin Długość: 463 m
36.	Dz. nr 142 obręb geod. Nowy Zbrachlin; nr 291/1; 306 obręb geod. Waganiec	ul. Osiedlowa - nawierzchnia polbruk ul. Przechodnia - nawierzchnia polbruk ul. Krótka – nawierzchnia asfaltowa	Początek: skrzyżowanie z drogą powiatową nr 2615C Koniec: skrzyżowanie z drogą gminną nr 160520C Długość: 627 m
37.	Dz. nr 11 obręb geod. Wiktoryn	Droga gruntowa	Początek: skrzyżowanie z drogą gminną nr 160525C Koniec: dz. nr 5/2 obręb geod. Wiktoryn Długość: 260 m
38.	Dz. nr 4; 90/4 obręb geod. Włoszyca	Droga gruntowa	Początek: skrzyżowanie z drogą gminną nr 160536C Koniec: dz. nr 90/6 obręb geod. Włoszyca Długość: 1380 m
39.	Dz. nr 11; 120; 119 obręb geod. Wójtówka	ul. Kwiatowa – częściowo nawierzchnia gruntowa, częściowo Polbruk ul. Strumykowa – nawierzchnia polbruk	Początek: skrzyżowanie z drogą powiatową nr 2603C Koniec: dz. nr 300 obręb geod. Wójtówka Długość: 500 m
40.	Dz. nr 58 obręb geod. Wójtówka	Droga gruntowa	Początek: dz. skrzyżowanie z drogą powiatową nr 2609C Koniec: dz. nr 80 obręb geod. Wójtówka Długość: 476 m
41.	Dz. nr 69 obręb geod. Wójtówka	Droga gruntowa	Początek: dz. nr 58 obręb geod. Wójtówka Koniec: dz. nr 54 obręb geod. Wójtówka Długość: 91 m

42.	Dz. nr 59 obręb geod. Wólne	Droga gruntowa	Początek: dz. nr 58 obręb geod. Wójtówka Koniec: dz. nr 57 obręb geod. Wólne Długość: 156 m
43.	Dz. nr 82; 81 obręb geod. Wójtówka	Droga gruntowa	Początek: dz. nr 32/3 obręb geod. Wójtówka Koniec: dz. nr 24/1 obręb geod. Wólne Długość: 324 m
44.	Dz. nr 57/9; 58/10; 101/4 obręb geod. Zbrachlin	Częściowo nawierzchnia asfaltowa, częściowo trylinka betonowa	Początek: skrzyżowanie z drogą powiatową nr 2618C Koniec: dz. nr 101/4 obręb geod. Zbrachlin Długość: 214 m
45.	Dz. nr 152/1 obręb geod. Wólne	Droga gruntowa	Początek: skrzyżowanie z drogą gminną nr 160528C Koniec: dz. nr 17/1 obręb geod. Wólne Długość: 149 m
46.	Dz. nr 102 obręb geod. Zbrachlin	Droga gruntowa	Początek: skrzyżowanie z drogą gminną nr 160531C Koniec: dz. nr 43/1 obręb geod. Zbrachlin Długość: 950 m
47.	Dz. nr 75 obręb geod. Zbrachlin	Droga gruntowa	Początek: skrzyżowanie z drogą gminną nr 160531C Koniec: dz. nr 45/3 obręb geod. Zbrachlin Długość: 460 m
48.	Dz. nr 42 obręb geod. Zbrachlin	Droga gruntowa	Początek: skrzyżowanie z drogą gminną nr 160531C Koniec: dz. nr 36/1 obręb geod. Zbrachlin Długość: 860 m
49.	Dz. nr 25 obręb geod. Zbrachlin	Droga gruntowa	Początek: skrzyżowanie z drogą gminną nr 160531C Koniec: dz. nr 21/2 obręb geod. Zbrachlin Długość: 360 m
50.	Dz. nr 6 obręb geod. Zbrachlin	Droga gruntowa	Początek: skrzyżowanie z drogą gminną nr 160531C Koniec: dz. nr 1/1 obręb geod. Zbrachlin Długość: 450 m

Załącznik Nr 2 do Uchwały Nr XXIII/137/12  
Rady Gminy Waganiec  
z dnia 27 listopada 2012 r.  
w sprawie zaliczenia dróg do kategorii dróg gminnych

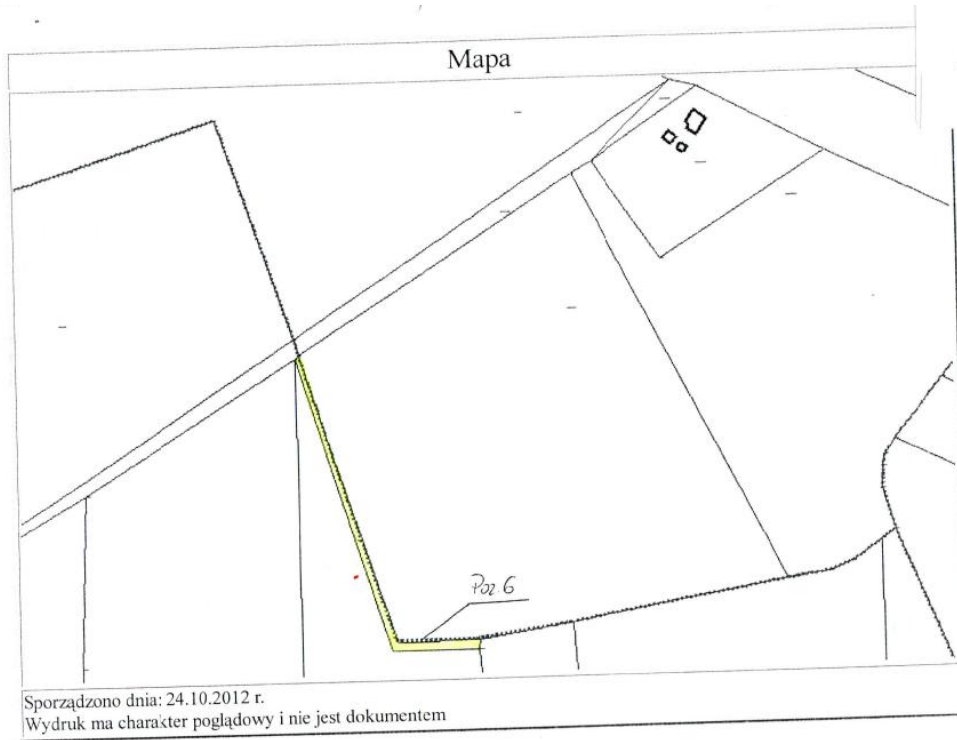
**Przebieg dróg zaliczonych do kategorii dróg gminnych - złączniki graficzne.**



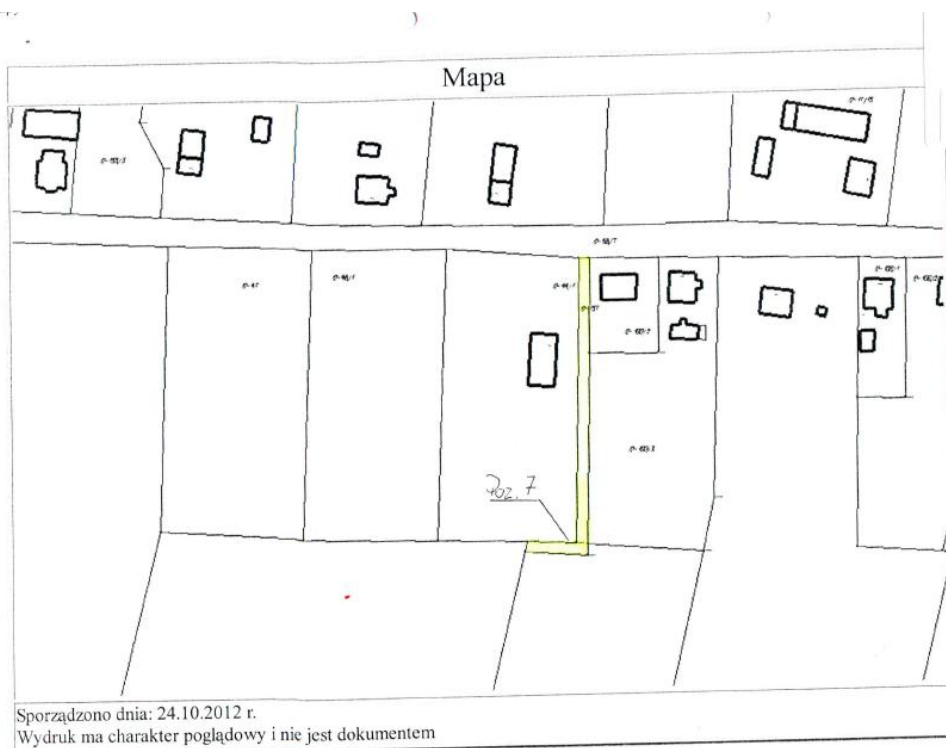
Załącznik graficzny Nr 2a  
Przebieg dróg zaliczonych  
do kategorii dróg gminnych  
- do Uchwały Nr XXIII/137/12  
Rady Gminy Waganiec  
z dnia 27 listopada 2012 r.



Załącznik graficzny Nr 2b  
Przebieg dróg zaliczonych  
do kategorii dróg gminnych  
- do Uchwały Nr XXIII/137/12  
Rady Gminy Waganiec  
z dnia 27 listopada 2012 r.

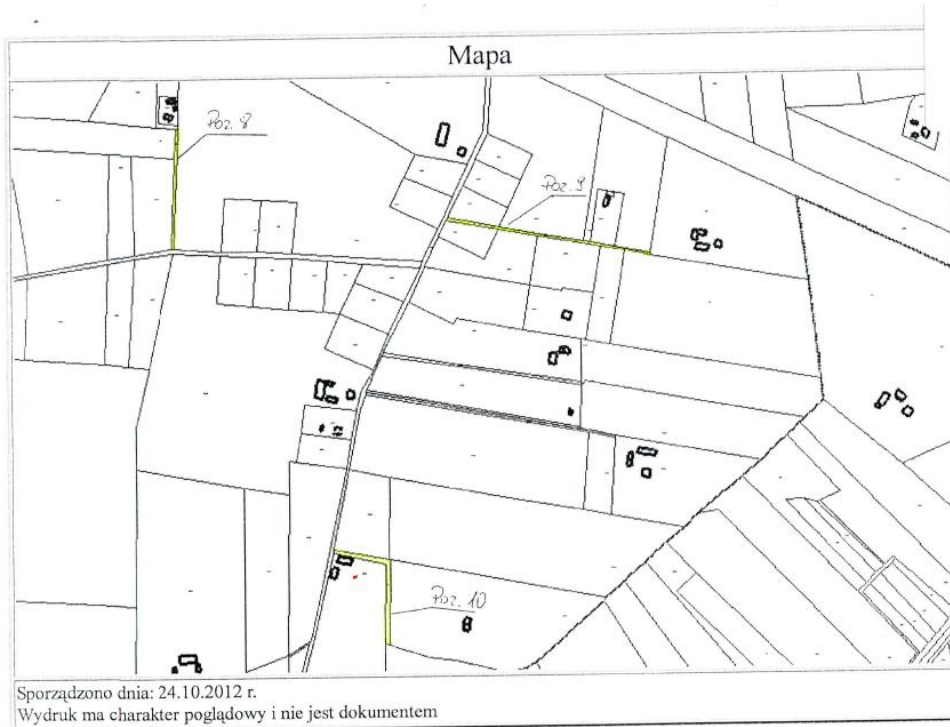


**Załącznik graficzny Nr 2c**  
**Przebieg dróg zaliczonych**  
**do kategorii dróg gminnych**  
- do Uchwały Nr XXIII/137/12  
Rady Gminy Waganiec  
z dnia 27 listopada 2012 r.

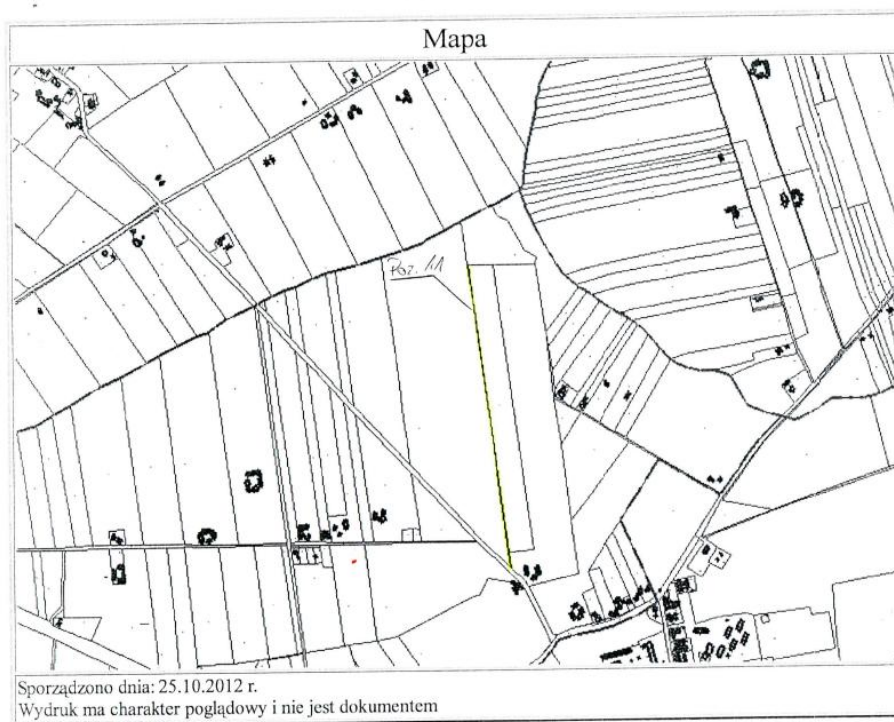


**Załącznik graficzny Nr 2d**  
**Przebieg dróg zaliczonych**  
**do kategorii dróg gminnych**  
- do Uchwały Nr XXIII/137/12  
Rady Gminy Waganiec  
z dnia 27 listopada 2012 r.

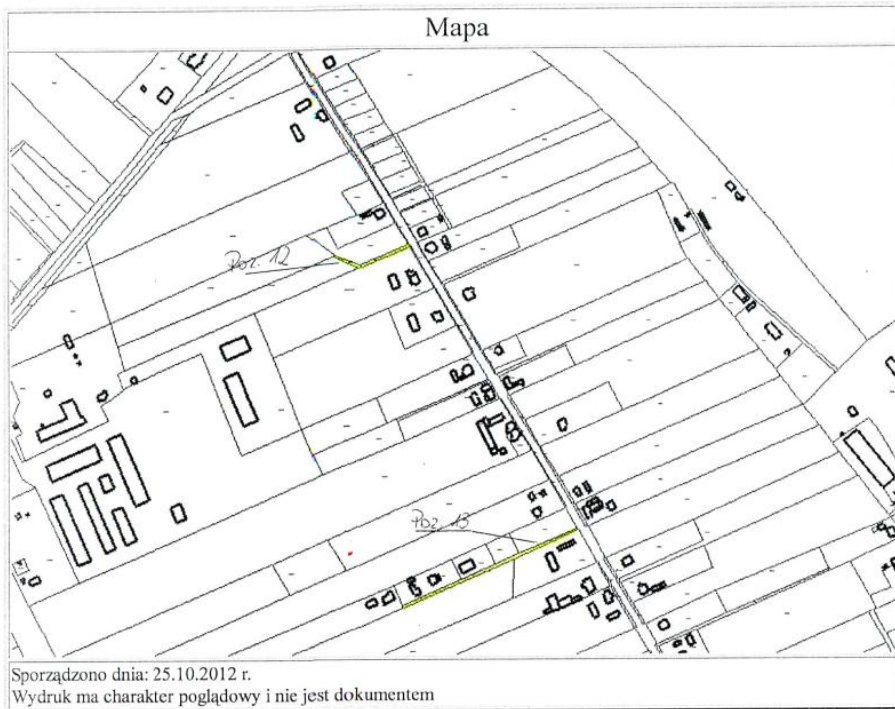




**Załącznik graficzny Nr 2e**  
**Przebieg dróg zaliczonych**  
**do kategorii dróg gminnych**  
- do Uchwały Nr XXIII/137/12  
Rady Gminy Waganiec  
z dnia 27 listopada 2012 r.

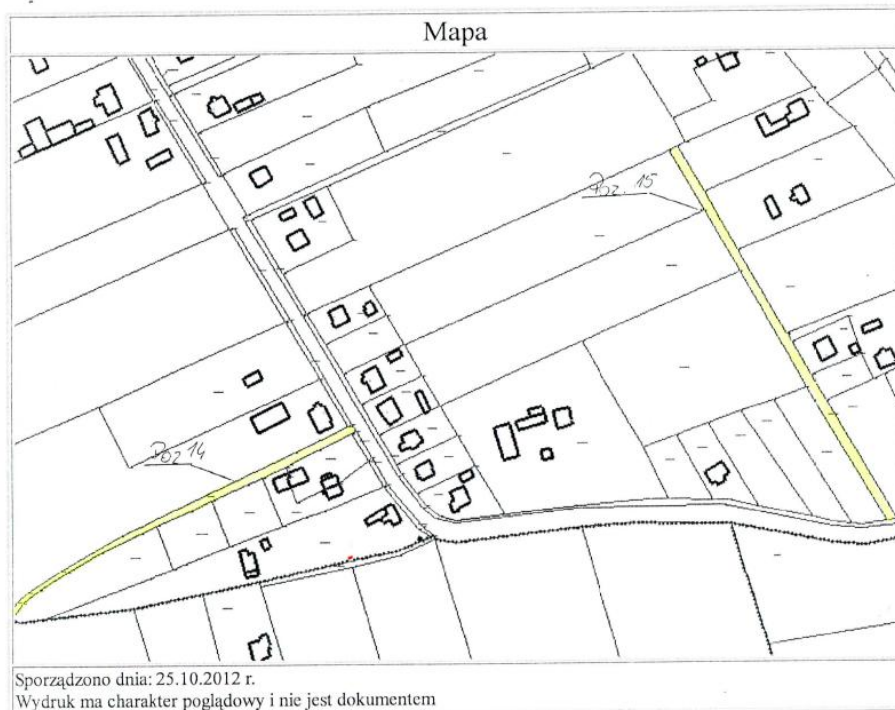


**Załącznik graficzny Nr 2f**  
**Przebieg dróg zaliczonych**  
**do kategorii dróg gminnych**  
- do Uchwały Nr XXIII/137/12  
Rady Gminy Waganiec  
z dnia 27 listopada 2012 r.



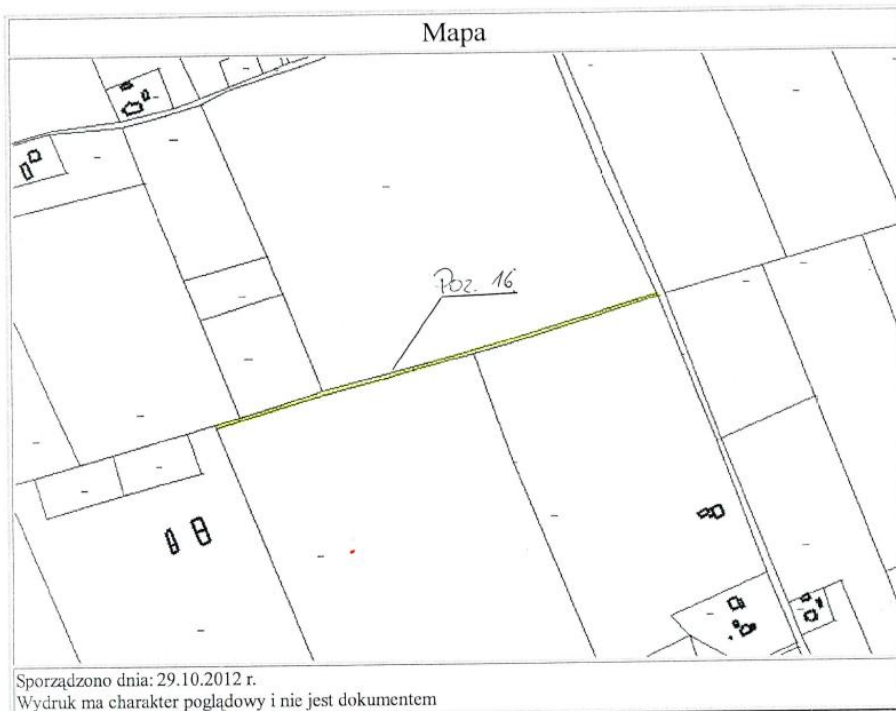
**Załącznik graficzny Nr 2g  
Przebieg dróg zaliczonych  
do kategorii dróg gminnych**

- do Uchwały Nr XXIII/137/12  
Rady Gminy Waganiec  
z dnia 27 listopada 2012 r.

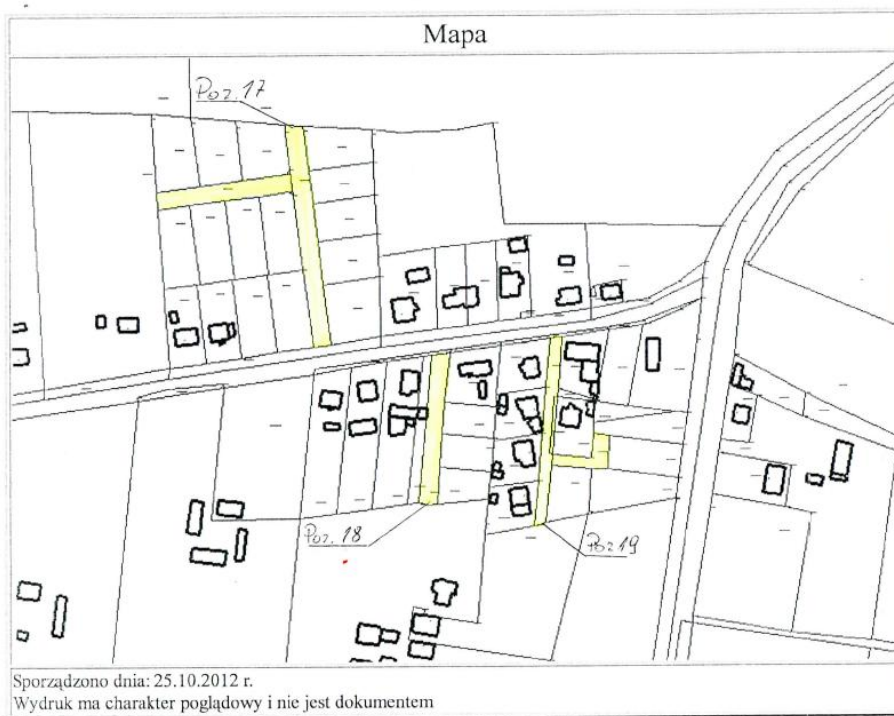


**Załącznik graficzny Nr 2h  
Przebieg dróg zaliczonych  
do kategorii dróg gminnych**

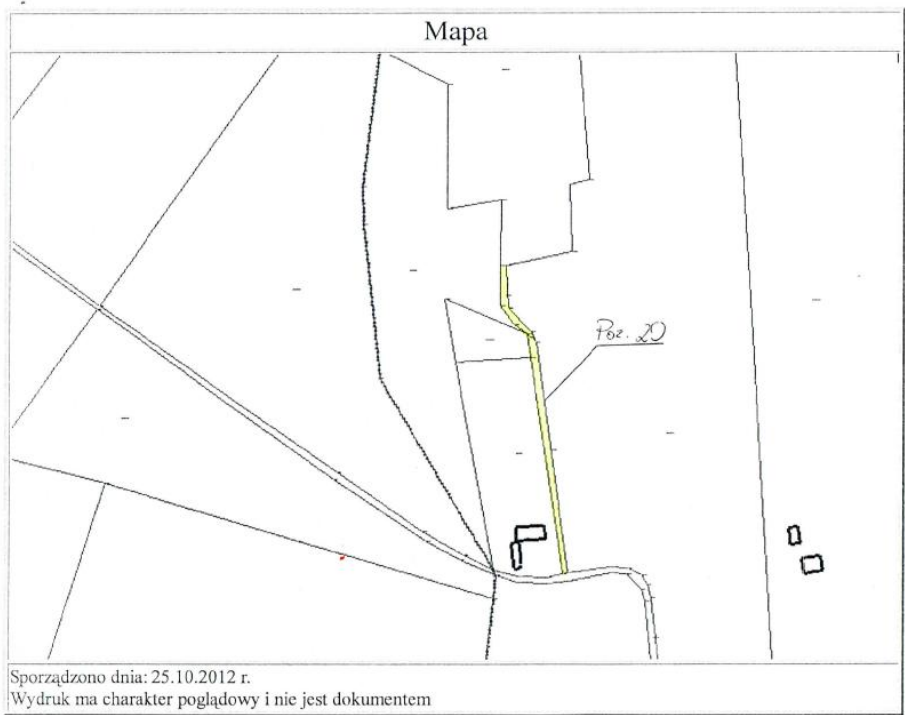
- do Uchwały Nr XXIII/137/12  
Rady Gminy Waganiec  
z dnia 27 listopada 2012 r.



**Załącznik graficzny Nr 2i**  
**Przebieg dróg zaliczonych**  
**do kategorii dróg gminnych**  
- do Uchwały Nr XXIII/137/12  
Rady Gminy Wąganiec  
z dnia 27 listopada 2012 r.

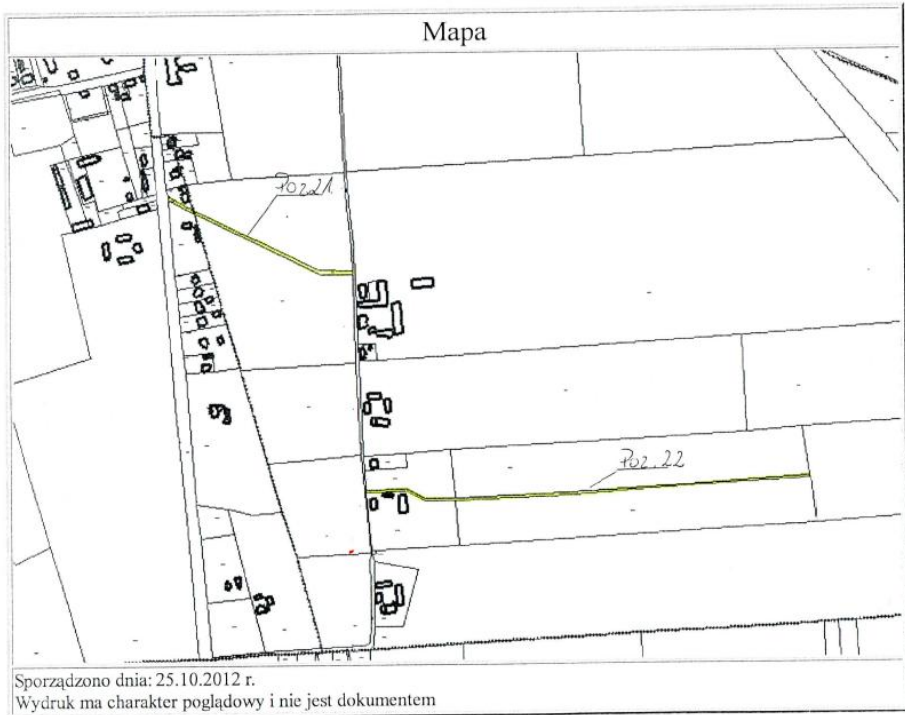


**Załącznik graficzny Nr 2j**  
**Przebieg dróg zaliczonych**  
**do kategorii dróg gminnych**  
- do Uchwały Nr XXIII/137/12  
Rady Gminy Wąganiec  
z dnia 27 listopada 2012 r.



**Załącznik graficzny Nr 2k  
Przebieg dróg zaliczonych  
do kategorii dróg gminnych**

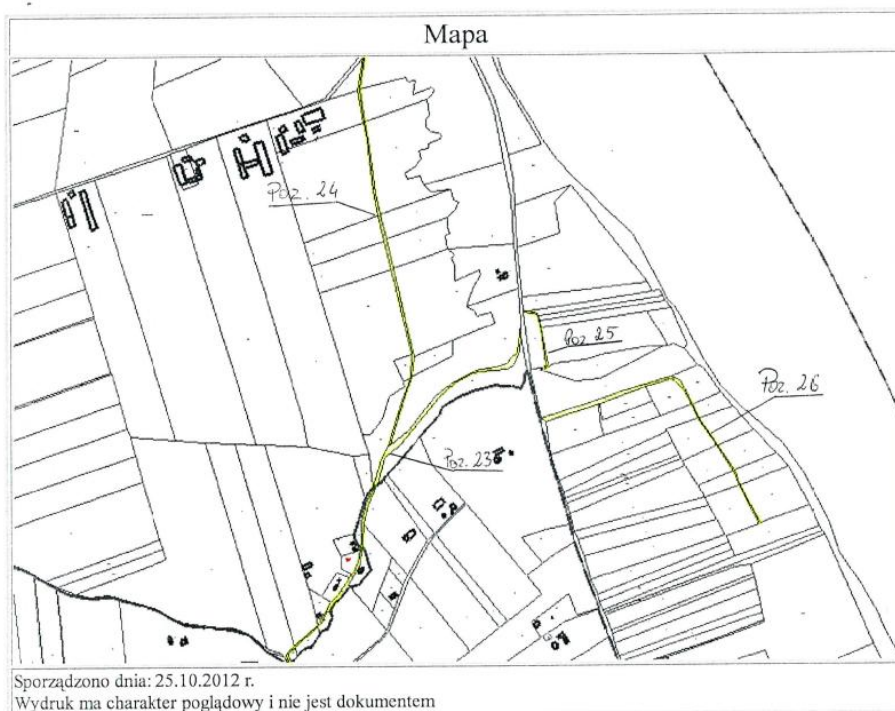
- do Uchwały Nr XXIII/137/12  
Rady Gminy Waganiec  
z dnia 27 listopada 2012 r.



**Załącznik graficzny Nr 2l  
Przebieg dróg zaliczonych  
do kategorii dróg gminnych**

- do Uchwały Nr XXIII/137/12  
Rady Gminy Waganiec  
z dnia 27 listopada 2012 r.



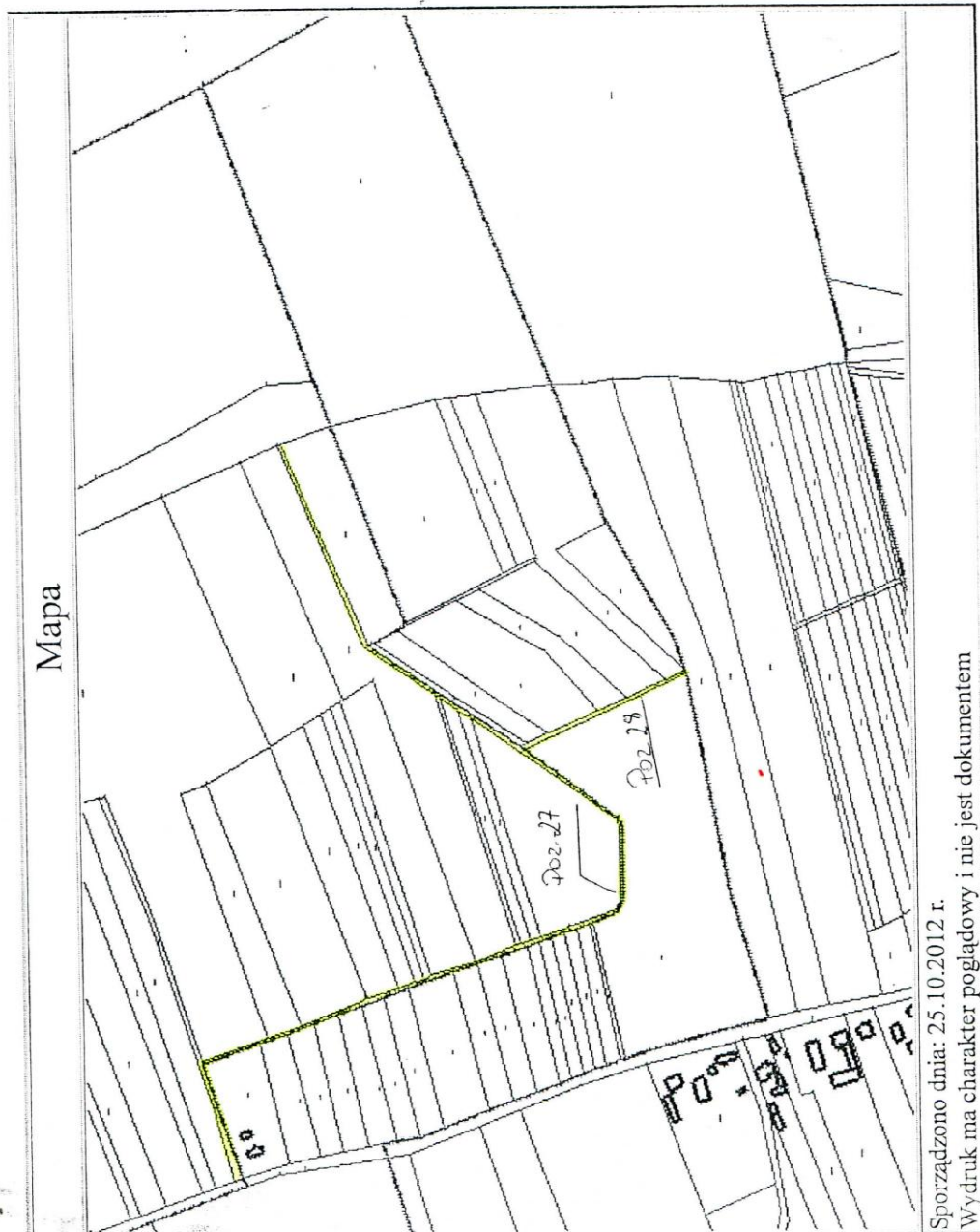


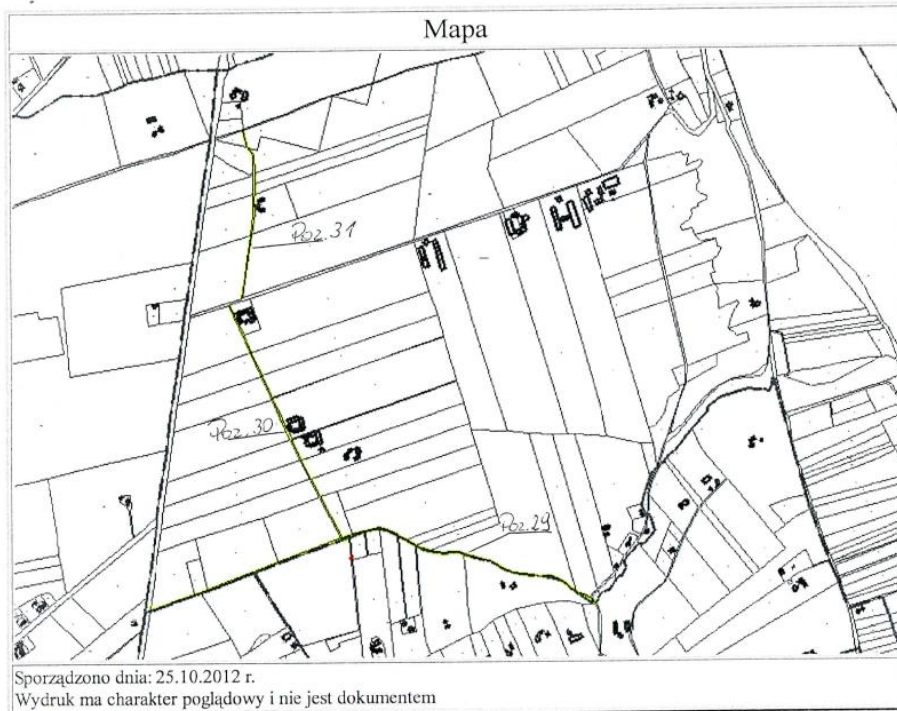
**Załącznik graficzny Nr 21  
Przebieg dróg zaliczonych  
do kategorii dróg gminnych**

- do Uchwały Nr XXIII/137/12  
Rady Gminy Waganiec  
z dnia 27 listopada 2012 r.

**Załącznik graficzny Nr 2m  
Przebieg dróg zaliczonych  
do kategorii dróg gminnych**

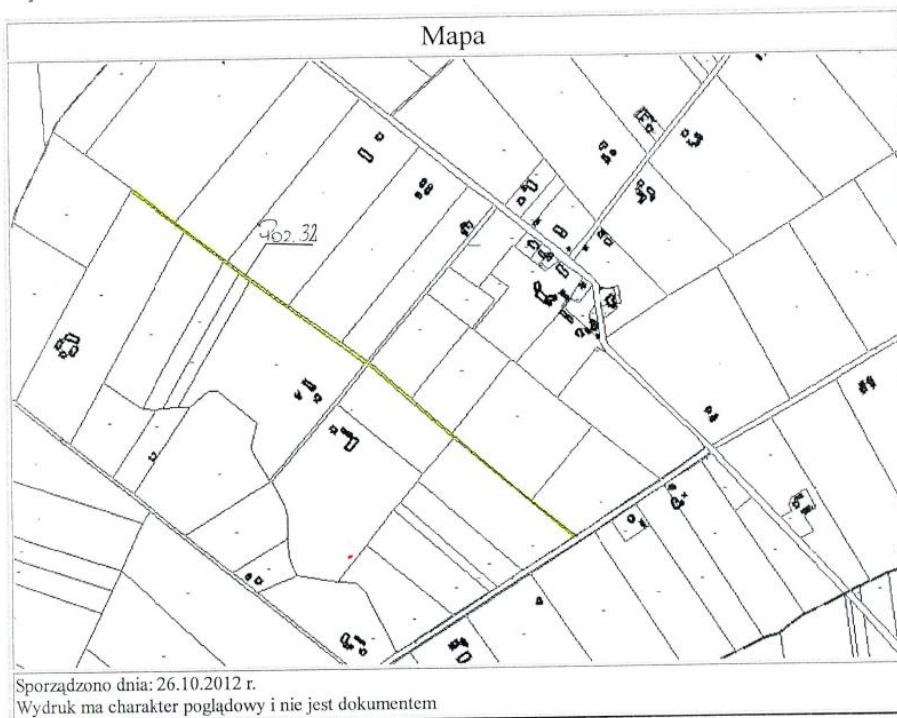
- do Uchwały Nr XXIII/137/12  
Rady Gminy Wąganiec  
z dnia 27 listopada 2012 r.





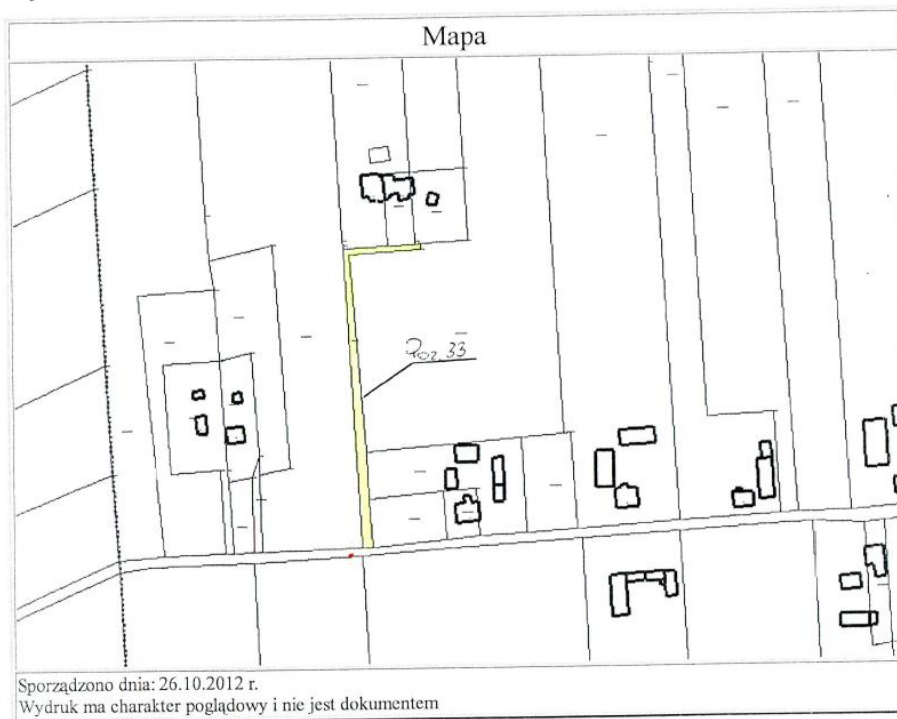
**Załącznik graficzny Nr 2n  
Przebieg dróg zaliczonych  
do kategorii dróg gminnych**

- do Uchwały Nr XXIII/137/12  
Rady Gminy Waganiec  
z dnia 27 listopada 2012 r.



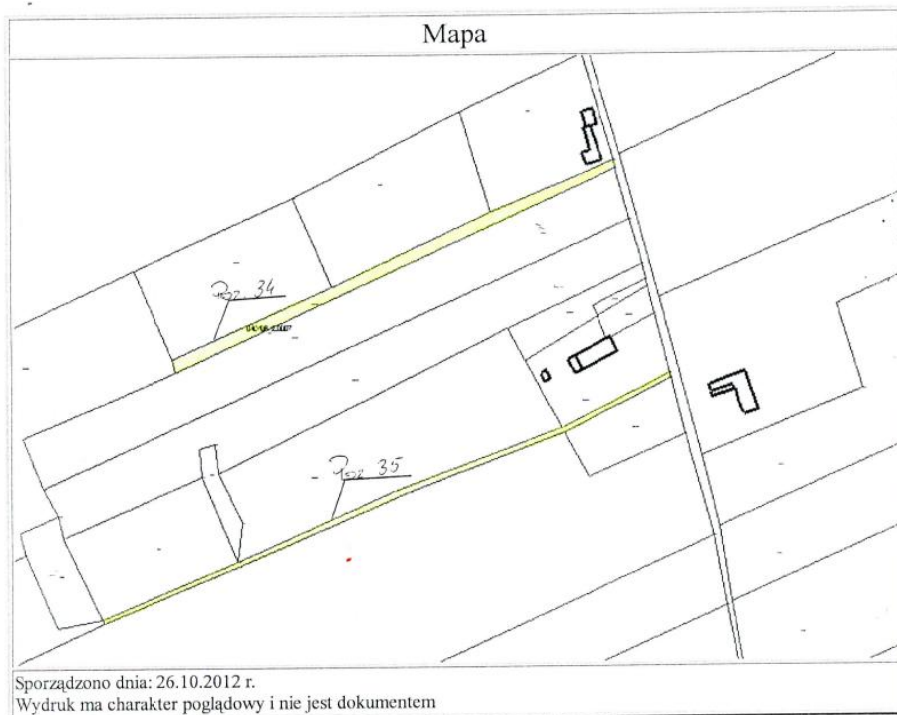
**Załącznik graficzny Nr 2o  
Przebieg dróg zaliczonych  
do kategorii dróg gminnych**

- do Uchwały Nr XXIII/137/12  
Rady Gminy Waganiec  
z dnia 27 listopada 2012 r.



**Załącznik graficzny Nr 2p  
Przebieg dróg zaliczonych  
do kategorii dróg gminnych**

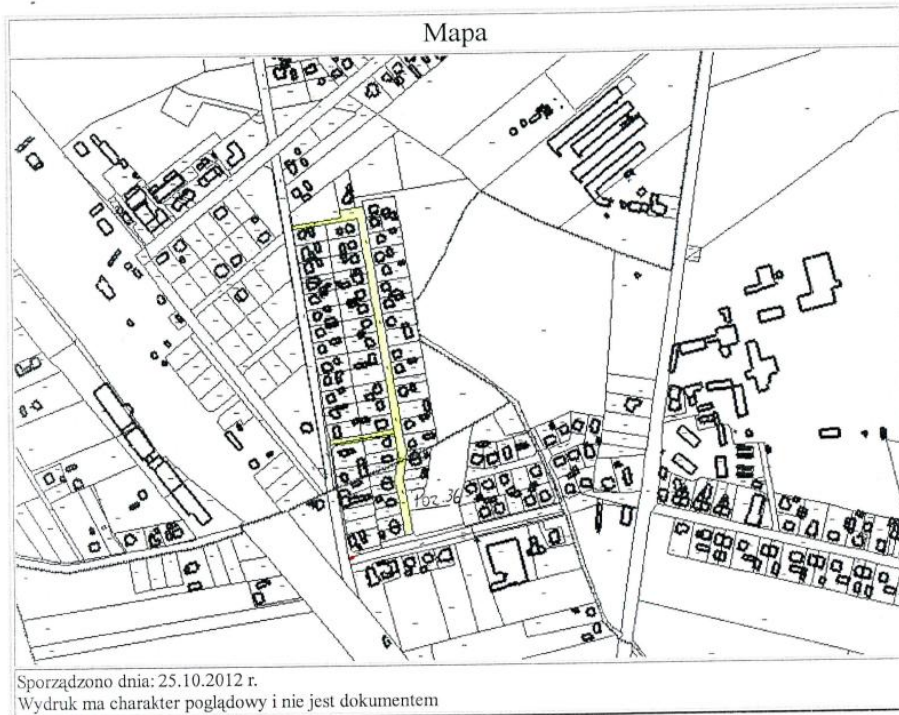
- do Uchwały Nr XXIII/137/12  
Rady Gminy Waganiec  
z dnia 27 listopada 2012 r.



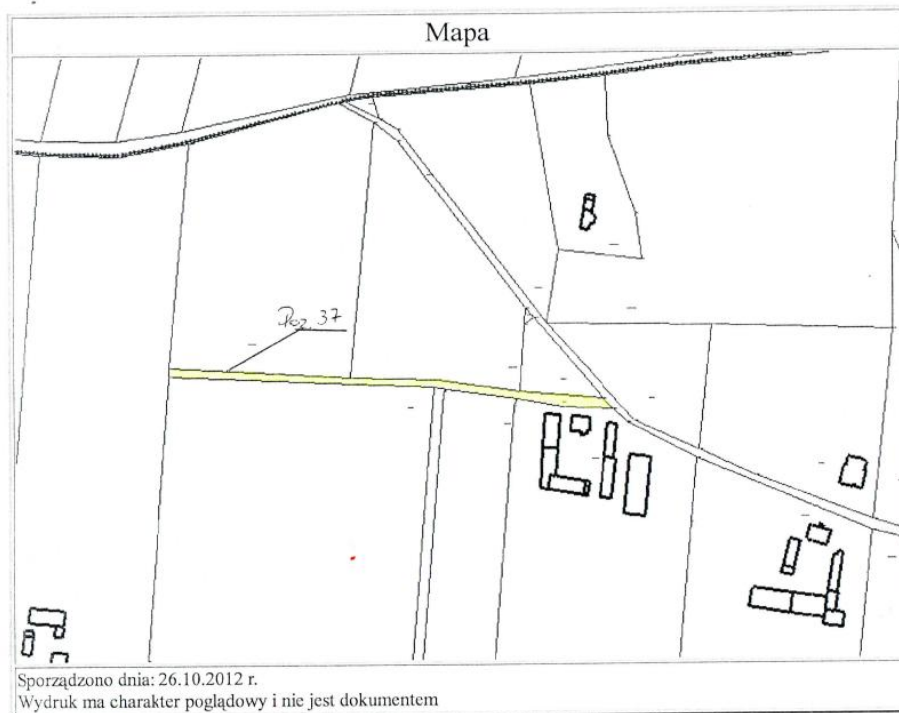
**Załącznik graficzny Nr 2r  
Przebieg dróg zaliczonych  
do kategorii dróg gminnych**

- do Uchwały Nr XXIII/137/12  
Rady Gminy Waganiec  
z dnia 27 listopada 2012 r.





**Załącznik graficzny Nr 2s**  
**Przebieg dróg zaliczonych**  
**do kategorii dróg gminnych**  
- do Uchwały Nr XXIII/137/12  
Rady Gminy Wąganiec  
z dnia 27 listopada 2012 r.

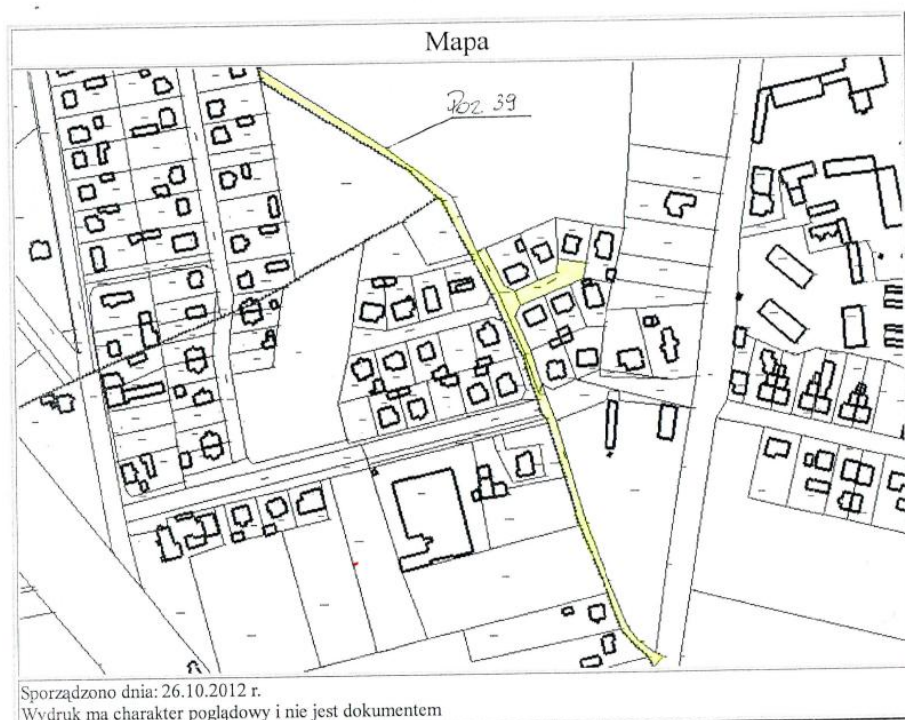


**Załącznik graficzny Nr 2t**  
**Przebieg dróg zaliczonych**  
**do kategorii dróg gminnych**  
- do Uchwały Nr XXIII/137/12  
Rady Gminy Wąganiec  
z dnia 27 listopada 2012 r.

**Załącznik graficzny Nr 2u  
Przebieg dróg zaliczonych  
do kategorii dróg gminnych**

- do Uchwały Nr XXIII/137/12  
Rady Gminy Wąganiec  
z dnia 27 listopada 2012 r.





**Załącznik graficzny Nr 2w  
Przebieg dróg zaliczonych  
do kategorii dróg gminnych**

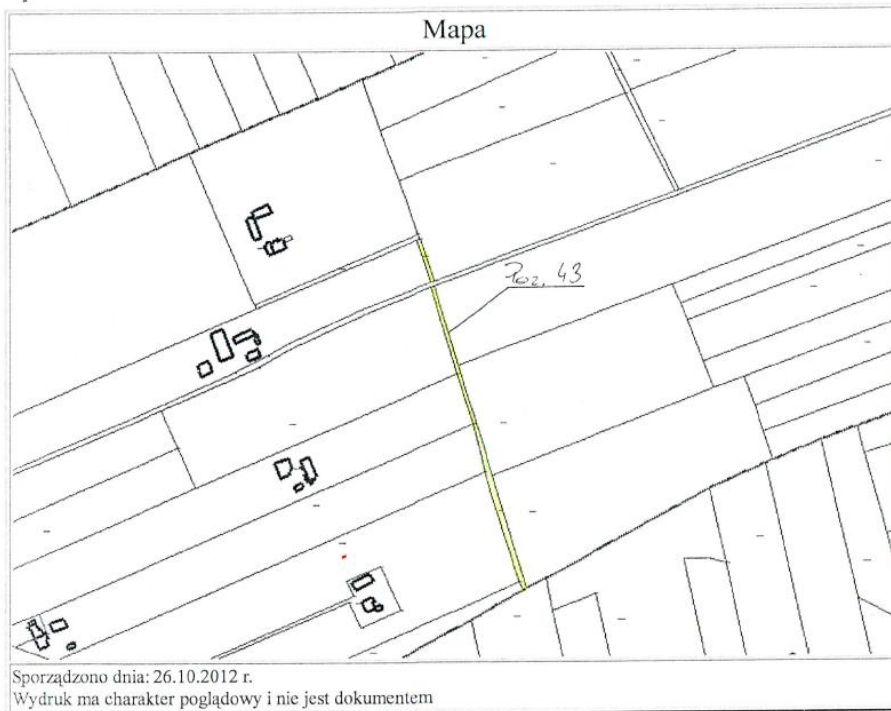
- do Uchwały Nr XXIII/137/12  
Rady Gminy Wąganiec  
z dnia 27 listopada 2012 r.



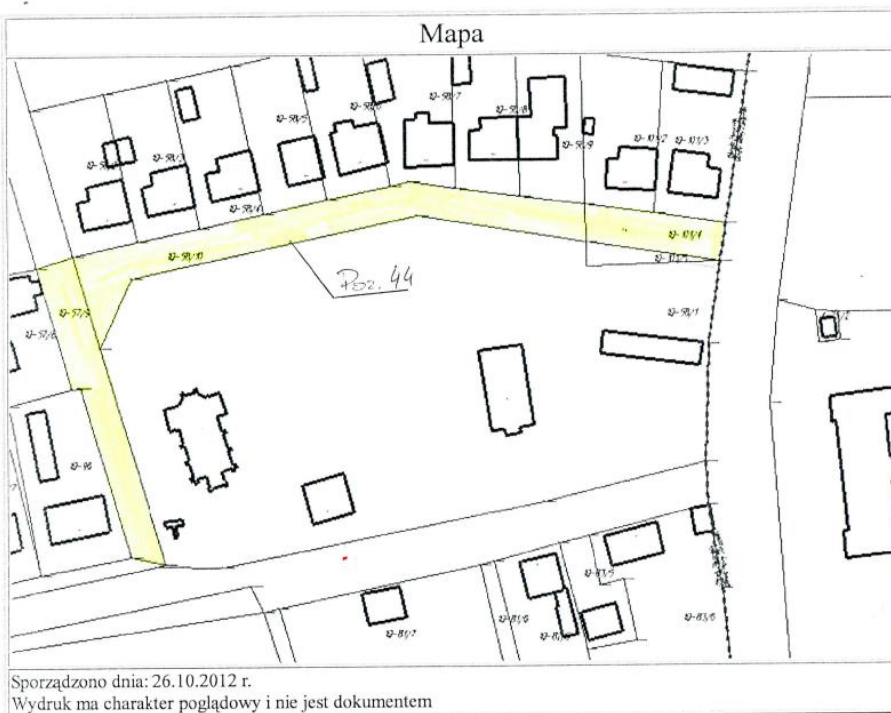
**Załącznik graficzny Nr 2x  
Przebieg dróg zaliczonych  
do kategorii dróg gminnych**

- do Uchwały Nr XXIII/137/12  
Rady Gminy Waaganiec  
z dnia 27 listopada 2012 r.

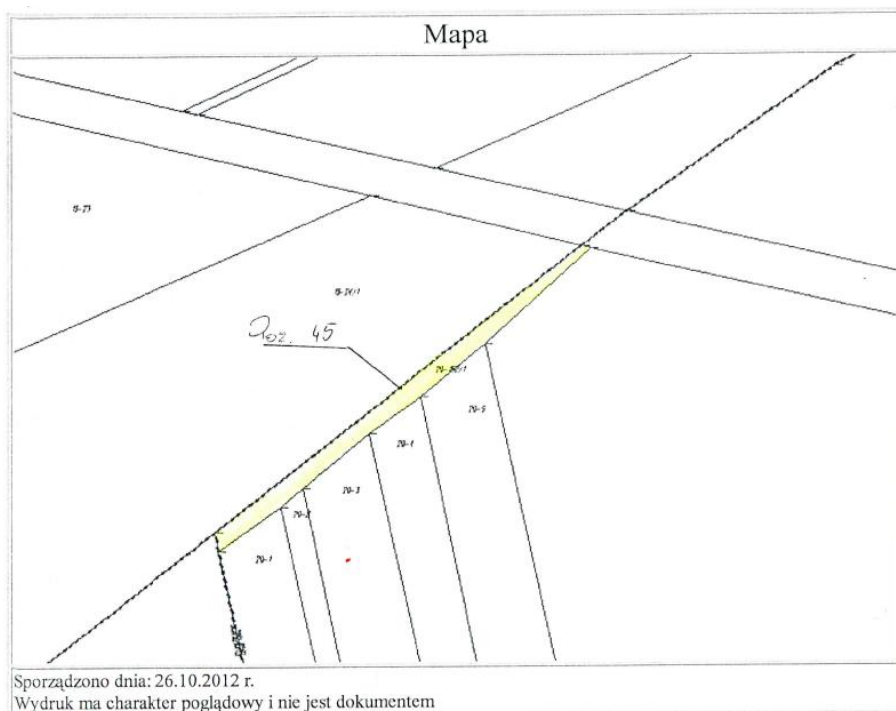




**Załącznik graficzny Nr 2y**  
**Przebieg dróg zaliczonych**  
**do kategorii dróg gminnych**  
- do Uchwały Nr XXIII/137/12  
Rady Gminy Waganiec  
z dnia 27 listopada 2012 r.



**Załącznik graficzny Nr 2z**  
**Przebieg dróg zaliczonych**  
**do kategorii dróg gminnych**  
- do Uchwały Nr XXIII/137/12  
Rady Gminy Waganiec  
z dnia 27 listopada 2012 r.



**Załącznik graficzny Nr 2ab  
Przebieg dróg zaliczonych  
do kategorii dróg gminnych**

- do Uchwały Nr XXIII/137/12  
Rady Gminy Wąganice  
z dnia 27 listopada 2012 r.

Załącznik graficzny Nr 2ac  
Przebieg dróg zaliczonych  
do kategorii dróg gminnych

- do Uchwały Nr XXIII/137/12  
Rady Gminy Wąganiec  
z dnia 27 listopada 2012 r.

