

**UCHWAŁA Nr XLII/322/09**  
**RADY MIEJSKIEJ w SZUBINIE**  
**z dnia 26 listopada 2009 r.**

**w sprawie nadania nazw ulicom i drogom wewnętrznym położonym we wsi Wolwark, Żurczyn i Szkocja gm. Szubin.**

Na podstawie art. 18 ust. 2 pkt 13 ustawy z dnia 8 marca 1990 r. o samorządzie gminnym (Dz.U. z 2001 r. Nr 142, poz. 1591, z 2002 r. Nr 23, poz. 220, Nr 62, poz. 558, Nr 113, poz. 984, Nr 153, poz. 1271 i Nr 214, poz. 1806, z 2003 r. Nr 80, poz. 717 i Nr 162, poz. 1568, z 2004 r. Nr 102, poz. 1055, Nr 116, poz. 1203 i Nr 167, poz. 1759, z 2005 r. Nr 172, poz. 1441 i Nr 175, poz. 1457, z 2006 r. Nr 17, poz. 128 i Nr 181, poz. 1337, z 2007 r. Nr 48, poz. 327, Nr 138, poz. 974 i Nr 173, poz. 1218, z 2008 r. Nr 180, poz. 1111 i Nr 223, poz. 1458 oraz z 2009 r. Nr 52, poz. 420 i Nr 157, poz. 1241) uchwała się, co następuje:

§ 1.1. Nadać we wsi Wolwark gm. Szubin nazwę drodze wewnętrznej Spokojna, obejmującą w całości wydzieloną geodezyjnie działkę nr 452/9.

2. Nadać we wsi Żurczyn gm. Szubin nazwy drogom wewnętrznym:

- a) Brzozowa, obejmującą w całości wydzielone geodezyjnie działki nr 43/7, 43/52 i 43/26,
- b) Cisowa, obejmującą w całości wydzielone geodezyjnie działki nr 43/37 i 43/53,
- c) Sosnowa, obejmującą w całości wydzieloną geodezyjnie działkę nr 43/79.

3. Nadać we wsi Szkocja gm. Szubin nazwy drogom wewnętrznym:

- a) Poziomkowa, obejmującą w całości wydzieloną geodezyjnie działkę nr 255/22,
- b) Malinowa, obejmującą w całości wydzielone geodezyjnie działki nr 310/4 i 246/4,
- c) Jagodowa, obejmującą w całości wydzielone geodezyjnie działki nr 227/35 i 227/8,
- d) Uroczą, obejmującą w całości wydzieloną geodezyjnie działkę nr 129/7,
- e) Pogodna, obejmującą część działki nr 160,
- f) Zacisze, obejmującą część działki nr 160,
- g) Słoneczna, obejmującą w całości wydzieloną geodezyjnie działkę nr 271 i część działki nr 277/2,
- h) Różana, obejmującą część działki nr 277/2

4. Nadać we wsi Szkocja gm. Szubin nazwy ulicom:

- a) Wspólna, obejmującą w całości wydzielone geodezyjnie działki nr 266 i 165/1,
- b) Piękna, obejmującą w całości wydzieloną geodezyjnie działkę nr 118/3.

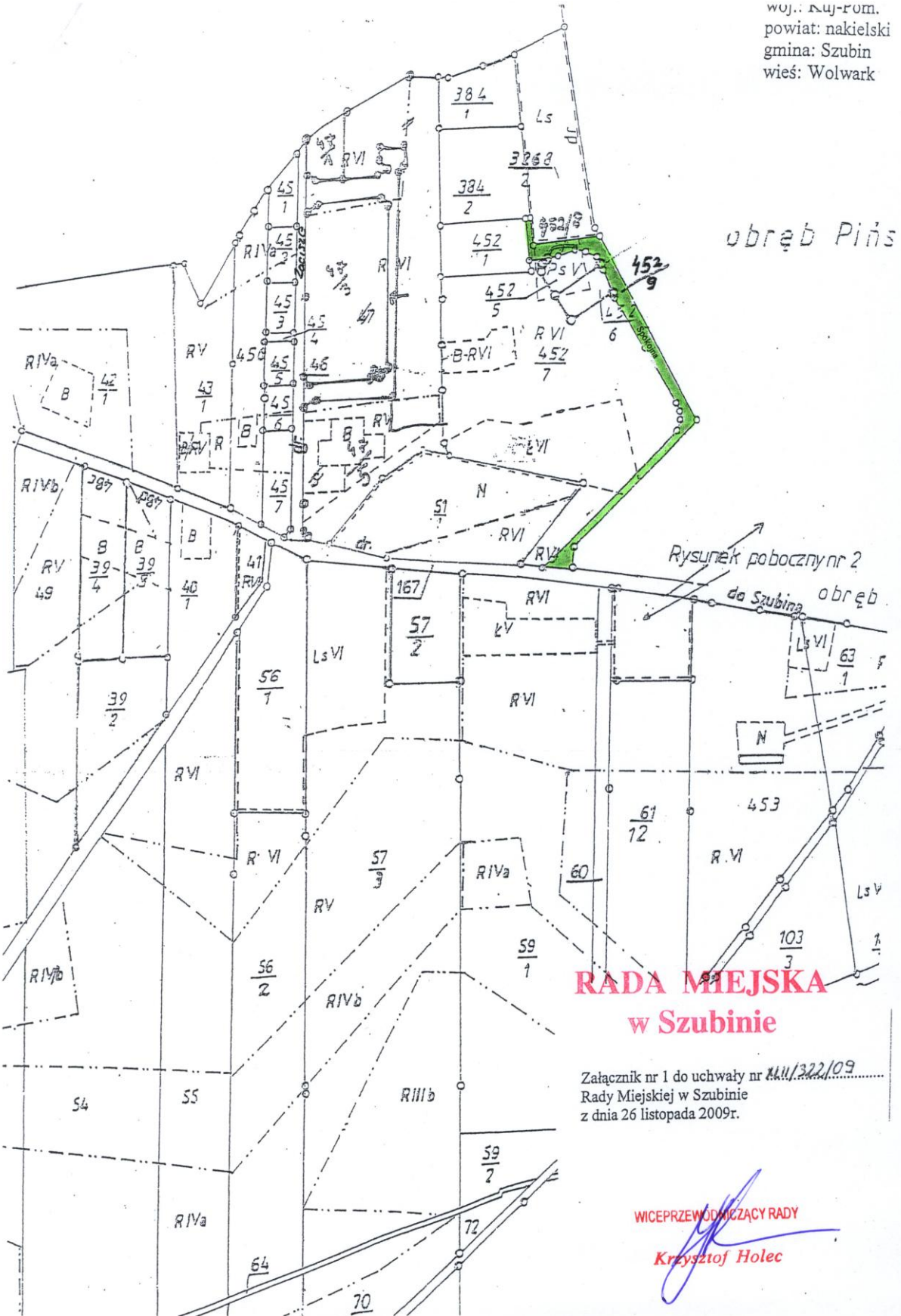
§ 2. Przebieg nowo nazwanych dróg i ulic, o których mowa w § 1, określają schematyczne szkice sytuacyjne części wsi Wolwark, Żurczyn i Szkocja gm. Szubin, stanowiące załączniki nr 1, 2 i 3 do niniejszej uchwały.

§ 3. Uchwała wchodzi w życie po upływie 14 dni od dnia ogłoszenia w Dzienniku Urzędowym Województwa Kujawsko-Pomorskiego.

Przewodniczący Rady  
Krzysztof Holec

---

woj.: kuj-pom.  
powiat: nakielski  
gmina: Szubin  
wieś: Wolwark



obręb Pińś

Rysunek poboczny nr 2  
do Szubina obręb

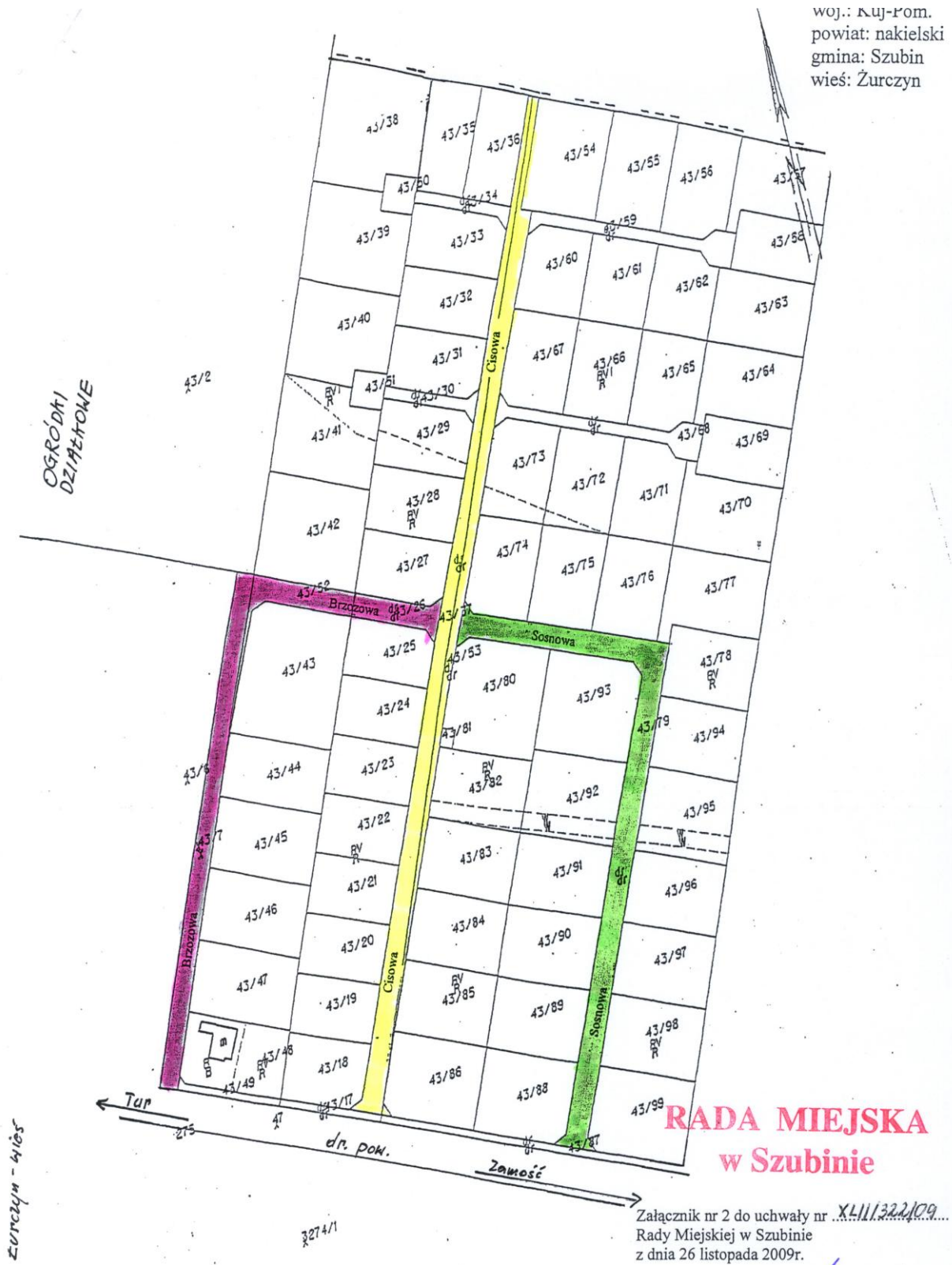
**RADA MIEJSKA  
w Szubinie**

Załącznik nr 1 do uchwały nr XLV/322/09  
Rady Miejskiej w Szubinie  
z dnia 26 listopada 2009r.

WICEPRZEWODNICZĄCY RADY

*Krzysztof Holec*

woj.: kuj-pom.  
powiat: nakielski  
gmina: Szubin  
wieś: Żurczyn



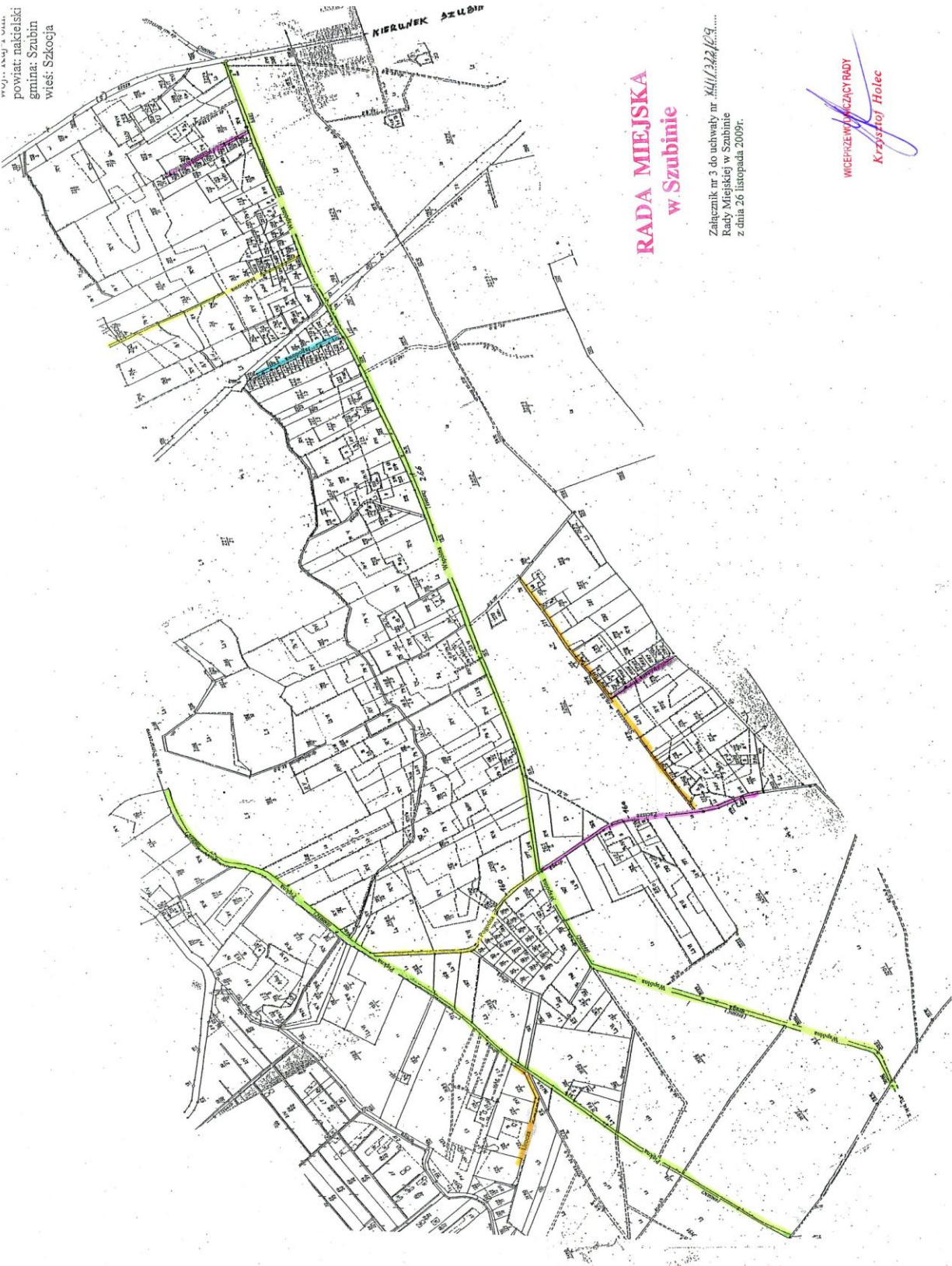
**RADA MIEJSKA  
w Szubinie**

Załącznik nr 2 do uchwały nr X.111.322/09  
Rady Miejskiej w Szubinie  
z dnia 26 listopada 2009r.

WICEPRZEWODNICZY RADY

*Krzysztof Holec*

powiat: nakielski  
gmina: Szubin  
wieś: Szkoćja



KIERUNEK SZUBIN

## RADA MIEJSKA w Szubinie

Załącznik nr 3 do uchwały nr XLII/222/19.....  
Rady Miejskiej w Szubinie  
z dnia 26 listopada 2019r.

WICEPRZEDKSIĘDZĄCY RADY  
*Krzysztof Holec*