



DZIENNIK URZĘDOWY

WOJEWÓDZTWA ŚWIĘTOKRZYSKIEGO

Kielce, dnia 5 kwietnia 2024 r.

Poz. 1572

UCHWAŁA NR LXXII/589/2024 RADY GMINY W STRAWCZYNI

z dnia 28 marca 2024 r.

w sprawie zmiany Nr 2 miejscowego planu zagospodarowania przestrzennego sołectwa Ruda Strawczyńska na obszarze gminy Strawczyn

Na podstawie art. 18 ust. 2 pkt 5 ustawy z dnia 8 marca 1990 r. o samorządzie gminnym (Dz. U. z 2023 r. poz. 40 ze zm.) oraz art. 20 ust. 1 w związku z art. 27 ustawy z dnia 27 marca 2003 r. o planowaniu i zagospodarowaniu przestrzennym (Dz. U. z 2023 r. poz. 977 ze zm.) oraz w związku z uchwałą Nr LX/494/2023 z dnia 17 maja 2023 r. w sprawie przystąpienia do sporządzenia zmiany Nr 2 miejscowego planu zagospodarowania przestrzennego sołectwa Ruda Strawczyńska na obszarze gminy Strawczyn, po stwierdzeniu, że projekt zmiany planu nie narusza ustaleń studium uwarunkowań i kierunków zagospodarowania przestrzennego gminy Strawczyn uchwalonego uchwałą Nr XXXIV/290/2021 Rady Gminy w Strawczyźnie z dnia 26 maja 2021 r., Rada Gminy w Strawczyźnie uchwala zmianę Nr 2 miejscowego planu zagospodarowania przestrzennego sołectwa Ruda Strawczyńska na obszarze gminy Strawczyn, zwaną dalej "zmianą planu":

§ 1. Uchwała w sprawie zmiany planu składa się z części tekstowej, stanowiącej treść niniejszej uchwały oraz z poniższych załączników:

- 1) nr 1 - rysunek zmiany planu w skali 1: 1000, stanowiący integralną część uchwały;
- 2) nr 2 - rozstrzygnięcie Rady Gminy w Strawczyźnie o sposobie rozpatrzenia uwag wniesionych do wyłożonego do publicznego wglądu projektu planu;
- 3) nr 3 - rozstrzygnięcie Rady Gminy w Strawczyźnie o sposobie realizacji zapisanych w zmianie planu, inwestycji z zakresu infrastruktury technicznej, które należą do zadań własnych gminy, oraz zasadach ich finansowania, zgodnie z przepisami o finansach publicznych;
- 4) nr 4 - dane przestrzenne.

§ 2. 1. Ilekroć w uchwale jest mowa o:

- 1) rysunku zmiany planu – rozumie się przez to rysunek sporządzony na kopii mapy pozyskanej z zasobów geodezyjnych i kartograficznych Starostwa Powiatowego w Kielcach w skali 1: 1000, stanowiący załącznik nr 1 do niniejszej uchwały;
- 2) nieprzekraczalnych liniach zabudowy – należy przez to rozumieć wyznaczone na rysunku zmiany planu linie określające najmniejszą, dopuszczalną odległość zewnętrznego lica ściany budynku od granicy pasa drogowego, nie wliczając wysuniętych poza ten obrys schodów, wykuszy, okapów oraz balkonów, które mogą być wysunięte poza tę linię maksymalnie 1,5 m;
- 3) przeznaczeniu terenu – należy przez to rozumieć rodzaj lub rodzaje zabudowy, zagospodarowania lub użytkowania, które zostały ustalone jako jedyne lub przeważające na działce budowlanej, przy czym powierzchnia całkowita budynków lub części budynków o przeznaczeniu podstawowym lub powierzchnia

terenu zajętego pod to przeznaczenie nie może być mniejsza niż 60% powierzchni całkowitej wszystkich obiektów na działce budowlanej, a w odniesieniu do przeznaczenia o charakterze niekubaturowym nie mniejsza niż 60% powierzchni działki budowlanej;

- 4) przeznaczeniu uzupełniającym - należy przez to rozumieć przeznaczenie inne niż podstawowe, uzupełniające funkcje podstawowe, przy czym powierzchnia całkowita budynków lub części budynków o przeznaczeniu uzupełniającym lub powierzchnia tego przeznaczenia nie może być większa niż 40% powierzchni całkowitej wszystkich budynków na działce budowlanej, a w odniesieniu do przeznaczenia o charakterze niekubaturowym nie większa niż 40% powierzchni działki budowlanej;
- 5) usługach – należy przez to rozumieć działalność w budynkach wolnostojących lub lokalach użytkowych w budynkach mieszkalnych, których celem jest zaspokojenie potrzeb ludności w dobra materialne lub niematerialne z wykluczeniem budynków handlowych, których powierzchnia sprzedaży przekracza 2000 m²;
- 6) przepisach odrębnych – należy rozumieć przez to przepisy ustaw wraz z aktami wykonawczymi, Polskie Normy oraz przepisy prawa miejscowego;
- 7) dachu płaskim – należy przez to rozumieć dachy o kącie nachylenia poniżej 12^o;
- 8) symbolu – należy przez to rozumieć oznaczenie cyfrowo-literowe przypisane terenowi wyznaczonemu liniami rozgraniczającymi określające rodzaj przeznaczenia terenu, w którym litery określają przeznaczenie podstawowe terenu a cyfra umożliwi identyfikację terenu spośród innych o tym samym oznaczeniu literowym.

2. Pozostałe pojęcia, użyte w uchwale należy rozumieć zgodnie z obowiązującymi przepisami odrębnymi lub zgodnie z ogólnie przyjętymi normami, a także potocznie stosowanymi definicjami i znaczeniami słów określonymi w słownikach języka polskiego.

§ 3. Przedmiotem ustaleń zmiany planu jest ustalenie przeznaczenia i zasad zagospodarowania terenów położonych w granicach zmiany planu, określonych na załączniku Nr 1 do uchwały.

§ 4. 1. W zakresie ochrony przeciwpożarowej i przeciwdziałania awariom ustala się:

- 1) pokrycie zapotrzebowania w wodę dla celów przeciwpożarowych, zgodnie z przepisami odrębnymi, przez istniejący i rozbudowywany system zaopatrzenia w wodę;
- 2) wyposażenie sieci wodociągowych w hydranty zewnętrzne, zgodnie z przepisami i normami obowiązującymi w zakresie ochrony przeciwpożarowej;
- 3) lokalizację dróg pożarowych zgodnie z przepisami odrębnymi;
- 4) wymogi dotyczące ochrony ludności zgodnie z przepisami odrębnymi.

2. Teren objęty ustaleniami zmiany planu położony jest w zasięgu systemu alarmowania dźwiękowego.

3. W projektach budowlanych nakazuje się stosowanie projektowania uniwersalnego.

4. Ustala się nakaz wyposażenia obiektów użyteczności publicznej w urządzenia umożliwiające swobodny dostęp dla osób ze szczególnymi potrzebami.

§ 5. Rysunek zmiany planu zawiera:

- 1) oznaczenia stanowiące obowiązujące ustalenia zmiany planu:
 - a) granica obszaru objętego zmianą miejscowego planu zagospodarowania przestrzennego,
 - b) linie rozgraniczające tereny o różnym przeznaczeniu lub różnych zasadach zagospodarowania,
 - c) nieprzekraczalne linie zabudowy,
 - d) oznaczenia cyfrowo-literowe terenów funkcjonalnych według symboli określonych w § 9 i 10,
 - e) wymiarowania;
- 2) oznaczenia informacyjne:
 - a) Główny Zbiornik Wód Podziemnych GZWP Nr 414 "Zbiornik Zagnańsk",
 - b) Suchedniowsko-Oblęgorski Obszar Chronionego Krajobrazu.

§ 6. Zakres zmiany planu uwzględnienia zasady zrównoważonego rozwoju i zapewnienia integrację wszelkich działań podejmowanych w jej granicach, w celu:

- 1) ochrony interesu publicznego;
- 2) łagodzenia konfliktów pomiędzy użytkownikami przestrzeni.

§ 7. 1. Realizacja nowych obiektów budowlanych powinna uwzględniać warunki i zasady określone w niniejszym paragrafie oraz ustalenia dotyczące parametrów i wskaźników, o których mowa w ustaleniach szczegółowych.

2. Utrzymanie podstawowych elementów rozplanowania i kompozycji przestrzennej, tj. nieprzekraczalne linie zabudowy oraz wymogi architektoniczne zabudowy.

3. Ustala się kształtowanie zabudowy w sposób ujednoczony, aby uniknąć powstawania elementów dysharmonijnych, pogarszających odbiór wizualny, przy czym:

- 1) kolorystyka dachów: w odcieniach czerwieni, zieleni, brązu oraz czarnego;
- 2) kolorystyka elewacji: stonowana, z odcieniami bieli, szarości i barw pastelowych.

4. Ustalenia, o których mowa w ust. 3 nie dotyczą elementów elewacji prezentujących nazwę i logo podmiotu gospodarczego prowadzącego działalność na danej działce budowlanej

§ 8. 1. W zakresie ochrony środowiska, przyrody i krajobrazu ustala się:

- 1) zakaz lokalizacji przedsięwzięć mogących zawsze znacząco oddziaływać na środowisko, w rozumieniu przepisów odrębnych za wyjątkiem sieci, urządzeń i obiektów związanych z infrastrukturą techniczną i komunikacyjną;
- 2) zakaz odprowadzania ścieków do gruntu i wód, za wyjątkiem wód opadowych i roztopowych;
- 3) dotrzymanie standardów jakości środowiska w rozumieniu przepisów odrębnych;
- 4) ochronę zasobów wód podziemnych w ramach Głównego Zbiornika Wód Podziemnych GZWP nr 414 "Zbiornik Zagnańsk" poprzez docelowe odprowadzanie ścieków sanitarno-bytowych do sieci kanalizacji sanitarnej;
- 5) ochronę zasobów przyrodniczych Suchedniowsko-Oblęgorskiego Obszaru Chronionego Krajobrazu.

2. W zakresie ochrony krajobrazu kulturowego ustala się:

- 1) nakaz zachowania nieprzekraczalnych linii zabudowy, o których mowa w § 9 ust. 3 pkt 6;
- 2) nakaz zachowania wymogów architektonicznych, o których mowa w § 9 ust. 3.

§ 9. 1. Dla terenów oznaczonych na rysunku zmiany planu symbolami 1P, 2P – tereny produkcji, ustala się:

- 1) przeznaczenie podstawowe: zabudowa produkcyjna;
- 2) przeznaczenie wykluczone:
 - a) teren przemysłu portowego,
 - b) teren elektrowni wiatrowej;
- 3) przeznaczenie uzupełniające:
 - a) usługi,
 - b) budynki gospodarcze, garaże i wiaty,
 - c) urządzenia wytwarzające energię z odnawialnych źródeł energii (oze) – ogniwa fotowoltaiczne,
 - d) parkingi,
 - e) dojścia i dojazdy,
 - f) zieleń.

2. Dla terenów, o których mowa w ust. 1 ustala się następujące zasady zabudowy i zagospodarowania:

- 1) minimalna intensywność zabudowy: 0,001;

- 2) maksymalną intensywność zabudowy: 2,5;
- 3) teren biologicznie czynny: min. 20%;
- 4) powierzchnię zabudowy: do 75%.

3. Ustala się następujące zasady kształtowania zabudowy:

- 1) wysokość budynków produkcyjnych i usługowych oraz magazynowych: do 14 m;
- 2) wysokość budynków gospodarczych i garaży oraz wiat: do 8 m;
- 3) geometria dachów: dachy jednospadowe, dwuspadowe lub wielospadowe, o kątach nachylenia połąci dachowych od 20⁰ do 45⁰ oraz dachy płaskie z nawierzchnią urządzoną w sposób zapewniający naturalną wegetację roślin;
- 4) minimum dwa miejsca postojowe na piętnastu zatrudnionych, realizowane w formie parkingów naziemnych na terenach, o których mowa w ust. 1, w tym minimum jedno miejsce przeznaczone na parkowanie pojazdów zaopatrzonych w kartę parkingową;
- 5) obsługa komunikacyjna: droga powiatowa nr 1378T Stąporków-Mniów-Ruda Strawczyńska;
- 6) nieprzekraczalna linia zabudowy: 8 m od pasa drogowego drogi powiatowej nr 1378T Stąporków-Mniów-Ruda Strawczyńska.

5. Ustala się stawkę wzrostu wartości nieruchomości w wysokości 15%.

§ 10. Dla terenów oznaczonych symbolami 1KDZ, 2KDZ – tereny drogi klasy zbiorczej (powiatowej nr 1378T Stąporków-Mniów-Ruda Strawczyńska) o przekroju jednojezdniowym wraz z niezbędnymi urządzeniami technicznymi wynikającymi z przepisów o drogach publicznych, dla których w granicach zmiany planu ustala się:

- 1) szerokość w liniach rozgraniczających w granicach zmiany planu: od 4 m do 5,5 m;
- 2) urządzenia obce.

§ 11. 1. Na obszarze objętym granicami zmiany planu nie ustala się granic terenów wymagających scaleń i podziału nieruchomości.

2. Dla terenów oznaczonych symbolami 1P, 2P dopuszcza się scalenie i podział nieruchomości na następujących zasadach i warunkach:

- 1) scalenie i podziały oraz łączenie działek należy przeprowadzić procedurą przewidzianą ustawą o gospodarce nieruchomościami;
- 2) każda działka powinna mieć dostęp do drogi publicznej;
- 3) szerokość frontów nowo wydzielanych działek budowlanych nie może być mniejsza niż 20 m;
- 4) kąt zawarty pomiędzy granicami działki dochodzącymi do drogi a granicą tej drogi powinien być prosty lub zbliżony do kąta prostego i zawierać się w przedziale do 85⁰ do 95⁰;
- 5) powierzchnia nowo wydzielanych działek budowlanych nie może być mniejsza niż 1000m²;
- 6) szerokość dojazdów do nowo wydzielanych działek nie węższa niż 6 m.

§ 12. W zakresie ograniczania uciążliwości obiektów ustala się:

- 1) zakaz odprowadzania ścieków do gruntu, za wyjątkiem wód opadowych i roztopowych, chyba, że przepisy odrębne stanowią inaczej.

§ 13. 1. Zasady obsługi w infrastrukturę techniczną:

- 1) sieci i inne urządzenia infrastruktury technicznej należy realizować na zasadach i warunkach określonych przez zarządców sieci;
- 2) zaleca się aby nowo projektowane sieci uzbrojenia technicznego projektowane i budowane były w sposób bezkolizyjny z istniejącym i planowanym zagospodarowaniem nieruchomości;
- 3) budowa sieci infrastruktury technicznej w pasach drogowych jedynie za zgodą i na zasadach określanych każdorazowo przez zarządców dróg;

4) zaleca się budowę sieci infrastruktury technicznej wzdłuż granic działek przylegających do ciągów komunikacyjnych;

5) dla obiektów o wysokości równej i większej niż 50 m n.p.t. obowiązują ograniczenia zgodnie z przepisami odrębnymi.

2. W zakresie zaopatrzenia w wodę, ustala się: budowę, rozbudowę i przebudowę sieci wodociągowej, o przekrojach minimalnych nie mniejszych niż Ø90.

3. W zakresie odprowadzania ścieków bytowo-gospodarczych, ustala się: budowę sieci kanalizacji sanitarnej, o przekrojach minimalnych nie mniejszych niż Ø160.

4. W zakresie odprowadzania wód opadowych i roztopowych, ustala się: do dołów chłonnych lub zbiorników chłonnych lub do zbiorników retencyjnych na odparowanie lub powierzchniowo na nieutwardzonym terenie w granicach terenu inwestycji, zgodnie z przepisami odrębnymi.

5. W zakresie zaopatrzenia w gaz, ustala się:

1) budowę systemu sieci gazociągów średniego ciśnienia zgodnie z warunkami wynikającymi z przepisów odrębnych;

2) gazociągi średniego ciśnienia należy wykonać zgodnie z warunkami wynikającymi z przepisów odrębnych, w przypadku budowy sieci gazowej należy uwzględnić strefy kontrolowane o szerokościach zgodnych z przepisami odrębnymi;

3) w przypadku braku sieci gazowej dopuszcza się rozwiązania indywidualne w oparciu o gaz płynny.

6. W zakresie zaopatrzenia w energię elektryczną, ustala się:

1) budowę, rozbudowę i przebudowę sieci elektroenergetycznych średniego i niskiego napięcia;

2) budowę nowych stacji transformatorowych, celem zaopatrzenia terenów budowlanych w energię elektryczną;

3) stacje transformatorowe 15/0,4 kV lokalizować w sposób bezkolizyjny z innymi obiektami budowlanymi (odległość od budynków mieszkalnych 7m);

4) linie średniego i niskiego napięcia należy budować zgodnie z warunkami wynikającymi z przepisów odrębnych;

5) budowa nowych oraz modernizacja istniejących linii napowietrznych i kablowych będzie prowadzona przez zarządcę sieci w zależności od potrzeb z uwzględnieniem technicznych i ekonomicznych aspektów inwestycji;

6) przy zagospodarowaniu terenów należy uwzględnić uwarunkowania wynikające z przebiegu istniejącej infrastruktury technicznej, uwzględniając wymagania Polskich Norm oraz przepisów odrębnych,

7) przyłączenia do sieci elektroenergetycznych na podstawie warunków przyłączenia określonych przez przedsiębiorstwo energetyczne zajmujące się dystrybucją energii elektrycznej w oparciu o zawarte umowy o przyłączenie.

7. W zakresie łączności telekomunikacyjnej, ustala się: lokalizację obiektów urządzeń infrastruktury telekomunikacyjnej przy uwzględnieniu dopuszczalnych poziomów pól elektromagnetycznych jakie muszą być spełnione dla miejsc przebywania ludzi oraz przy uwzględnieniu przepisów odrębnych.

8. W zakresie zaopatrzenia w ciepło, ustala się: przyjmuje się rozwiązania oparte o indywidualne źródła ciepła wykorzystujące paliwa niskoemisyjne i bezemisyjne.

9. W zakresie gospodarki odpadami stałymi, ustala się:

1) w zakresie gospodarowania odpadami komunalnymi ustala się zasadę odbioru odpadów w systemie zorganizowanym pod nadzorem Urzędu Gminy w Strawczynie, zgodnie z przepisami odrębnymi, ze szczególnym uwzględnieniem segregacji i odzysku odpadów u źródła ich powstawania (prowadzenie selektywnej gospodarki odpadami);

2) gospodarka odpadami innymi niż komunalne, zgodnie z obowiązującymi przepisami odrębnymi.

10. W zakresie komunikacji ustala się warunki i zasady:

- 1) dojazd do działek budowlanych bezpośrednio z publicznej drogi powiatowej nr 1378T Stąporków-Mniów-Ruda Strawczyńska położonej częściowo w obszarze zmiany planu;
- 2) dojazdy niewydzielone w planie liniami rozgraniczającymi, niezbędne dla poszczególnych działek budowlanych, zapewniające dostęp do dróg publicznych należy wytyczać w sposób uwzględniający obsługę działek znajdujących się w sąsiedztwie, w zgodzie z ustaleniami zmiany planu oraz z uwzględnieniem możliwości prowadzenia lokalnych sieci uzbrojenia technicznego i zapewnienia dostępu służb ratowniczych;
- 3) miejsca parkingowe i postojowe w wymaganej ilości należy realizować w ramach działki lub zespołu działek, na których realizowana jest inwestycja;
- 4) zapewnienie powiązania terenu z zewnętrznymi sieciami komunikacji pieszej i rowerowej.

§ 14. Do czasu zabudowy i zagospodarowania terenów objętych planem zgodnie z przeznaczeniem określonym w § 9 i 10 pozostają one w dotychczasowym użytkowaniu. Dopuszcza się zabudowę tymczasową w okresie do 10 lat od wejścia w życie zmiany planu.

§ 15. Wykonanie uchwały powierza się Wójtowi Gminy Strawczyn.

§ 16. Uchwała wchodzi w życie po upływie 14 dni od ogłoszenia w Dzienniku Urzędowym Województwa Świętokrzyskiego.

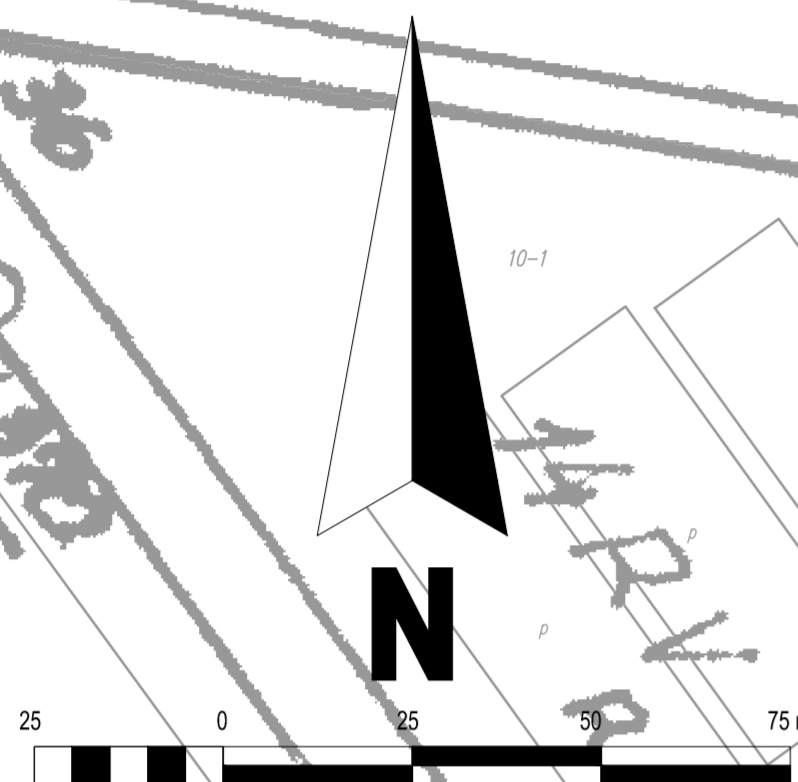
Przewodniczący Rady Gminy

Grzegorz Stępień

zmiana planu sporządzona została na mapie pochodzącej z zasobów starostwa powiatowego w Kielcach
licencja nr GN-III.6642.2778.2023_2604_P
układ współrzędnych 2000 (strefa 7)

Zmiana nr 2 miejscowego planu zagospodarowania przestrzennego sołectwa Ruda Strawczyńska na obszarze gminy Strawczyn

Załącznik nr 1
do Uchwały nr LXXII/589/2024
Rady Gminy w Strawczynie
z dnia 28 marca 2024r.



SKALA 1:1000

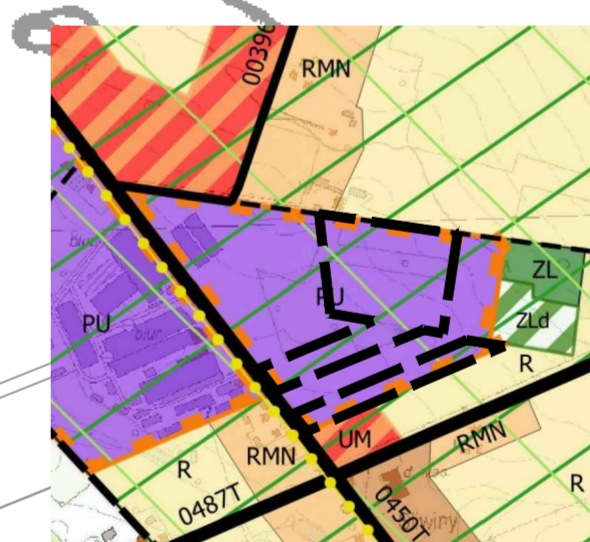
OZNACZENIA OBOWIĄZUJĄCE:

- GRANICA OBSZARU OBJĘTEGO ZMIANĄ MIEJSCOWEGO PLANU ZAGOSPODAROWANIA PRZESTRZENNEGO
- LINIE ROZGRANICZAJĄCE TERENY O RÓŻNYM PRZEZNACZENIU LUB RÓŻNYCH ZASADACH ZAGOSPODAROWANIA
- NIEPRZEKRACZALNE LINIE ZABUDOWY
- 1P, 2P TERENY PRODUKCJI
- 1KDZ, 2KDZ TERENY DROGI ZBIORCZEJ
- WYMIAROWANIA

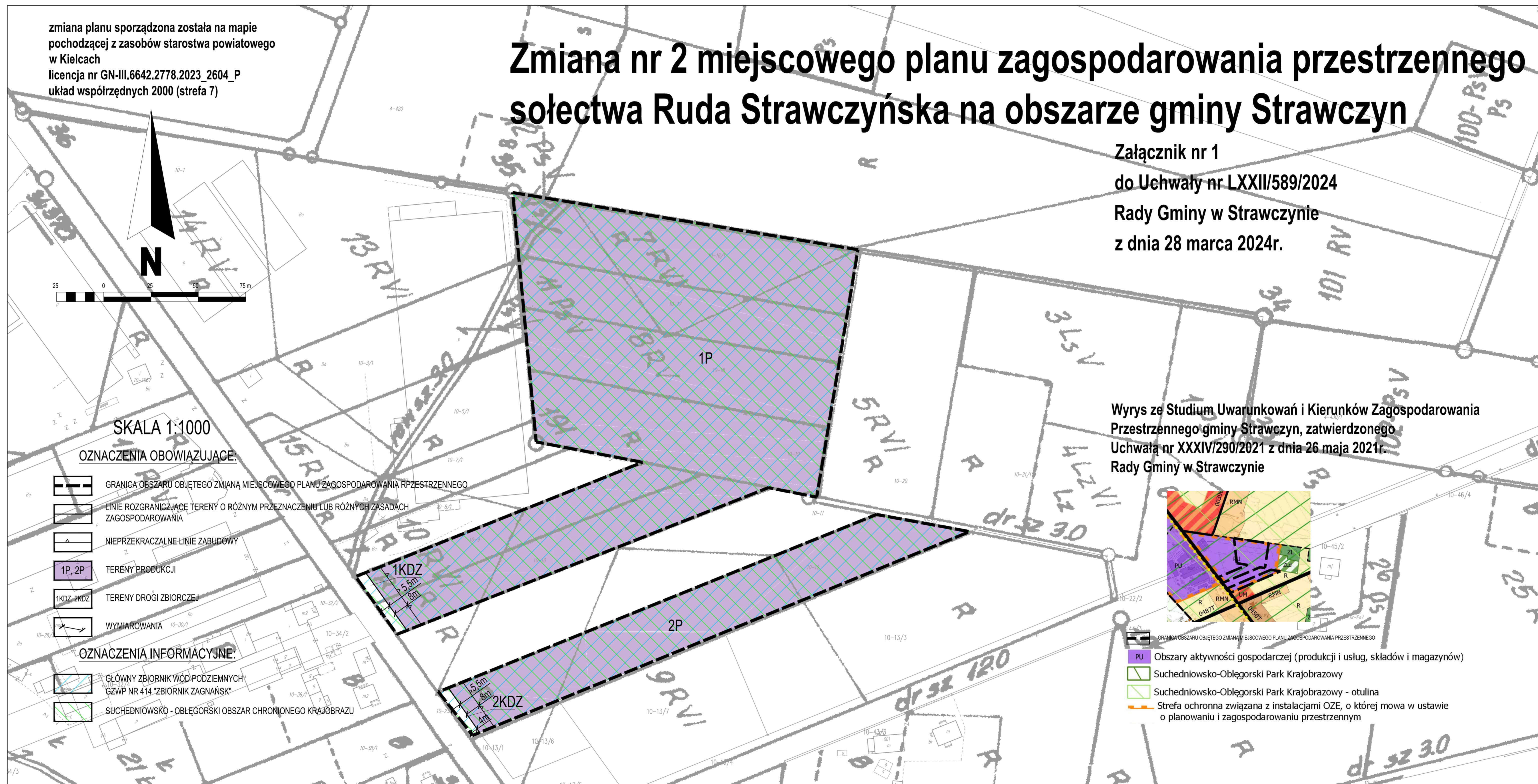
OZNACZENIA INFORMACYJNE:

- GŁÓWNY ZBIORNIK WÓD PODZIEMNYCH GZWP NR 414 "ZBIORNIK ZAGNAŃSK"
- SUCHEDNIOWSKO - OBŁĘGORSKI OBSZAR CHRONIONEGO KRAJOBRAZU

Wyrys ze Studium Uwarunkowań i Kierunków Zagospodarowania Przestrzennego gminy Strawczyn, zatwierdzonego Uchwałą nr XXXIV/290/2021 z dnia 26 maja 2021r. Rady Gminy w Strawczynie



- GRANICA OBSZARU OBJĘTEGO ZMIANĄ MIEJSCOWEGO PLANU ZAGOSPODAROWANIA PRZESTRZENNEGO
- PU Obszary aktywności gospodarczej (produkcji i usług, składów i magazynów)
- Suchedniowsko-Obłęgorski Park Krajobrazowy
- Suchedniowsko-Obłęgorski Park Krajobrazowy - otulina
- Strefa ochronna związana z instalacjami OZE, o której mowa w ustawie o planowaniu i zagospodarowaniu przestrzennym



Załącznik Nr 2 do uchwały Nr LXXII/589/2024
Rady Gminy w Strawczynie
z dnia 28 marca 2024 r.

Rozstrzygnięcie Rady Gminy w Strawczynie

o sposobie rozpatrzenia uwag wniesionych do wyłożonego do publicznego wglądu projektu zmiany nr 2 miejscowego planu zagospodarowania przestrzennego sołectwa Ruda Strawczyńska na terenie gminy Strawczyn.

Uwagi nie wpłynęły.

Przewodniczący Rady Gminy

Grzegorz Stępień

Załącznik Nr 3 do uchwały Nr LXXII/589/2024
Rady Gminy w Strawczynie
z dnia 28 marca 2024 r.

Rozstrzygnięcie Rady Gminy w Strawczynie o sposobie realizacji zapisanych w zmianie nr 2 miejscowego planu zagospodarowania przestrzennego sołectwa Ruda Strawczyńska na terenie gminy Strawczyn inwestycji z zakresu infrastruktury technicznej, które należą do zadań własnych gminy oraz zasad ich finansowania

zmiana planu nie wymaga realizacji inwestycji z zakresu infrastruktury technicznej, które należą do zadań własnych gminy, w związku z tym nie będą ponoszone koszty na jej realizację.

Przewodniczący Rady Gminy

Grzegorz Stępień

Załącznik Nr 4 do uchwały Nr LXXII/589/2024

Rady Gminy w Strawczynie

z dnia 28 marca 2024 r.

Zalacznik4.xml

Dane przestrzenne do zmiany Nr 2 miejscowego planu zagospodarowania przestrzennego sołectwa Ruda Strawczyńska na terenie gminy Strawczyn obejmujące: lokalizację przestrzenną obszaru objętego aktem w postaci wektorowej w obowiązującym państwowym systemie odniesień przestrzennych, atrybuty zawierające informacje o akcie oraz część graficzną aktu w postaci cyfrowej reprezentacji z nadaną georeferencją w obowiązującym systemie odniesień przestrzennych - zapisane w formie elektronicznej.