



DZIENNIK URZĘDOWY

WOJEWÓDZTWA ŚWIĘTOKRZYSKIEGO

Kielce, dnia 4 stycznia 2024 r.

Poz. 93

UCHWAŁA NR LXXXVIII/758/2023 RADY MIEJSKIEJ W DALESZYCACH

z dnia 28 grudnia 2023 r.

w sprawie ustalenia przebiegu i zaliczenia do kategorii dróg gminnych

Na podstawie art. 18 ustawy z dnia 8 marca 1990 r. o samorządzie gminnym (t.j. Dz.U. z 2023 poz. 40 ze zm.) oraz art. 7 ust. 1,2,3 ustawy z dnia 21 marca 1985 roku o drogach publicznych (t.j. Dz.U. z 2023 poz. 645 ze zm.) po uzyskaniu pozytywnej opinii Zarządu Powiatu Kieleckiego uchwała się, co następuje:

§ 1. Ustala się przebieg i zalicza do kategorii dróg gminnych drogi zlokalizowane na terenie Gminy Daleszyce wyszczególnione w załączniku nr 1 do uchwały.

§ 2. Położenie dróg, o których mowa w § 1 określone jest na mapach stanowiących załączniki nr 2-6 do uchwały.

§ 3. Wykonanie uchwały powierza się Burmistrzowi Miasta i Gminy Daleszyce.

§ 4. Uchwała podlega ogłoszeniu w Dzienniku Urzędowym Województwa Świętokrzyskiego.

§ 5. Uchwała wchodzi w życie 14 dni od dnia ogłoszenia w Dzienniku Urzędowym Województwa Świętokrzyskiego.

Przewodniczący Rady
Miejskiej

Rafał Siwonia

**Załącznik nr 1 do Uchwały Nr LXXXVIII/758/2023
Rady Miejskiej w Daleszycach
z dnia 28 grudnia 2023 r.**

**DROGI PROPONOWANE DO ZALICZENIA DO KATEGORII
DRÓG GMINNYCH NA TERENIE GMINY DALESZYCE**

Lp.	Numer ewidencyjny działek	Nazwa drogi gminnej	Określenie odcinka	
			Początek	Koniec
1.	dz. 352, obręb 001 Daleszyce Miasto;	Daleszyce tzw. Do wieży	Droga powiatowa 1322T	w km. 0+650
2.	dz. 158/2 i część dz. 159/1 obręb 0002 Brzechów;	Brzechów tzw. wzdłuż rowu	Droga powiatowa 1319T	w km. 0+177
3.	dz. 215/2 obręb 0005 Danków-Wójtostwo	Danków	Droga powiatowa 1324T	w km. 0+203
4.	dz. 211 obręb 0013 Słopiec	Słopiec tzw. za szkołą	Droga gminna 319004T	Droga powiatowa nr 1347T
5.	dz. 311 Obręb 0017 Trzemosna	Trzemosna tzw. Opłotki	Droga powiatowa nr 1345T	Na cieku wodnym w km. 0+260

Załącznik nr 2 do Uchwały Nr LXXXVIII/758/2023
Rady Miejskiej w Daleszycach
z dnia 28 grudnia 2023 r.

Wydruk mapy z systemu GISON

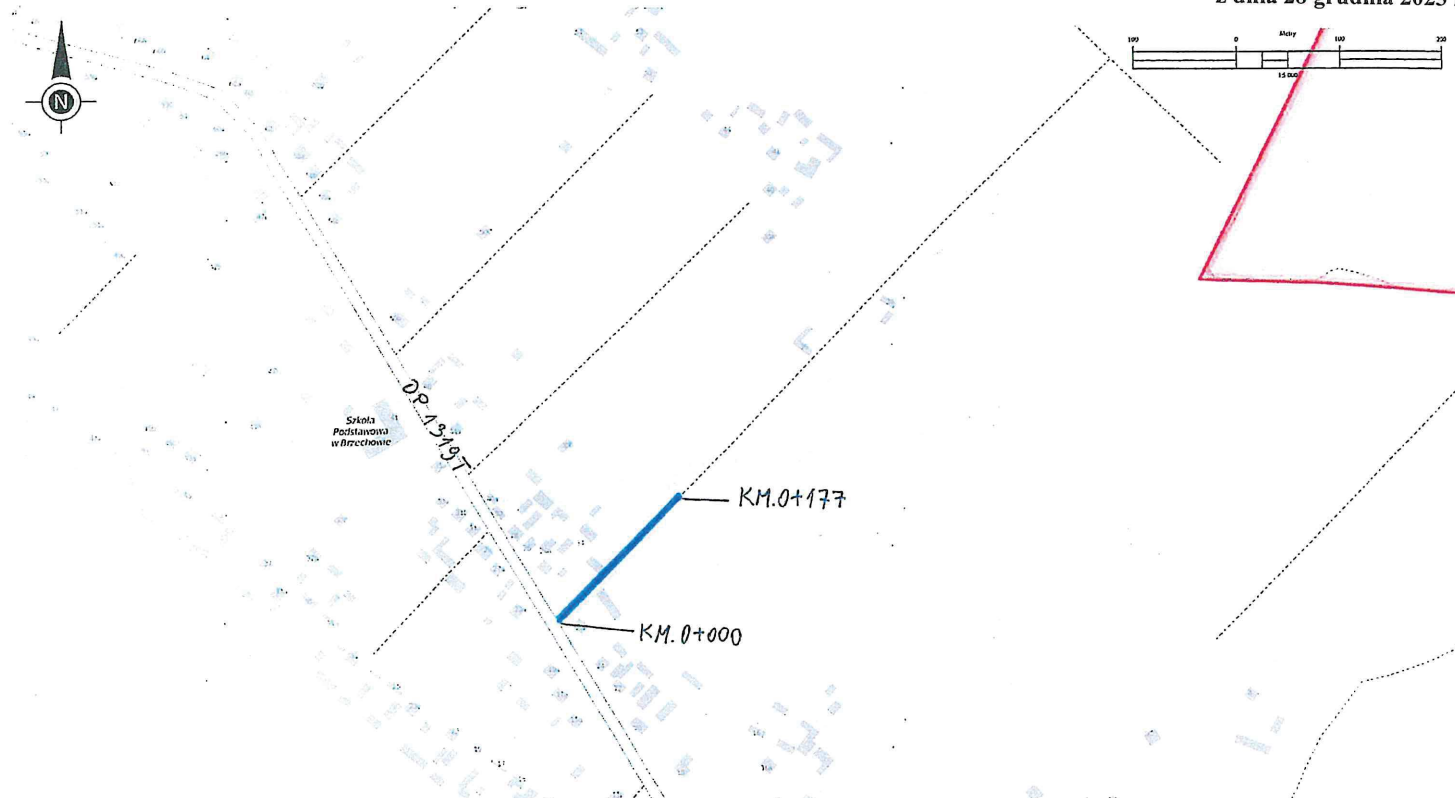


Niniejszy wydruk nie stanowi dokumentu w rozumieniu przepisów prawa
Wydrukowano w serwisie www.slp.gison.pl/daleszyce dnia 04.12.2023 r.


 -LOKALIZACJA

Załącznik nr 3 do Uchwały Nr LXXXVIII/758/2023
Rady Miejskiej w Daleszycach
z dnia 28 grudnia 2023 r.

Wydruk mapy z systemu GISON

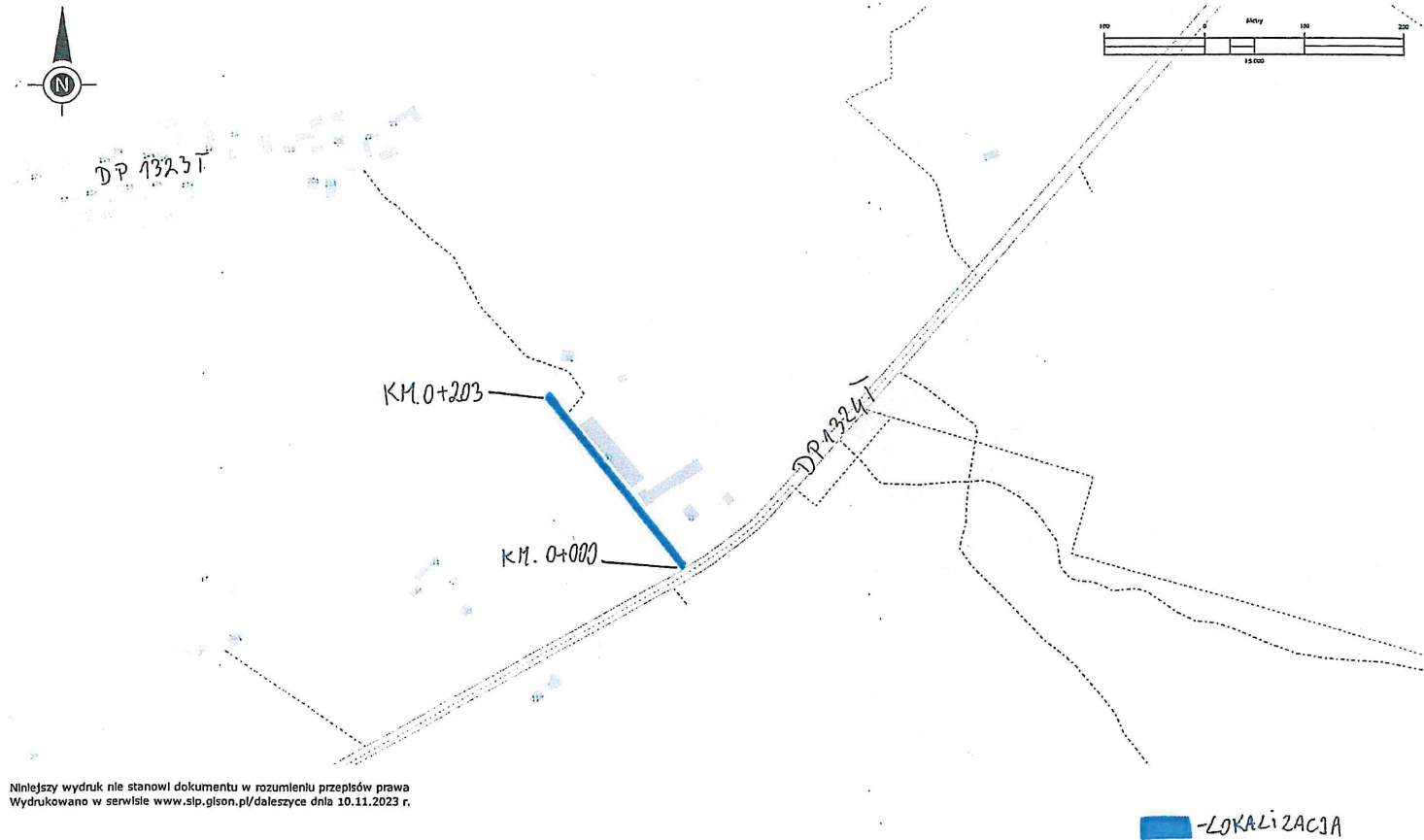


Niniejszy wydruk nie stanowi dokumentu w rozumieniu przepisów prawa
Wydrukowano w serwisie www.slp.gison.pl/daleszyce dnia 10.11.2023 r.

 -LOKALIZACJA

Załącznik nr 4 do Uchwały Nr LXXXVIII/758/2023
Rady Miejskiej w Daleszycach
z dnia 28 grudnia 2023 r.

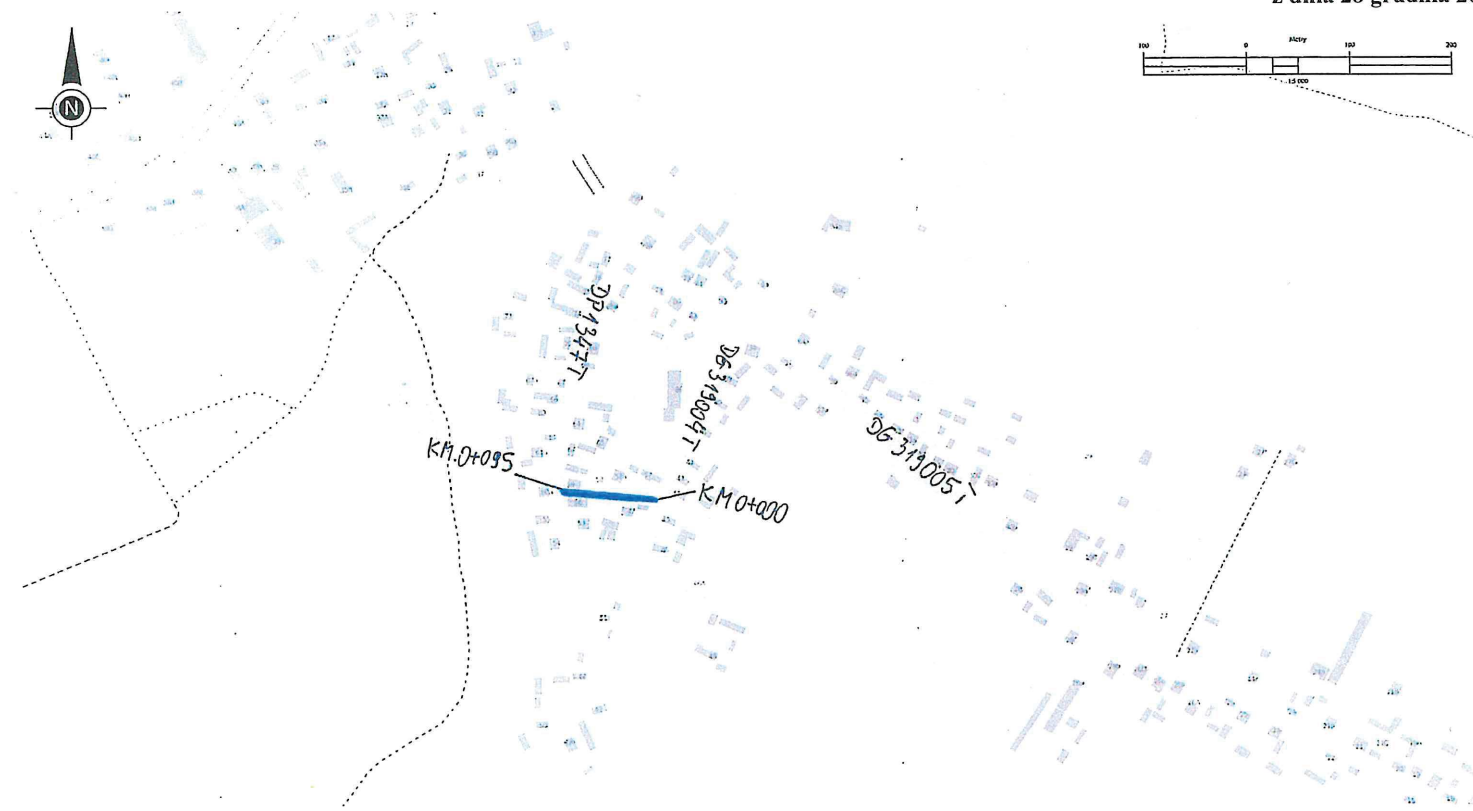
Wydruk mapy z systemu GISON



Niniejszy wydruk nie stanowi dokumentu w rozumieniu przepisów prawa
Wydrukowano w serwisie www.slp.gison.pl/daleszyce dnia 10.11.2023 r.

Załącznik nr 5 do Uchwały Nr LXXXVIII/758/2023
Rady Miejskiej w Daleszycach
z dnia 28 grudnia 2023 r.

Wydruk mapy z systemu GISON

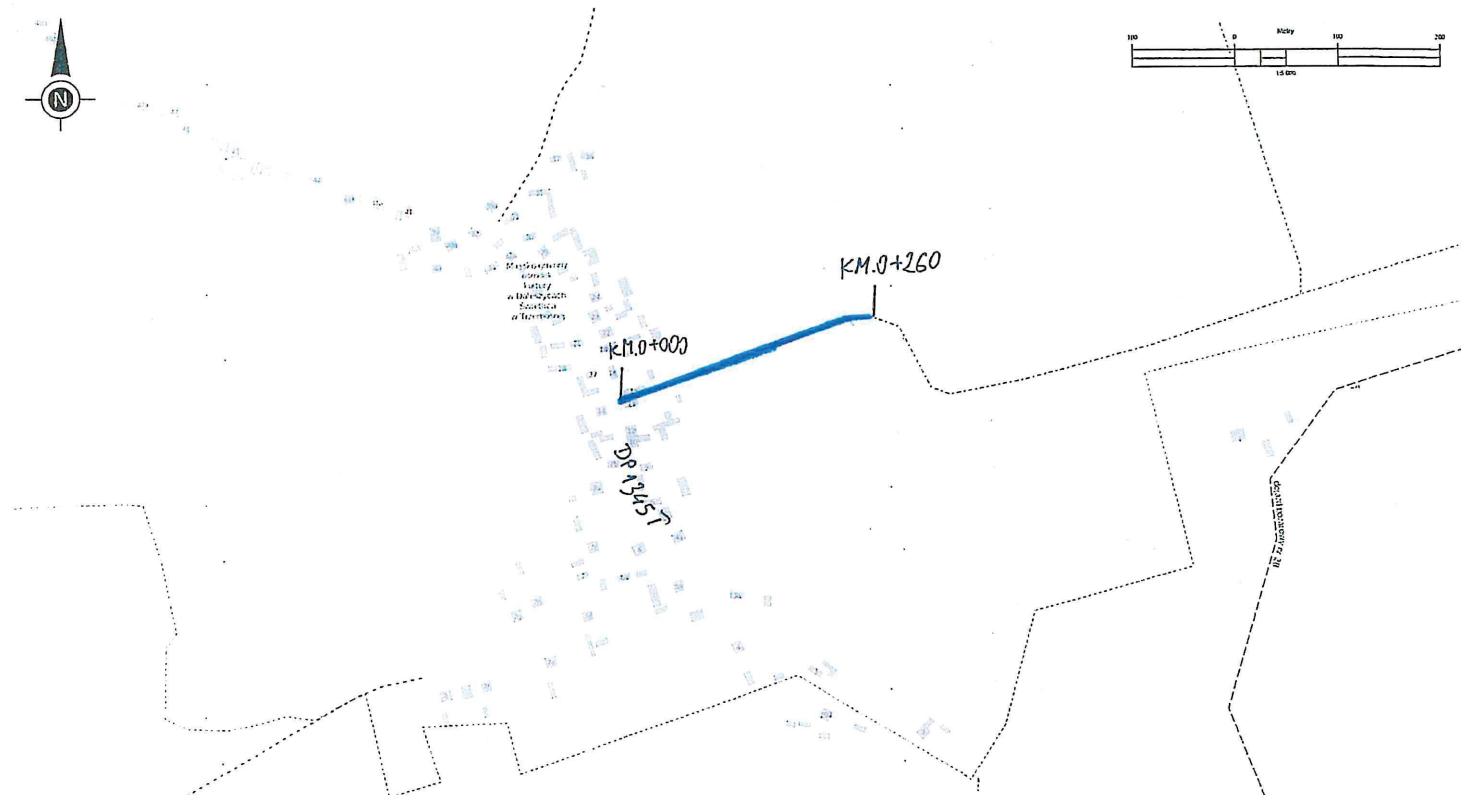


Niniejszy wydruk nie stanowi dokumentu w rozumieniu przepisów prawa
Wydrukowano w serwisie www.slp.gison.pl/daleszyce dnia 10.11.2023 r.


 -LOKALIZACJA

Załącznik nr 6 do Uchwały Nr LXXXVIII/758/2023
Rady Miejskiej w Daleszycach
z dnia 28 grudnia 2023 r.

Wydruk mapy z systemu GISON



Niniejszy wydruk nie stanowi dokumentu w rozumieniu przepisów prawa
Wydrukowano w serwisie www.sl.p.gison.pl/daleszyce dnia 10.11.2023 r.

 -LOKALIZACJA