



DZIENNIK URZĘDOWY

WOJEWÓDZTWA ŚWIĘTOKRZYSKIEGO

Kielce, dnia 31 lipca 2024 r.

Poz. 2865

UCHWAŁA NR IV/35/24 RADY MIEJSKIEJ W NOWEJ SŁUPI

z dnia 25 lipca 2024 r.

w sprawie zaliczenia drogi do kategorii dróg gminnych i ustalenia jej przebiegu

Na podstawie art. 18 ust. 2 pkt 15 ustawy z dnia 8 marca 1990 r. o samorządzie gminnym (t.j. Dz. U. z 2024 r. poz. 609 z późn. zm.) oraz art. 7 ust. 1, 2 i 3 ustawy z dnia 21 marca 1985 r. o drogach publicznych (t.j. Dz. U. z 2024 r. poz. 320) po zasięgnięciu opinii Zarządu Powiatu Kieleckiego, Rada Miejska w Nowej Słupi uchwała, co następuje:

§ 1. Zalicza się do kategorii dróg gminnych, drogi:

- 1) Nowa Słupia ul. Ogrodowa - oznaczoną w ewidencji gruntów jako działki nr ewid. 1346, 2043/6, 2044/2, 2044/3, 1084/3, 1065/5, 1065/7, 1064/1, 1063/3, 1063/5, 1062/1, 1060/5, 1060/7, 1060/9, 1053/1, 1050/1, 1049/1, 1043/11, 1043/9, 1043/7, 1036/3, 1037/1 położoną w obrębie Nowa Słupia;
- 2) Stara Słupia do oczyszczalni - oznaczoną w ewidencji gruntów jako działki nr ewid. 99, 88/1, 94/4, 94/6, 94/8, 95/1, 96/5, 96/7, 96/9, 97/3, 97/5, 98/1, 153/1, 158/1, 159/1, 160/4, 160/6, 160/8, 161/1, 162/1, 163/1, 164/5, 164/7, 165/4, 182/1, 958/4, 958/6 położoną w obrębie Stara Słupia;
- 3) Nowa Słupia - SUW - oznaczoną w ewidencji gruntów jako działki nr ewid. 1808/1, 1766/2, 1807/3, 1805/3, 1803/1, 1802/1, 1801/1, 1800/1, 1787/1, 1790/1, 1798/1, 1796/1, 1793/1, 1791/1, 1766/1, położoną w obrębie Nowa Słupia.

§ 2. Przebieg dróg wymienionych w §1 stanowi załącznik Nr 1 do niniejszej uchwały.

§ 3. Położenie dróg, o których mowa w §1 zaznaczono na mapach stanowiących załącznik graficzny Nr 2 – Nr 4 do niniejszej uchwały.

§ 4. Wykonanie uchwały powierza się Burmistrzowi Miasta i Gminy Nowa Słupia.

§ 5. Uchwała wchodzi w życie po upływie 14 dni od dnia ogłoszenia w Dzienniku Urzędowym Województwa Świętokrzyskiego.

Przewodniczący Rady Miejskiej

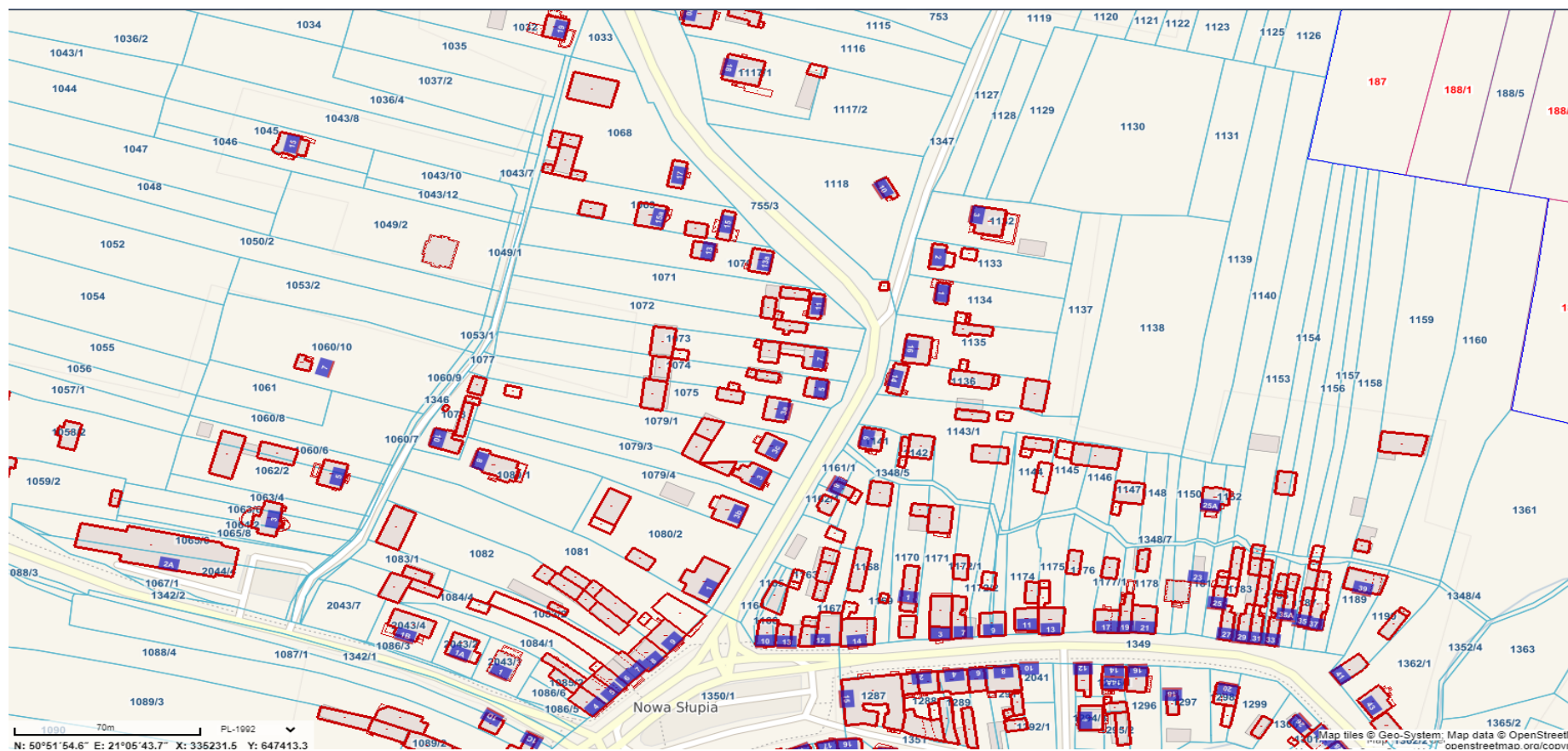
Zdzisław Dudzic

Załącznik Nr 1 do uchwały Nr IV/35/24
Rady Miejskiej w Nowej Słupi
z dnia 25 lipca 2024 r.

Przebieg dróg zaliczonych do kategorii dróg gminnych na terenie Gminy Nowa Słupia

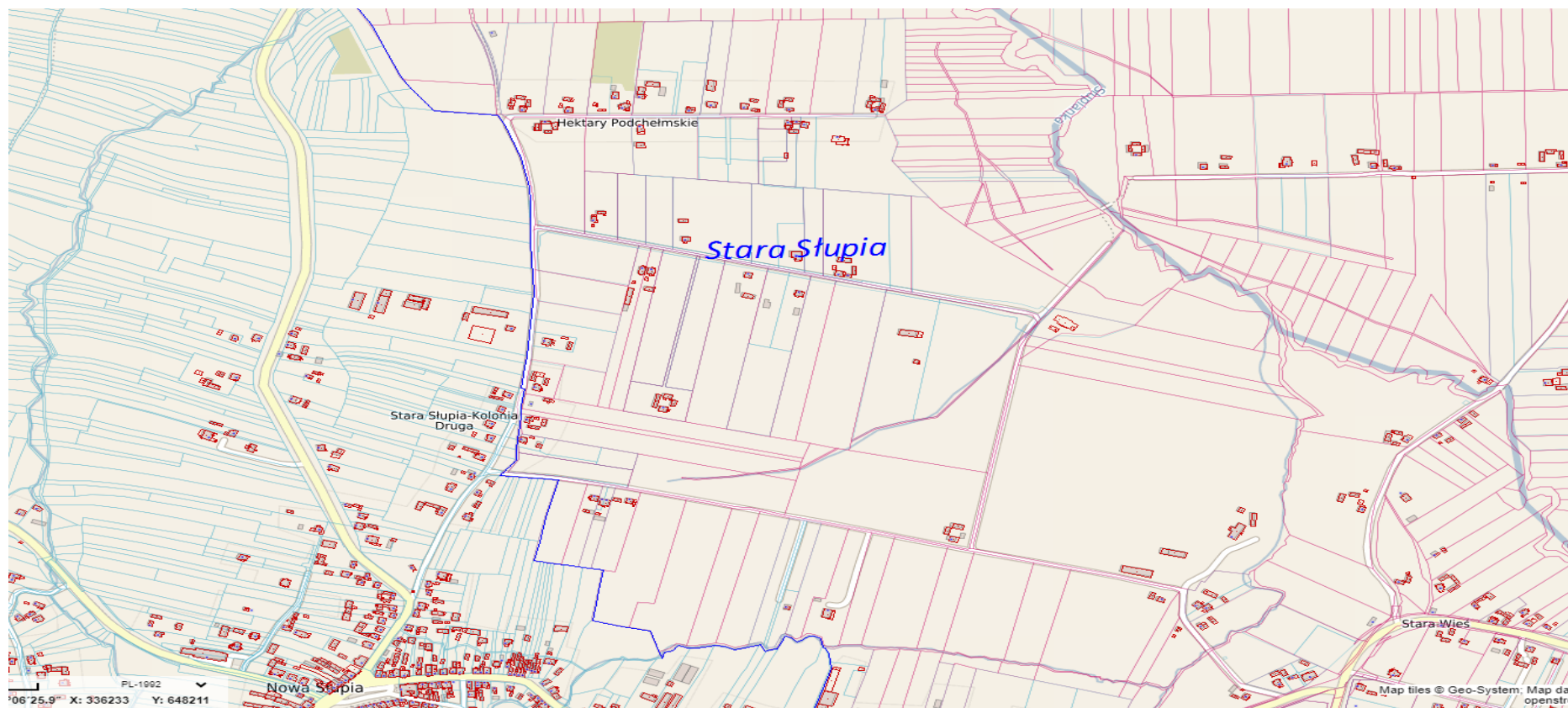
Lp.	Nazwa drogi	Przebieg drogi
1	Nowa Słupia ul. Ogrodowa	Od drogi wojewódzkiej nr 751 droga ślepa bez przejazdu
2.	Stara Słupia do oczyszczalni	Od drogi gminnej Nr 352029T w stronę oczyszczalni ścieków
3.	Nowa Słupia - SUW	Od drogi gminnej nr 352085T w stronę SUW

Załącznik Nr 2 do uchwały Nr IV/35/24
Rady Miejskiej w Nowej Słupii
z dnia 25 lipca 2024 r.



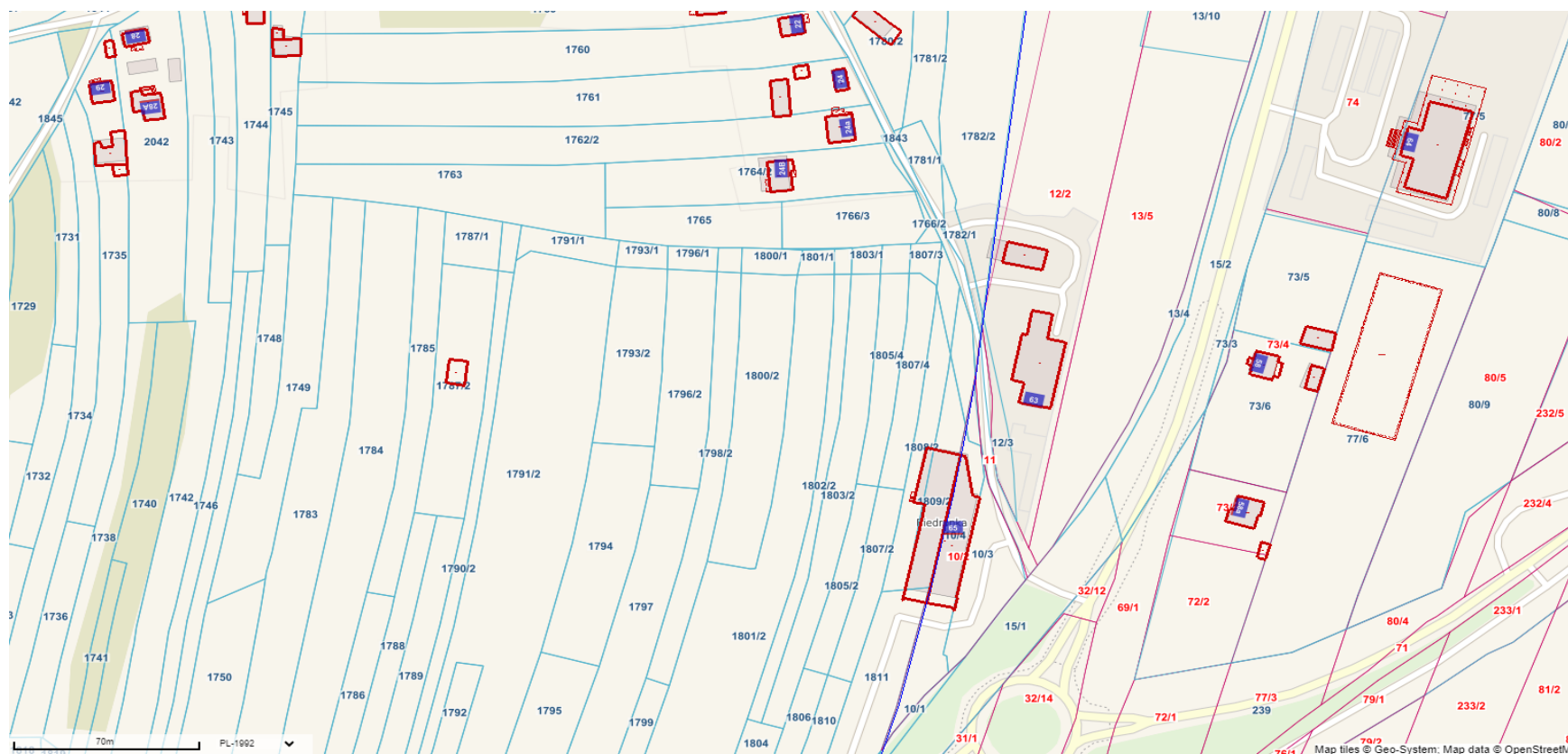
Nowa Słupia ul. Ogrodowa - oznaczona w ewidencji gruntów jako działki nr ewid. 1346, 2043/6, 2044/2, 2044/3, 1084/3, 1065/5, 1065/7, 1064/1, 1063/3, 1063/5, 1062/1, 1060/5, 1060/7, 1060/9, 1053/1, 1050/1, 1049/1, 1043/11, 1043/9, 1043/7, 1036/3, 1037/1 położona w obrębie Nowa Słupia;

Załącznik Nr 3 do uchwały Nr IV/35/24
Rady Miejskiej w Nowej Słupii
z dnia 25 lipca 2024 r.



Stara Słupia do oczyszczalni – oznaczona w ewidencji gruntów jako działki nr ewid. 99, 88/1, 94/4, 94/6, 94/8, 95/1, 96/5, 96/7, 96/9, 97/3, 97/5, 98/1, 153/1, 158/1, 159/1, 160/4, 160/6, 160/8, 161/1, 162/1, 163/1, 164/5, 164/7, 165/4, 182/1, 958/4, 958/6 położona w obrębie Stara Słupia;

Załącznik Nr 4 do uchwały Nr IV/35/24
Rady Miejskiej w Nowej Słupi
z dnia 25 lipca 2024 r.



Nowa Słupia - SUW - oznaczona w ewidencji gruntów jako działki nr ewid. 1808/1, 1766/2, 1807/3, 1805/3, 1803/1, 1802/1, 1801/1, 1800/1, 1787/1, 1790/1, 1798/1, 1796/1, 1793/1, 1791/1, 1766/1, położona w obrębie Nowa Słupia