



DZIENNIK URZĘDOWY

WOJEWÓDZTWA ŚWIĘTOKRZYSKIEGO

Kielce, dnia 11 lipca 2024 r.

Poz. 2691

ROZPORZĄDZENIE NR 5/2024 WOJEWODY ŚWIĘTOKRZYSKIEGO

z dnia 8 lipca 2024 r.

zmieniające Rozporządzenie NR 3/2024 Wojewody Świętokrzyskiego z dnia 29 lutego 2024 r. w sprawie ustanowienia strefy ochronnej ujęcia wód podziemnych w miejscowości Skowronno Dolne, gmina Pińczów, powiat pińczowski, województwo świętokrzyskie

Na podstawie art. 135 ust. 1 pkt 2, ust. 3 i 4, art. 137 ust. 1 ustawy z dnia 20 lipca 2017 r. – Prawo wodne (tekst jednolity Dz. U. z 2023 r., poz. 1478, 1688, 1890, 1963 i 2029) oraz art. 59 ust. 1 ustawy z dnia 23 stycznia 2009 r. o wojewodzie i administracji rządowej w województwie (tekst jednolity Dz. U. z 2023 r., poz. 190) zarządza się, co następuje:

§ 1. W Rozporządzeniu NR 3/2024 Wojewody Świętokrzyskiego z dnia 29 lutego 2024 r. w sprawie ustanowienia strefy ochronnej ujęcia wód podziemnych w miejscowości Skowronno Dolne, gmina Pińczów, powiat pińczowski, województwo świętokrzyskie (Dziennik Urzędowy Województwa Świętokrzyskiego z dnia 4 marca 2024 r., poz. 1099, zm. poz. 1210), wprowadza się następujące zmiany:

- 1) w § 2 ust. 5 wyraz „Górno” zastępuje się wyrazami „Skowronno Górne”,
- 2) załącznik nr 3 do Rozporządzenia, otrzymuje brzmienie określone w załączniku Nr 1 do niniejszego rozporządzenia.

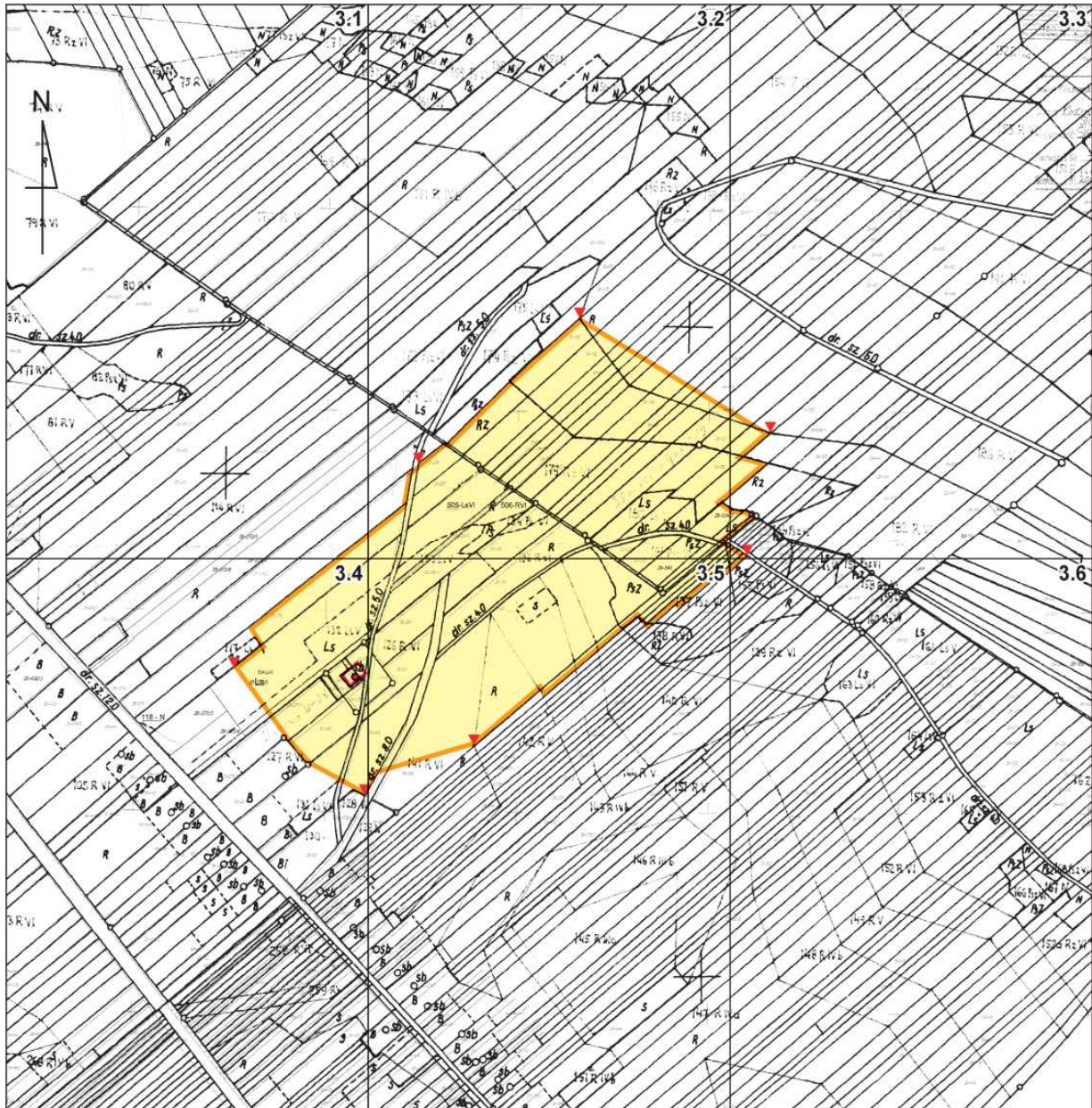
§ 2. Rozporządzenie wchodzi w życie po upływie 14 dni od dnia ogłoszenia w Dzienniku Urzędowym Województwa Świętokrzyskiego.

Wojewoda Świętokrzyski




Józef Bryk

Załącznik nr 1
do Rozporządzenia Nr 5/2024
Wojewody Świętokrzyskiego
z dnia 08-07-2024

Szczegółowy przebieg granicy terenu ochrony pośredniej strefy ochronnej ujęcia wód
podziemnych w miejscowości Skowronno Dolne



Legenda

-  - ujęcie wód podziemnych w m. Skowronno Dolne
-  - granica terenu ochrony pośredniej ujęcia wód podziemnych w m. Skowronno Dolne
-  - lokalizacja tablic informacyjnych

