



# DZIENNIK URZĘDOWY

## WOJEWÓDZTWA ŚWIĘTOKRZYSKIEGO

---

Kielce, dnia 8 listopada 2023 r.

Poz. 4272

### UCHWAŁA NR LVI/325/2023 RADY GMINY ŁĄCZNA

z dnia 30 października 2023 r.

#### **w sprawie zmiany Nr 7 Miejscowego Planu Zagospodarowania Przestrzennego obrębu nr 0002 Gózd - Gminy Łączna**

Na podstawie art. 18 ust. 2 pkt 5 ustawy z dnia 8 marca 1990r. o samorządzie gminnym (Dz. U. z 2023 r. poz. 40 ze zmianami) oraz art. 15 i art. 20 ust. 1 ustawy z dnia 27 marca 2003 r. o planowaniu i zagospodarowaniu przestrzennym (t.j. Dz. U. z 2023r. poz. 977 ze zmianami), w związku z uchwałą Rady Gminy Łączna Nr XXXIV/211/2022 z dnia 7 marca 2022r. w sprawie przystąpienia do sporządzenia zmiany Nr 7 Miejscowego Planu Zagospodarowania Przestrzennego obrębu nr 0002 Gózd - Gminy Łączna, stwierdzając, iż ustalenia planu nie naruszają Studium Uwarunkowań i Kierunków Zagospodarowania Przestrzennego Gminy Łączna przyjętego uchwałą Nr XXI/101/2016 Rady Gminy Łączna z dnia 18 lipca 2016r., Rada Gminy Łączna uchwala, co następuje:

#### **Dział I Postanowienia ogólne planu**

**§ 1. 1.** Uchwala się zmianę obowiązującego Miejscowego planu zagospodarowania przestrzennego gminy Łączna zatwierdzonego uchwałą 8/III/2004 Rady Gminy w Łącznej z dnia 6 kwietnia 2004 r. (publikacja w Dz. Urz. Woj. Świąt. Nr 85, poz. 1301 z dnia 2 czerwca 2004 r.) – w granicach nieruchomości części obrębu geodezyjnego Gózd (obręb 261003\_2\_0002) zwaną dalej „planem”. Szczegółowy przebieg granic planu określa rysunek planu, stanowiący załącznik Nr 1 do uchwały.

2. Plan składa się z części tekstowej, stanowiącej treść niniejszej uchwały oraz z poniższych załączników, będących integralną częścią uchwały:

- 1) Załącznika Nr 1 – zawierającą część graficzną planu w postaci rysunku planu stanowiącego integralną część uchwały;
- 2) Załącznika Nr 2 – rozstrzygnięcia o sposobie rozpatrzenia uwag do projektu planu wyłożonego do publicznego wglądu;
- 3) Załącznika Nr 3 – rozstrzygnięcia o sposobie realizacji, zapisanych w planie, inwestycji z zakresu infrastruktury technicznej, należących do zadań własnych gminy oraz zasadach ich finansowania, zgodnie z przepisami o finansach publicznych;
- 4) Załącznika Nr 4 – stanowiącego dane przestrzenne dla planu, w postaci dokumentu elektronicznego GML o jakich mowa w ustawie.

**§ 2.** Ilekroć w niniejszej uchwale jest mowa o:

- 1) ustawie – należy przez to rozumieć ustawę z dnia 27 marca 2003 r. o planowaniu i zagospodarowaniu przestrzennym (t.j. Dz. U. 2023 poz. 977 ze zmianami).
- 2) uchwale – należy przez to rozumieć niniejszą uchwałę Rady Gminy Łączna w sprawie zmiany

Nr 7 Miejscowego Planu Zagospodarowania Przestrzennego obrębu nr 0002 Gózd - Gminy Łączna.

- 3) planie – należy przez to rozumieć miejscowy plan zagospodarowania przestrzennego, którego ustalenia zawarte są w tekście niniejszej uchwały i na rysunku planu, o którym mowa w pkt. 4.
- 4) rysunku planu - należy przez to rozumieć rysunek miejscowego planu zagospodarowania przestrzennego ustalonego niniejszą uchwałą, przedstawiony na mapie zasadniczej, w skali 1:1000, stanowiący integralną część niniejszej uchwały.
- 5) obowiązującym planie – należy przez to rozumieć uchwałę 8/III/2004 Rady Gminy w Łącznej z dnia 6 kwietnia 2004 r. w sprawie miejscowego planu zagospodarowania przestrzennego gminy łączna (publikacja w Dz. Urz. Woj. Świąt. Nr 85, poz. 1301 z dnia 2 czerwca 2004 r.)
- 6) zmianie Nr 6 Miejscowego Planu – należy przez to rozumieć uchwałę nr XXXV/215/2022 Rady Gminy Łączna z dnia 11 kwietnia 2022 r. w sprawie zmiany Nr 6 Miejscowego Planu Zagospodarowania Przestrzennego obrębu Nr 10 Występa - Gminy Łączna (ogłoszoną w Dz.U. z 2022 r. poz. 1626 z dnia 19 kwietnia 2022 r.).
- 7) terenie – należy przez to rozumieć część obszaru objętego planem wyznaczoną na rysunku planu liniami rozgraniczającymi oraz oznaczoną symbolem literowo-cyfrowym, o określonym rodzaju przeznaczenia i zasadach zagospodarowania.
- 8) przeznaczeniu podstawowym – należy przez to rozumieć takie przeznaczenie, które przeważa na danym terenie wydzielonym w planie liniami rozgraniczającymi tzn. obejmuje nie mniej niż:
  - a) 75% powierzchni zabudowy działki budowlanej leżącej w obrębie terenu przeznaczonego w planie pod zabudowę, o ile przepisy szczegółowe dla terenów nie stanowią inaczej;
  - b) 75% powierzchni terenu nieprzeznaczonego w planie pod zabudowę.
- 9) przeznaczeniu uzupełniającym - należy przez to rozumieć rodzaje przeznaczenia terenów inne niż podstawowe, które na danym terenie wydzielonym w planie liniami rozgraniczającymi obejmuje nie więcej niż:
  - a) 25% powierzchni zabudowy działki budowlanej leżącej w obrębie terenu przeznaczonego w planie pod zabudowę, o ile przepisy szczegółowe dla terenów nie stanowią inaczej;
  - b) 25% powierzchni terenu nieprzeznaczonego w planie pod zabudowę.
- 10) liniach rozgraniczających – należy przez to rozumieć linie rozgraniczające tereny o różnym przeznaczeniu lub różnych zasadach zagospodarowania.
- 11) wysokości zabudowy – należy przez to rozumieć:
  - a) wysokość budynków mierzoną zgodnie z przepisami odrębnymi i określoną w ustaleniach szczegółowych planu;
  - b) wysokość obiektów budowlanych, które nie są budynkami, mierzoną od średniego poziomu terenu na obrysie obiektu do najwyższej położonego punktu konstrukcji tego obiektu.
- 12) przepisach odrębnych – należy przez to rozumieć przepisy obowiązujących ustaw wraz z aktami wykonawczymi, Polskie Normy oraz akty prawa miejscowego.
- 13) gminie – należy przez to rozumieć gminę Łączna.
- 14) elektrowni słonecznej – należy przez to rozumieć urządzenia lub zespół urządzeń wytwarzające energię z odnawialnych źródeł energii wykorzystujących energię promieniowania słonecznego o mocy zainstalowanej elektrycznej większej niż 500 kW wraz z urządzeniami towarzyszącymi;
- 15) magazyny energii – należy przez to rozumieć urządzenia lub zespół urządzeń o jakich mowa w przepisach odrębnych;
- 16) pasie technologicznym – należy przez to rozumieć obszar oddziaływania linii energetycznej, w którym następuje przekroczenie dopuszczalnych wartości promieniowania elektromagnetycznego oraz występują ograniczenia związane z wymaganiami eksploatacyjnymi.

### § 3. Występujące na rysunku planu oznaczenia graficzne stanowią:

1. Oznaczenia obowiązujące planu, ustalające:

- a) granice obszaru objętego planem;
- b) linie rozgraniczające tereny o różnym przeznaczeniu lub różnych zasadach zagospodarowania;
- c) przeznaczenie terenów wg symboli określonych w § 4.

2. Oznaczenia informacyjne i wynikające z przepisów odrębnych:

- a) obszar Głównego Zbiornika Wód Podziemnych nr 415 „Górna Kamienna” (na całym obszarze planu);
- b) Suchedniowsko-Oblęgorski Obszar Chronionego Krajobrazu (na całym obszarze planu);
- c) przybliżona powierzchnia terenu;
- d) strefa sanitarna 50 m i 150 m od istniejącego cmentarza;
- e) istniejący maszt telefonii komórkowej;
- f) istniejąca napowietrzna linia elektroenergetyczna WN 110kV wraz ze strefą techniczną (poza obszarem planu);
- g) Granica strefy ochronnej związanej z ograniczeniami w zabudowie oraz zagospodarowaniu i użytkowaniu terenu od urządzeń wytwarzających energię z odnawialnych źródeł energii o mocy zainstalowanej większej niż 500 kW;
- h) Projektowany pas drogi kategorii gminnej klasy dojazdowej (poza obszarem planu).

§ 4. Na rysunku planu, wyznacza się liniami rozgraniczającymi teren:

- 1) PEF – teren elektrowni słonecznej;
- 2) ZN – teren zieleni naturalnej.

§ 5. 1. Ustalenia ogólne planu wraz z ustaleniami szczegółowymi dotyczącymi poszczególnych terenów oraz zasady obsługi infrastrukturą techniczną, stanowią łącznie ustalenia planu.

2. Za zgodne z planem uznaje się budowę, rozbudowę i przebudowę sieci infrastruktury technicznej oraz obiektów i urządzeń związanych z infrastrukturą techniczną, w tym telekomunikacyjną na obszarze objętym planem, o której mowa w rozdziale 5 stosownie do warunków wynikających ze szczegółowych rozwiązań technicznych i przepisów odrębnych.

3. Zmiana przepisów odrębnych związanych z treścią ustaleń planu nie powoduje potrzeby zmiany planu, jeżeli w oczywisty sposób daje się dostosować ustalenia planu do nowego stanu prawnego, bez uszczerbku dla ich istoty.

§ 6. Granice obszaru planu zostały określone na rysunku planu i wyznaczone na podstawie uchwały Nr XXXIV/211/2022 Rady Gminy Łączna z dnia 7 marca 2022 r. w sprawie przystąpienia do sporządzenia zmiany Nr 7 Miejscowego Planu Zagospodarowania Przestrzennego obrębu 0002 Gózd – Gminy Łączna.

§ 7. Plan obejmuje obszar zlokalizowany w granicach nieruchomości części obrębu geodezyjnego Gózd (obręb 261003\_2 \_0002), gm. Łączna o powierzchni około 7,4229 ha, w granicach określonych na rysunku planu.

## **Dział II Ustalenia ogólne planu**

### **Rozdział 1. Zasady ochrony i kształtowania ładu przestrzennego**

§ 8. W celu prawidłowego kształtowania ładu przestrzennego i jego ochrony ustala się:

- 1) zakaz realizacji zabudowy w granicy działki lub w odległości 1,5 m do granicy działki;
- 2) lokalizacja zabudowy od granicy lasu - zgodnie z przepisami odrębnymi;
- 3) realizacja reklam, zgodnie z przepisami odrębnymi;
- 4) zakaz budowy ogrodzeń z prefabrykowanych elementów betonowych.
- 5) w zakresie potrzeb obronności i bezpieczeństwa państwa ustala się:
  - a) w zakresie obronności, na terenie planu obowiązują przepisy odrębne;

- b) lokalizacja obiektów budowlanych powinna odbywać się w sposób zapewniający ochronę ludności na terenach mieszkaniowych, poza planem, zgodnie z wymogami obrony cywilnej, określonymi przepisami odrębnymi.
- 6) w zakresie ochrony przeciwpożarowej ustala się:
- a) pokrycie zapotrzebowania w wodę dla celów przeciwpożarowych, zgodnie z przepisami odrębnymi, przez istniejący i rozbudowywany system zaopatrzenia w wodę;
  - b) wyposażenie nowo projektowanych sieci i przyłączy infrastruktury technicznej, zgodnie z przepisami i normami obowiązującymi w zakresie ochrony przeciwpożarowej;
  - c) drogi pożarowe muszą spełniać warunki określone w przepisach odrębnych.
- 7) nakaz zachowania równowagi wodnej przy niwelacji terenu zgodnie z przepisami odrębnymi;
- 8) na całym obszarze planu dopuszcza się zmianę niwelacji terenu z zachowaniem przepisów odrębnych w tym zakresie, w tym związanych z ochroną przyrody;
- 9) nakaz stosowania zasad projektowania uniwersalnego na całym obszarze planu, jeśli wynikać to będzie z wymogów zawartych w przepisach odrębnych.

## **Rozdział 2. Zasady ochrony środowiska, przyrody i krajobrazu**

**§ 9.** W zakresie stanu środowiska i form ochrony przyrody:

Obszar objęty planem objęty jest obszarowymi formami ochrony przyrody tj. położony jest w całości w Suchedniowsko - Oblęgarskim Obszarze Chronionego Krajobrazu, na terenie którego obowiązują zasady ochrony wynikające z przepisów odrębnych;

**§ 10.** W celu ochrony środowiska na obszarze objętym planem ustala się:

- 1) zakaz lokalizacji przedsięwzięć mogących zawsze znacząco oddziaływać na środowisko w rozumieniu przepisów odrębnych, za wyjątkiem sieci, urządzeń i obiektów związanych z infrastrukturą techniczną i komunikacyjną oraz przeznaczenia terenu oznaczonego symbolem PEF o jakim mowa w ustaleniach szczegółowych planu;
- 2) nakaz odprowadzania wód opadowych lub roztopowych z utwardzonych powierzchni powierzchniowo w terenie planu i zgodnie z przepisami odrębnymi;
- 3) nakaz pozostawienia istniejących zadrzewień i zakrzewień, jakie występują na terenach w obszarze planu na wyodrębnionym terenie oznaczonym symbolem 1ZN w ilości minimum 80%;
- 4) dla cieków wodnych i rowów melioracyjnych:
  - a) zakaz ich zasypywania;
  - b) obowiązek zachowania 1,5 m obszaru wolnego od zabudowy oraz lokalizowania ogrodzeń i nasadzeń zieleni wysokiej w celu umożliwienia prac konserwacyjnych odpowiednim służbom melioracyjnym, dostępu do wody w ramach powszechnego korzystania z wód, a także ochrony otuliny biologicznej cieków.
- 5) nakaz zdejmowania warstwy humusu przy realizacji inwestycji z wykorzystaniem go do realizacji terenów zieleni zgodnie z przepisami odrębnymi w zakresie prawa ochrony środowiska;
- 6) nakaz wykorzystywania ziemi, przemieszczanej w trakcie realizacji inwestycji, do prac związanych z niwelacją terenu, zgodnie z obowiązującymi przepisami z zakresu gospodarki odpadami;
- 7) zakaz zmiany istniejącego ukształtowania terenu powodującego naruszenie stosunków wodnych ze szkodą dla nieruchomości sąsiednich;
- 8) ochronę zasobów wód podziemnych z uwagi na położenie obszaru planu w granicach głównych zbiorników wód podziemnych poprzez kompleksowe rozwiązanie gospodarki wodno-ściekowej, przy uwzględnieniu zasad ochrony wynikających z przepisów odrębnych.
- 9) nakaz stosowanie rozwiązań technicznych mogących stanowić barierę migracji małych zwierząt.

§ 11. Teren objęty ustaleniami planu położony jest w obrębie Głównego Zbiornika Wód Podziemnych GZWP Nr 415 "Górna Kamienna" w obrębie, którego obowiązują przepisy odrębne oraz wprowadza się następujące zasady ochrony:

- 1) zakaz budowy ujęć wód podziemnych do celów nie związanych z zaopatrzeniem w wodę ludności lub produkcją żywności.
- 2) zakaz prowadzenia rurociągów transportujących substancje ropopochodne mogące zanieczyścić wody podziemne, z wyjątkiem infrastruktury sieci, obiektów i urządzeń kanalizacji deszczowej, realizowanej zgodnie z przepisami odrębnymi.
- 3) nakaz stosowania odpowiednich zabezpieczeń przed przenikaniem zanieczyszczeń do wód podziemnych, zgodnie z przepisami odrębnymi.

### **Rozdział 3. Zasady kształtowania krajobrazu**

§ 12. Ustala się nakaz ochrony krajobrazu poprzez realizację ustaleń planu zgodnie z działem III „Ustalenia szczegółowe planu” uchwały oraz zachowanie istniejącej zieleni zgodnie z ustaleniami §10 punkt 3.

### **Rozdział 4. Zasady ochrony dziedzictwa kulturowego i zabytków, w tym krajobrazów kulturowych, oraz dóbr kultury współczesnej**

§ 13. 1. Nie ustala się zasad ochrony dziedzictwa kulturowego i zabytków oraz dóbr kultury współczesnej ze względu na fakt, że na obszarze objętym planem nie ma obiektów zabytkowych wpisanych do rejestru zabytków bądź uznanych za parki kulturowe, a także innych o cechach zabytkowych, przewidzianych do ochrony. Nie występują również dobra kultury współczesnej wymagające szczególnej ochrony.

2. Na terenie objętym planem nie występują też strefy ochrony archeologicznej.

3. W razie odkrycia w toku robót ziemnych przedmiotu, co do którego istniałoby przypuszczenie, że jest on zabytkiem, sposób postępowania określają przepisy ustawy z dnia 23 lipca 2003 r. o ochronie zabytków i opiece nad zabytkami.

### **Rozdział 5. Zasady modernizacji, rozbudowy i budowy systemów komunikacji i infrastruktury technicznej, wymagania wynikające z potrzeb kształtowania przestrzeni publicznych**

§ 14. 1. Teren planu bezpośrednio łączyć się będzie z zewnętrznym układem komunikacyjnym poprzez drogi we władaniu gminy znajdujących się na działce o numerze ewidencyjnym 183/3 (obręb 0002 Gózd) oraz działce o numerze ewidencyjnym 213 (obręb 0013 Zalezianka) posiadające dostęp do dróg publicznych określonych w zmianie nr 6 Miejscowego Planu, oznaczonych symbolem KDD.4 (droga gminna) oraz KDL.2 (droga powiatowa).

2. Ustala się możliwość realizacji dojazdów, na całym obszarze planu, zgodnie z przepisami odrębnymi.

§ 15. 1. W zakresie uzbrojenia terenu ustala się:

- 1) brak potrzeb z zakresu zaopatrzenia w wodę;
- 2) brak potrzeb z zakresu obsługi gospodarki ściekowej;
- 3) zasilanie w energię elektryczną poprzez:
  - a) system elektroenergetyczny stanowiący linie elektroenergetyczne istniejące, tj. odcinki linii napowietrznych 15 kV poza obszarem planu;
  - b) zasilanie terenów objętych planem z istniejących (poza planem) i projektowanych sieci średniego napięcia i niskiego napięcia poprzez możliwość modernizacji lub rozbudowy istniejących urządzeń elektroenergetycznych z zachowaniem warunków określonych w przepisach odrębnych;
  - c) projektowane nowe przyłącza energetyczne oraz zmiany przebiegu istniejących już sieci a także nowe projektowane sieci należy wykonać zgodnie z warunkami uzyskanymi w trybie przepisów odrębnych;
  - d) dopuszcza się i promuje prowadzenie w ziemi układu zasilania na obszarze planu w zakresie linii niskiego napięcia i średniego napięcia 15kV;
  - e) nowe stacje transformatorowe, lokalizować w sposób bezkolizyjny z innymi obiektami budowlanymi;

- f) plan określa orientacyjne zasady zaopatrzenia w energię elektryczną, wymagającą uściślenia w projekcie budowlanym układu zasilania, sporządzonym zgodnie z przepisami odrębnymi;
- 4) brak potrzeb z zakresu zaopatrzenia w gaz;
- 5) brak potrzeb z zakresu zaopatrzenia w ciepło;
- 6) obsługę telekomunikacyjną poprzez: łączność telefoniczną i internetową w granicach planu z istniejącej poza planem i projektowanej sieci telekomunikacyjnej, oraz urządzeń telefonii komórkowej, w sposób określony w przepisach odrębnych.

3. Na całym obszarze planu dopuszcza się zachowanie, remonty, przebudowę i rozbudowę sieci infrastruktury technicznej.

4. Na terenie planu dopuszcza się wydzielenie działek o powierzchni do 100 m<sup>2</sup> pod obiekty infrastruktury technicznej i sytuowanie tych działek z zapewnieniem dostępu z dróg publicznych, w tym pośrednio, zgodnie z przepisami odrębnymi.

§ 16. Wymagań wynikających z potrzeb kształtowania przestrzeni ogólnodostępnych nie ustala się ze względu na brak terenów spełniających warunki przestrzeni publicznych, o których mowa w przepisach odrębnych z zakresu planowania przestrzennego.

**Rozdział 6. Granice i sposoby zagospodarowania terenów lub obiektów podlegających ochronie, ustalonych na podstawie odrębnych przepisów, w tym terenów górniczych, a także obszarów szczególnego zagrożenia powodzią, obszarów osuwania się mas ziemnych, krajobrazów priorytetowych określonych w audycie krajobrazowym oraz w planach zagospodarowania przestrzennego województwa.**

§ 17. 1. Obszar objęty planem znajduje się poza terenami objętymi ochroną wyznaczonymi na podstawie przepisów odrębnych, w szczególności poza:

- a) terenami szczególnego zagrożenia powodzią;
- b) terenami udokumentowanych złóż kopalin mineralnych i granicami terenów górniczych;
- c) stref ochronnych ujęć wód głębinowych;
- d) terenami zagrożonymi erozją i osuwaniem się mas ziemnych.

2. Teren objęty ustaleniami planu położony jest w obrębie obszarów chronionych na podstawie przepisów o ochronie przyrody – zgodnie z ustaleniami w § 9.

3. W granicach obszaru objętego planem nie występują uwarunkowania (brak sporządzonego audytu krajobrazowego dla województwa świętokrzyskiego) stanowiące podstawę określenia ustaleń w zakresie krajobrazów priorytetowych określonych w audycie krajobrazowym oraz w planie zagospodarowania przestrzennego województwa świętokrzyskiego.

**Rozdział 7. Szczegółowe zasady i warunki scalania i podziału nieruchomości**

§ 18. 1. Plan nie ustala granic obszarów wymagających scaleń i podziałów nieruchomości.

2. Podziały i łączenie nieruchomości należy prowadzić zgodnie z przepisami odrębnymi dotyczącymi gospodarki nieruchomościami.

3. Ustala się parametry dla nowo wydzielanych działek w wyniku podziału nieruchomości:

- 1) minimalne wielkości nowo wydzielonych działek:
- a) dla terenu PEF - 2000 m<sup>2</sup>;
- b) dla terenu ZN – nie określa się, obowiązują przepisy odrębne.
- 2) minimalną szerokość frontu nowo wydzielonych działek:
- a) dla terenu PEF - 30 m;
- b) dla terenu ZN – nie określa się.

4. Kąt położenia granic nowo wydzielanych działek w stosunku do pasa drogowego w przedziale 60-90 stopni z możliwością odstępiania od tej zasady w przypadku działek narożnych i innych, dla których zastosowanie ogólnych zasad nie jest możliwe.

5. Ustalone w ust. 3 minimalne wielkości działek nie obowiązują w przypadku dokonywania podziałów pod drogi, ulice, place, parkingi, urządzenia i obiekty infrastruktury technicznej oraz jeśli mają na celu regulację stanu faktycznego na gruncie, a także podziałów mających na celu powiększenie działek sąsiednich.

#### **Rozdział 8. Szczególne warunki zagospodarowania terenów oraz ograniczeń w ich użytkowaniu, w tym zakazy zabudowy**

**§ 19.** W zakresie szczególnych warunków zagospodarowania terenów oraz ograniczeń w ich użytkowaniu, w tym zakazów zabudowy ustala się:

- 1) Strefę ochronną związaną z ograniczeniami w zabudowie oraz zagospodarowaniu i użytkowaniu terenu od urządzeń wytwarzających energię z odnawialnych źródeł energii o mocy zainstalowanej większej niż 500 kW, której przebieg jest tożsamy z liniami rozgraniczającymi teren PEF, w zasięgu której:
  - a) obowiązuje zakaz lokalizacji budynków z pomieszczeniami przeznaczonymi na stały lub czasowy pobyt ludzi;
  - b) pozostałe ustalenia zgodnie z działem II „Ustalenia ogólne” i działem III „Ustalenia szczegółowe planu” uchwały.
- 2) Przy lokalizacji nowych instalacji fotowoltaicznych (elektrowni słonecznej) należy zapewnić w trakcie budowy, użytkowania/eksploatacji zachowanie odległości od osi linii elektroenergetycznych, będących częścią sieci dystrybucyjnej energii elektrycznej, zgodnie z ustaleniami pktu 3.
- 3) Ustala się odległości lokalizacji poszczególnych instalacji fotowoltaicznych od osi istniejących i projektowanych linii elektroenergetycznych dystrybucyjnych, w poziomie nie mniejsze niż:
  - dla linii napowietrznych WN110kV – 11,0 m po każdej stronie od osi linii,
  - dla linii napowietrznych SN – 7,0 m po każdej ze stron od osi linii,
  - dla linii napowietrznych nn0,4kV – 3,50 m po każdej stronie od osi linii,
  - dla linii kablowych SN i nn – 0,7 m po każdej ze stron od osi linii,
  - dla linii kablowych WN – 1,5 m po każdej ze stron od osi linii.
- 4) W pasach technologicznych obowiązuje w szczególności zakaz sytuowania instalacji fotowoltaicznych, sadzenia roślinności wysokiej oraz o rozbudowanym systemie korzeniowym, w tym obowiązuje szerokość pasa wycinki podstawowej drzew na trasie linii, zgodnie z przepisami odrębnymi.
- 5) Dla zapewnienia bezpieczeństwa przeciwpożarowego oraz ochrony przed promieniowaniem i hałasem od istniejących i projektowanych stacji transformatorowych 15/0,4 kV i/lub 15/0,8 kV, zabudowę kubaturową należy lokalizować w odległościach nie mniejszych niż 5,0 m od obrysu stacji transformatorowej oraz zgodnie z przepisami odrębnymi.
- 6) Dla pozostałych urządzeń i obiektów infrastruktury technicznej, w tym związanych z telekomunikacją istniejących i/lub projektowanych w ramach ustaleń i dopuszczenia w przedmiotowym planie obowiązują strefy techniczne, pasy technologiczne i strefy kontrolowane wynikające z przepisów odrębnych.
- 7) Strefę sanitarną 50 m i 150 m od cmentarza czynnego, w zasięgu których obowiązują zakazy wynikające z przepisów odrębnych.

#### **Rozdział 9. Sposób i termin tymczasowego zagospodarowania, urządzania i użytkowania terenów.**

**§ 20.** Do czasu realizacji docelowego przeznaczenia, określonego w planie, dopuszcza się wyłącznie użytkowanie terenu zgodne z jego dotychczasową funkcją.

### Dział III. Ustalenia szczegółowe planu

**Przeznaczenie terenów, zasady ich zabudowy i zagospodarowania, parametry i wskaźniki kształtowania intensywności zabudowy. Stawki procentowe, służące naliczeniu opłaty, o której mowa w art. 36 ust. 4 ustawy.**

§ 21. 1. Wyznacza się teren elektrowni słonecznej o powierzchni ok. 6,8269 ha oznaczony na rysunku planu symbolem PEF o przeznaczeniu:

- 1) podstawowym: teren elektrowni słonecznej
- 2) uzupełniającym: teren zieleni naturalnej, teren zieleni urządzonej.
- 3) w ramach przeznaczenia, o którym mowa w pkt 1 i 2, dopuszcza się:
  - a) wiaty;
  - b) dojścia, dojazdy;
  - c) parkingi;
  - d) obiekty, sieci i urządzenia infrastruktury technicznej;
  - e) magazyny energii.

2. Dla terenów, o których mowa w ust. 1, ustala się następujące zasady ich zabudowy i zagospodarowania:

- 1) minimalny wskaźnik intensywności zabudowy - 0,01;
- 2) maksymalny wskaźnik intensywności zabudowy: 0,9;
- 3) maksymalna powierzchnia zabudowy: 90%;
- 4) minimalny udział powierzchni biologicznie czynnej: 65%;
- 5) maksymalna wysokość zabudowy – 5 m, przy czym parametr nie dotyczy budowli i urządzeń celu publicznego z zakresu infrastruktury technicznej, w tym łączności;
- 6) geometria dachów o dowolnej formie i kącie nachylenia;
- 7) obsługa komunikacyjna teren poprzez drogi we władaniu gminy znajdujące się na działce o numerze ewidencyjnym 183/3 (obręb 0002 Gózd) oraz działce o numerze ewidencyjnym 213 (obręb 0013 Zalezianka) posiadające dostęp do dróg publicznych określonych w zmianie nr 6 Miejscowego Planu, oznaczonych symbolem KDD.4 (droga gminna) oraz KDL.2 (droga powiatowa);
- 8) nieprzekraczalne linie zabudowy – nie ustala się; lokalizacja obiektów budowlanych zgodnie z przepisami odrębnymi, w tym w zakresie prawa budowlanego oraz zgodnie z ustaleniami planu.

3. Dla terenów, o których mowa w ust. 1, ustala się stawkę procentową służącą naliczeniu opłaty, o której mowa w art. 36 ust. 4 ustawy, w wysokości 30%.

§ 22. 1. Wyznacza się teren zieleni naturalnej, o powierzchni ok. 0,5960 ha oznaczony na rysunku planu symbolami: ZN o przeznaczeniu:

- 1) podstawowym: teren zieleni naturalnej;
- 2) w ramach przeznaczenia podstawowego dopuszcza się:
  - a) obiekty, urządzenia i sieci infrastruktury technicznej;
  - b) rowy odwadniające, przepusty;
  - c) dojścia i dojazdy.

2. Dla terenu, o którym mowa w ust.1:

- 1) ustala się zakaz realizacji zabudowy kubaturowej;
- 2) zachowanie istniejących śródpolnych zadrzewień i zakrzewień oraz zieleni łąkowej z uwzględnieniem ppktu 3 poniżej;



3) dopuszcza się realizację dojazdów do terenu oznaczonego w planie symbolem PEF z jednoczesnym wymogiem zachowania minimum 80% istniejącej zieleni wysokiej oraz z zachowaniem ograniczeń wynikających z przepisów odrębnych.

3. Dla terenów, o których mowa w ust. 1, ustala się stawkę procentową służącą naliczaniu opłaty, o której mowa w art. 36 ust. 4 ustawy, w wysokości 2%.

#### **Dział IV Postanowienia końcowe planu**

§ 23. W zakresie uregulowanym niniejszą uchwałą tracą moc ustalenia Miejscowego Planu Zagospodarowania Przestrzennego Gminy Łączna, zatwierdzonego uchwałą Nr 8/III/2004 Rady Gminy w Łącznej z dnia 6 kwietnia 2004 r. (publikacja w Dz. Urz. Woj. Święt. Nr 85, poz. 1301 z dnia 2 czerwca 2004 r.) w części dotyczącej obszaru objętego niniejszą uchwałą.

§ 24. Wykonanie uchwały powierza się Wójtowi Gminy Łączna.

§ 25. Uchwała podlega ogłoszeniu w Dzienniku Urzędowym Województwa Świętokrzyskiego.

§ 26. Uchwała wchodzi w życie po upływie 14 dni od dnia jej ogłoszenia.

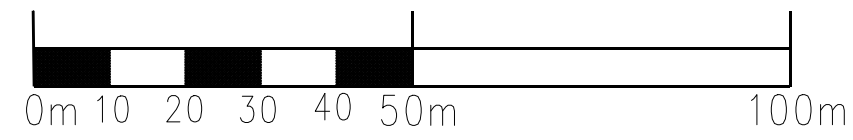
Przewodnicząca Rady Gminy

**Monika Pająk**



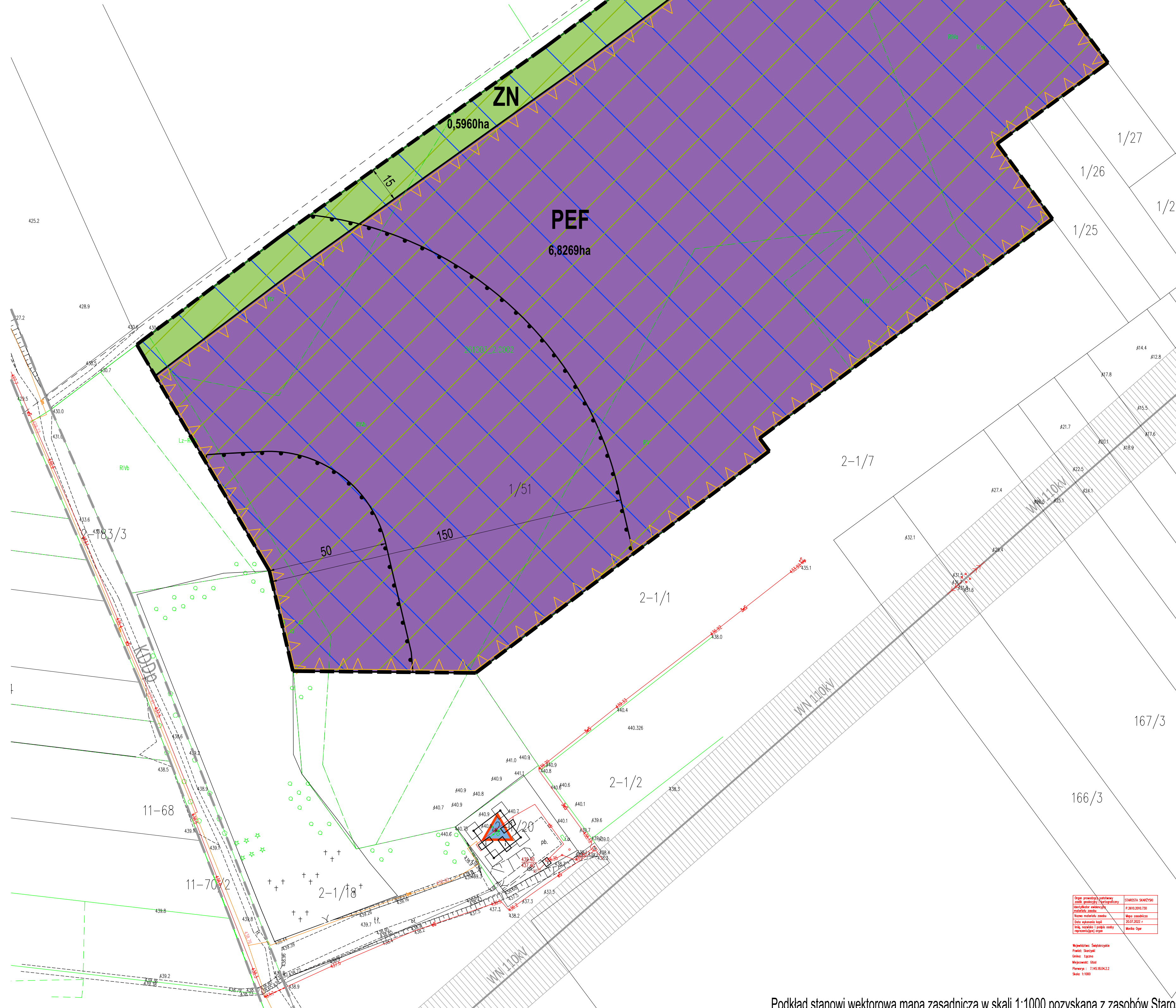
# ZMIANA NR 7 MIEJSCOWEGO PLANU ZAGOSPODAROWANIA PRZESTRZENNEGO OBRĘBU NR 0002 GÓZD - GMINY ŁĄCZNA

Skala 1:1000  
Układ współrzędnych 2000 (strefa VII)

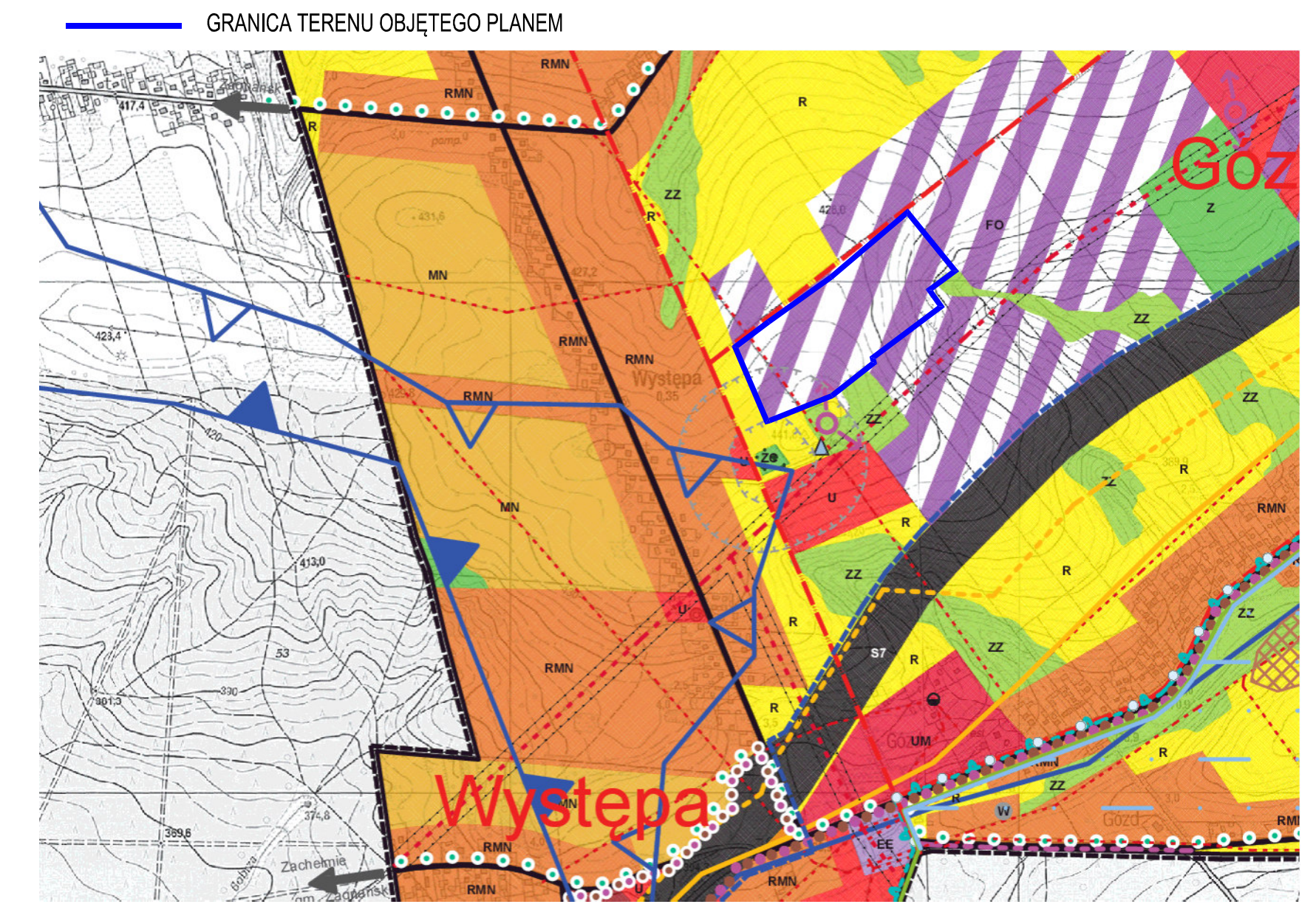


## ZAŁĄCZNIK NR 1

do Uchwały Nr ..... Rady Gminy Łączna z dnia ..... 2023r.



Wyrys z Studium Uwarunkowań i Kierunków Zagospodarowania Przestrzennego Gminy Łączna przyjętego Uchwałą Nr XXI/101/2016 Rady Gminy Łączna z dnia 18.07.2016 r.  
Skala 1: 10000



## LEGENDA

### USTALENIA OBOWIĄZUJĄCE PLANU:

- GRANICA OBSZARU OBJĘTEGO PLANEM
- LINIE ROZGRANICZAJĄCE TERENY O RÓŻNYM PRZEZNACZENIU LUB RÓŻNYCH ZASADACH ZAGOSPODAROWANIA

- PEF** TEREN ELEKTROWNI SŁONECZNEJ
- ZN** TEREN ZIELENI NATURALNEJ

### OZNACZENIA INFORMACYJNE I WYNIKAJĄCE Z PRZEPISÓW ODREBNYCH

- OBSZAR GŁÓWNEGO ZBIORNIKA WÓD PODZIEMNYCH Nr 415 "GÓRNA KAMIENNA" (NA CAŁYM OBSZARZE PLANU)
- SUCHEDIŃSKO- OBLĘGORSKI OBSZAR CHRONIONEGO KRAJOBRAZU (NA CAŁYM OBSZARZE PLANU)
- 1,1877ha** PRZYBLIŻONA POWIERZCHNIA TERENU
- STREFA SANITARNA 50m I 150m OD ISTNIEJĄCEGO CMENTARZA
- ISTNIEJĄCY MASZT TELEFONII KOMÓRKOWEJ
- ISTNIEJĄCA NAPOWIETRZNA LINIA ELEKTROENERGETYCZNA WN 110kV WRAZ ZE STREFĄ TECHNICZNĄ (POZA OBSZAREM PLANU)
- GRANICA STREFY OCHRONNEJ ZWIĄZANEJ Z OGRANICZENIAMI W ZABUDOWIE ORAZ ZAGOSPODAROWANIU I UŻYTKOWANIU TERENU OD URZĄDZEŃ WYTWARZAJĄCYCH ENERGIĘ Z ODNAWIALNYCH ŹRÓDEŁ ENERGI O MOCY ZAINSTALOWANEJ WIĘKSZEJ NIŻ 500 kW
- KDDp PROJEKTOWANY PAS DROGI KATEGORII GMINNEJ KLASY DOJAZDOWEJ (POZA OBSZAREM PLANU)

- PODZIAŁ ADMINISTRACYJNY
- GRANICE SOŁECTW I NAZWY SOŁECTW
- USTALENIA FUNKCJONALNE
- OBSZAR CMENTARZA WRAZ ZE STREFĄ 50M ORAZ 150M
  - OBSZAR LOKALIZACJI ODNAWIALNYCH ŹRÓDEŁ ENERGII - FARMY FOTOWOLTAICZNEJ
- OZNACZENIA INFRASTRUKTURY TECHNICZNEJ
- ISTNIEJĄCA LINIA ELEKTROENERGETYCZNA 110 kV WRAZ ZE STREFĄ TECHNICZNĄ
  - ISTNIEJĄCE LINIE ELEKTROENERGETYCZNE 15 kV
  - ISTNIEJĄCE MASZTY TELEFONII KOMÓRKOWEJ
- OZNACZENIA OBSZARÓW I TERENÓW CHRONIONYCH
- GRANICA OTULINY S-OPK
  - GRANICA GŁÓWNEGO ZBIORNIKA WÓD PODZIEMNYCH GZWP NR 415 "GÓRNA KAMIENNA"

### Opracowanie:

#### Zespół autorski planu:

mgr inż. architekt Karol Skuza      Główny projektant

uprawniony do wykonywania zawodu urbanisty na terytorium RP uzyskane na podstawie art. 5 pkt 3 ustawy z dnia 27 marca 2003 r. o planowaniu i zagospodarowaniu przestrzennym (Dz. U. z 2020 r. poz. 293 ze zmianami) nr KT-332.  
St. URBANIŚCI POLSCY Nr KR-04.

mgr inż. Edyta Tarasiuk      Projektant  
mgr inż. architekt Hubert Grabowski      Asystent projektanta

**ARCHíplaneo** 25-553 KIELCE, UL. KLONOWA 55 Iokal 4-5  
TEL. KONTAKT.: 502 333 392, 502 109 118  
E-MAIL: archiplaneo@onet.eu, www.archiplaneo.pl

Podkład stanowi wektorowa mapa zasadnicza w skali 1:1000 pozyskana z zasobów Starostwa powiatowego w Skarżysku Kamiennej



Załącznik Nr 2 do uchwały Nr LVI/325/2023  
Rady Gminy Łączna  
z dnia 30 października 2023 r.

**Rozstrzygnięcie Rady Gminy Łączna o sposobie rozpatrzenia uwag wniesionych do wyłożonej do publicznego wglądu projektu zmiany Nr 7 Miejscowego Planu Zagospodarowania Przestrzennego obrębu nr 0002 Gózd - Gminy Łączna**

Na podstawie art. 20 ust. 1 ustawy z dnia 27 marca 2003 r. o planowaniu i zagospodarowaniu przestrzennym (t.j. Dz. U. z 2023 r. poz. 977 ze zmianami) Rada Gminy Łączna rozstrzyga, co następuje:

1. W okresie wyłożenia projektu zmiany Nr 7 Miejscowego Planu Zagospodarowania Przestrzennego obrębu nr 0002 Gózd - Gminy Łączna,

od dnia od 12.07.2023 r. do 02.08.2023 r., z terminem na składanie uwag do dnia 23.08.2023 r. – **uwagi nie wpłynęły.**

2. W związku z brakiem uwag do projektu zmiany Nr 7 Miejscowego Planu Zagospodarowania Przestrzennego obrębu nr 0002 Gózd - Gminy Łączna, wyłożonego do publicznego wglądu wraz z prognozą oddziaływania na środowisko, nie rozstrzyga się o sposobie ich rozpatrzenia.

Załącznik Nr 3 do uchwały Nr LVI/325/2023  
Rady Gminy Łączna  
z dnia 30 października 2023 r.

**Rozstrzygnięcie Rady Gminy Łączna o sposobie realizacji, zapisanych w planie, inwestycji z zakresu infrastruktury technicznej, należących do zadań własnych gminy oraz zasadach ich finansowania, zgodnie z przepisami o finansach publicznych.**

Na podstawie art. 20 ust. 1 ustawy z dnia 27 marca 2003 r. o planowaniu i zagospodarowaniu przestrzennym (t.j. Dz.U.2023.977 ze zmianami) Rada Gminy Łączna rozstrzyga, co następuje:

**§ 1.** Inwestycje z zakresu infrastruktury technicznej, zapisane w niniejszym planie obejmują w szczególności realizację sieci infrastruktury technicznej i/lub z zakresu łączności wraz z niezbędnymi urządzeniami w liniach rozgraniczających.

**§ 2.** 1. Realizacja inwestycji, określonych w § 1, przebiegać będzie zgodnie z obowiązującymi przepisami, w tym dotyczącymi: prawa budowlanego, zamówień publicznych, samorządu gminnego, gospodarki komunalnej i ochrony środowiska.

2. Sposób realizacji inwestycji, określonych w § 1, może ulegać modyfikacji.

3. Inwestycje z zakresu przesyłania i dystrybucji paliw gazowych, energii elektrycznej lub ciepła realizowane będą w sposób określony w aktualnie obowiązujących przepisach odrębnych.

4. Realizacja i finansowanie inwestycji w zakresie infrastruktury technicznej, niewyszczególnionych w § 1, jest przedmiotem umowy zainteresowanych stron.

**§ 3.** 1. Zadania własne gminy w zakresie gminnych dróg publicznych oraz utrzymania czystości i porządku finansowane w przedmiotowym planie nie występują.

2. Zadania własne gminy z zakresu wodociągów, kanalizacji, usuwania i oczyszczania ścieków komunalnych finansowane będą na podstawie aktualnie obowiązujących przepisów ustawy o zbiorowym zaopatrzeniu w wodę i zbiorowym odprowadzaniu ścieków z budżetu gminy oraz ze źródeł zewnętrznych w tym m.in. środków własnych przedsiębiorstw komunalnych oraz dotacji z funduszy ochrony środowiska i funduszy unijnych, kredytów, pożyczek lub na podstawie umów z innymi podmiotami.

3. Zadania z zakresu budowy sieci energetycznych i gazowych finansowane będą na podstawie aktualnie obowiązujących przepisów odrębnych.

Załącznik Nr 4 do uchwały Nr LVI/325/2023

Rady Gminy Łączna

z dnia 30 października 2023 r.

Zalacznik4.xml

**Dane przestrzenne, o których mowa w art. 67a ust. 3 i 5 ustawy z dnia 27 marca 2003 r. o planowaniu i zagospodarowaniu przestrzennym (j.t. Dz.U. z 2020 r. poz. 293 z późn. zm.) ujawnione zostaną po kliknięciu w ikonę**