



# DZIENNIK URZĘDOWY

## WOJEWÓDZTWA ŚWIĘTOKRZYSKIEGO

---

Kielce, dnia 14 września 2023 r.

Poz. 3671

### UCHWAŁA NR LXVIII/636/23 RADY MIEJSKIEJ W MORAWICY

z dnia 27 sierpnia 2023 r.

#### **w sprawie zaliczenia dróg wewnętrznych do kategorii dróg gminnych oraz ustalenia ich przebiegu**

Na podstawie art. 7 ust. 1 pkt 2, art. 18 ust. 2 pkt 15, art. 41 ust. 1 i art. 42 ustawy z dnia 8 marca 1990 r. o samorządzie gminnym (t.j. Dz.U. z 2023 r. poz. 40; zm.: Dz. U. z 2023 r. poz. 572) oraz art. 7 ust. 1, 2 i 3 ustawy z dnia 21 marca 1985 r. o drogach publicznych (t.j. Dz.U. 2023 poz. 645; zm. Dz. U. z 2023 r. poz. 760 i poz. 1193) Rada Miejska w Morawicy, po zasięgnięciu opinii Zarządu Powiatu Kieleckiego uchwała, co następuje:

#### **§ 1. Zaliczyć do kategorii dróg gminnych następujące drogi na terenie Miasta i Gminy Morawica:**

- 1) drogę wewnętrzną oznaczoną w operacji ewidencji gruntów jako działki o numerze ewidencyjnym 997/12 , 997/14, 1400/4 w Brzezinach ul. mjr. Skowrona odcinek od km 0+000 do km 0+346;
- 2) drogę wewnętrzną oznaczoną w operacji ewidencji gruntów jako działki o numerze ewidencyjnym 83, 116/3 w miejscowości Radomice ul. Dąbrówka odcinek od km 0+000 do km 0+200;
- 3) drogę wewnętrzną oznaczoną w operacji ewidencji gruntów jako działka o numerze ewidencyjnym 224/576 w miejscowości Bilcza ul. Jesienna odcinek od km 0+000 do km 0+105;
- 4) drogę wewnętrzną oznaczoną w operacji ewidencji gruntów jako działka o numerze ewidencyjnym 224/565 w miejscowości Bilcza ul. Letnia odcinek od km 0+000 do km 0+140;
- 5) drogę wewnętrzną oznaczoną w operacji ewidencji gruntów jako działka o numerze ewidencyjnym 124 w miejscowości Chmielowice ul. Boczna odcinek od km 0+000 do km 0+ 245;
- 6) drogę wewnętrzną oznaczoną w operacji ewidencji gruntów jako działki o numerze ewidencyjnym 137, 865/1, 866/15, 866/17 w miejscowości Brzeziny ul. Hoża odcinek od km 0+000 do km 0+ 428 7 )
- 7) drogę wewnętrzną oznaczoną w operacji ewidencji gruntów jako działka o numerze ewidencyjnym 255 w miejscowości Łabędziów ul. Pod Lasem odcinek od km 0+000 do km 0+ 131;
- 8) drogę wewnętrzną oznaczoną w operacji ewidencji gruntów jako działki o numerze ewidencyjnym 145, 876, 875/7, 874/9, 873/12, 872/14, 871/18, 870/15, 869/29, 868/18, 867/16, 866/17 865/3 ul. Słoneczna w miejscowości Brzeziny odcinek od km 0+000 do km 0+ 750
- 9) drogę wewnętrzną oznaczoną w operacji ewidencji gruntów jako działki o numerze ewidencyjnym 241, 242, 243/3 ul. Dąbie w miejscowości Zbrza odcinek od km 0+000 do km 0+ 675.

**§ 2. Przebieg dróg wymienionych w § 1 oznaczono w załączniku do niniejszej uchwały.**

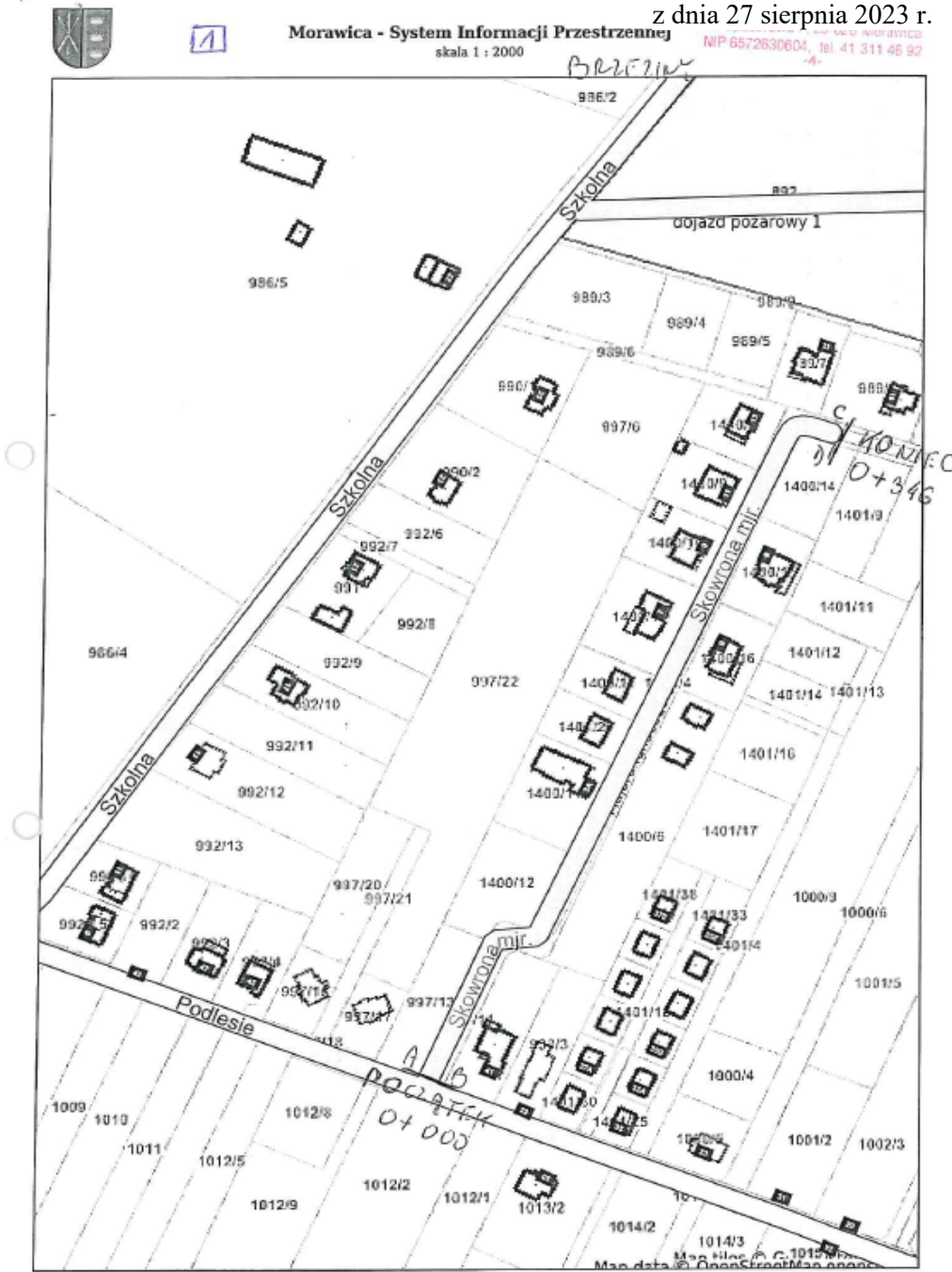
**§ 3. Wykonanie uchwały powierza się Burmistrzowi Miasta i Gminy Morawica.**

§ 4. Uchwała wchodzi w życie po upływie 14 dni od dnia ogłoszenia w Dzienniku Urzędowym Województwa Świętokrzyskiego.

Przewodniczący Rady  
Miejskiej w Morawicy

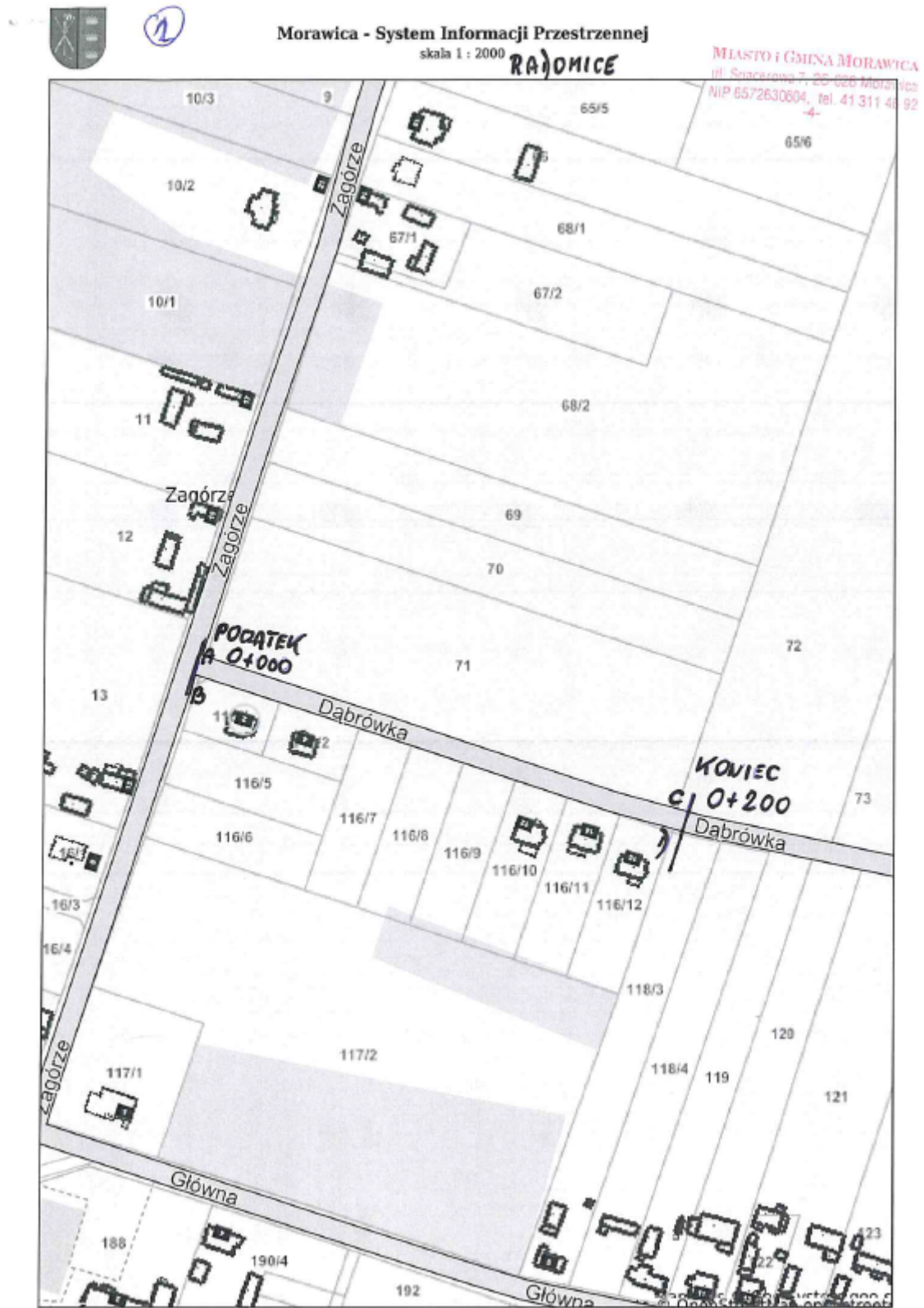
**Bartosz Kruk**

Załącznik do uchwały Nr LXVIII/636/23  
Rady Miejskiej w Morawicy  
z dnia 27 sierpnia 2023 r.



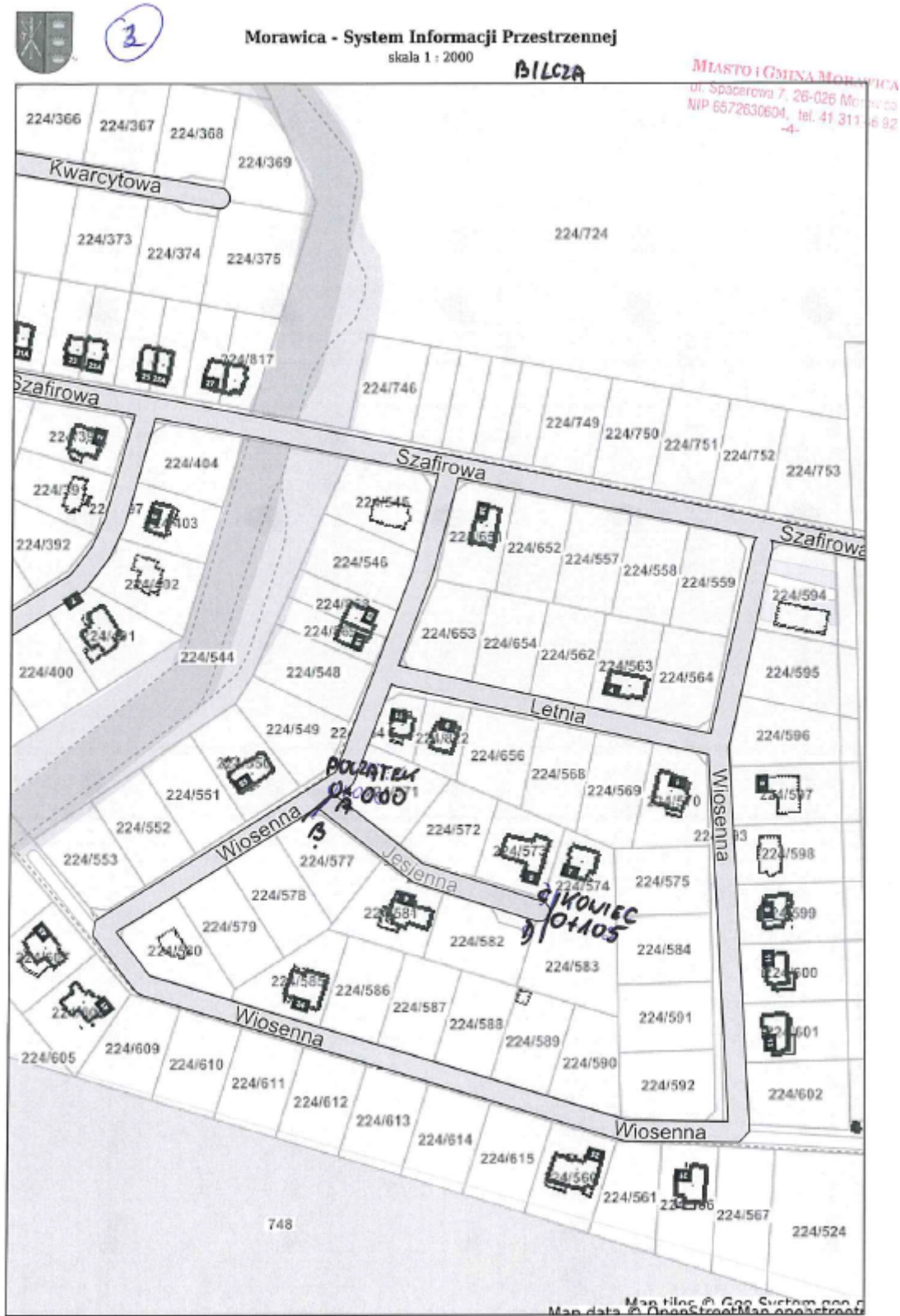
Niniejszy wydruk nie stanowi dokumentu w rozumieniu przepisów prawa.

strona 1

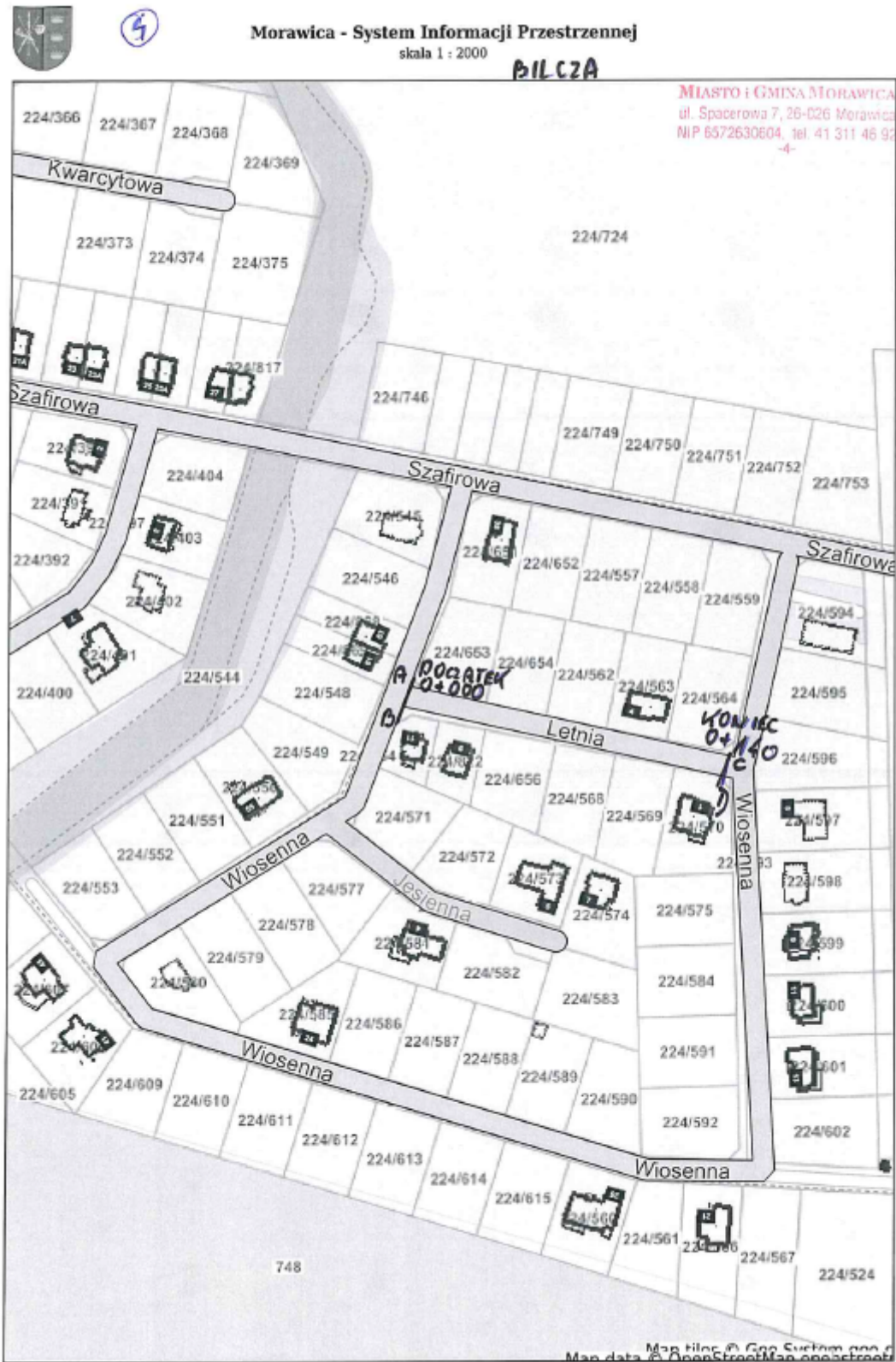


Niniejszy wydruk nie stanowi dokumentu w rozumieniu przepisów prawa.  
Wydrukowano w serwisie morawica.e-mapa.net dnia 2023-05-17 14:46:01

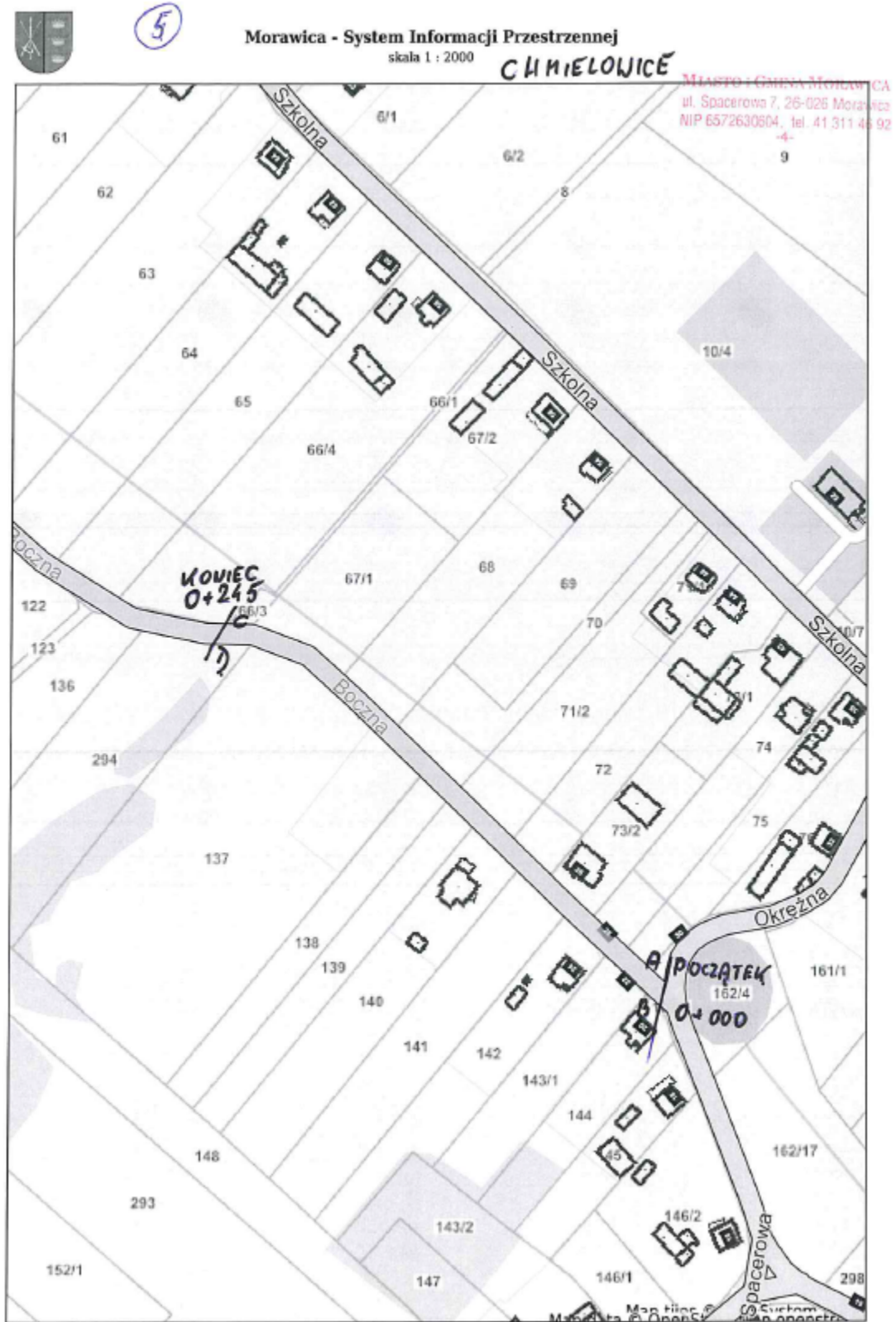
strona 1



Niniejszy wydruk nie stanowi dokumentu w rozumieniu przepisów prawa.  
Wydrukowano w serwisie morawica.e-mapa.net dnia 2023-05-17 14:42:38

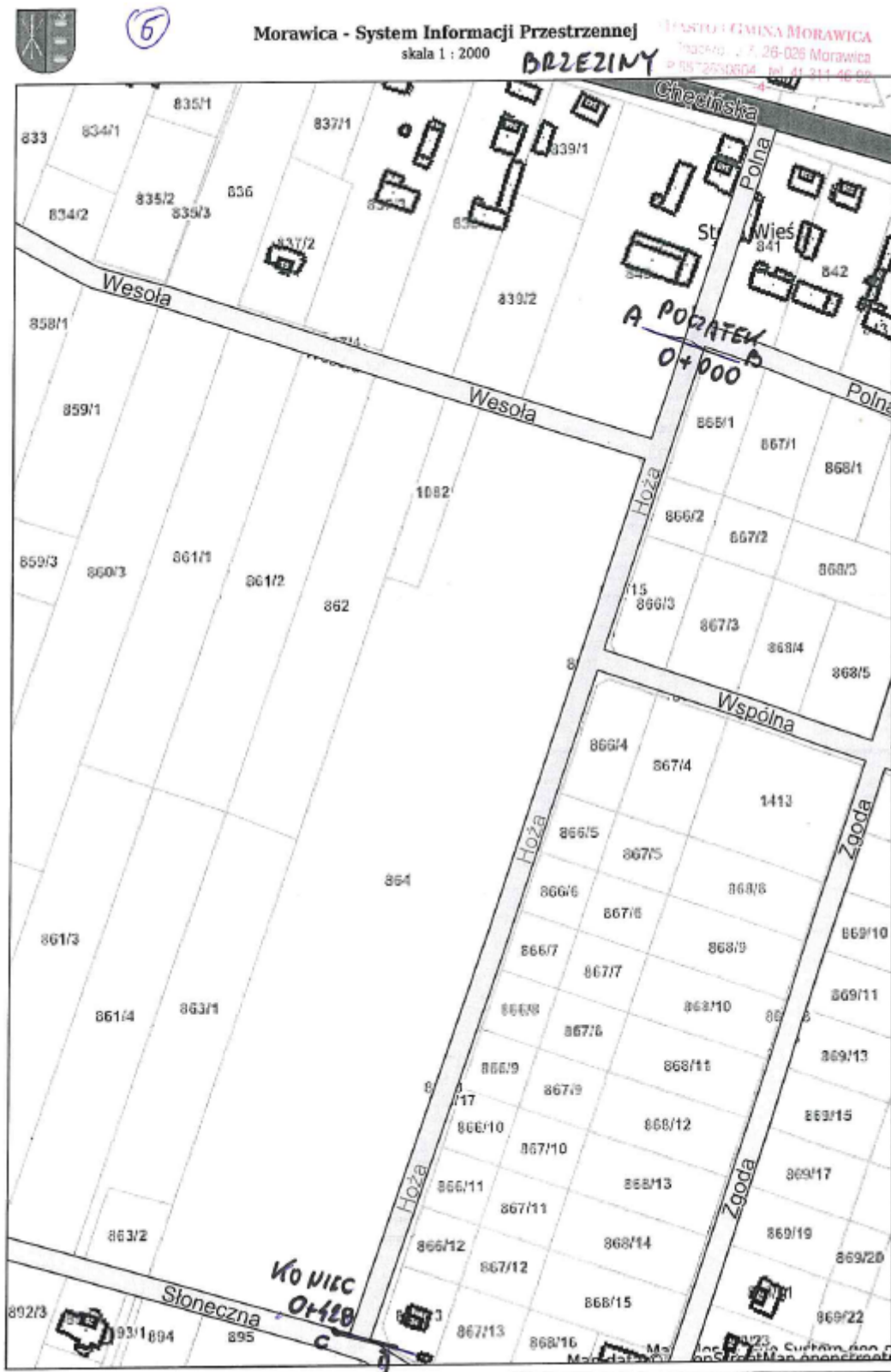


Niniejszy wydruk nie stanowi dokumentu w rozumieniu przepisów prawa.  
Wydrukowano w serwisie morawica.e-mapa.net dnia 2023-05-17 14:42:38



Niniejszy wydruk nie stanowi dokumentu w rozumieniu przepisów prawa.  
Wydrukowano w serwisie morawica.e-mapa.net dnia 2023-05-17 14:49:18

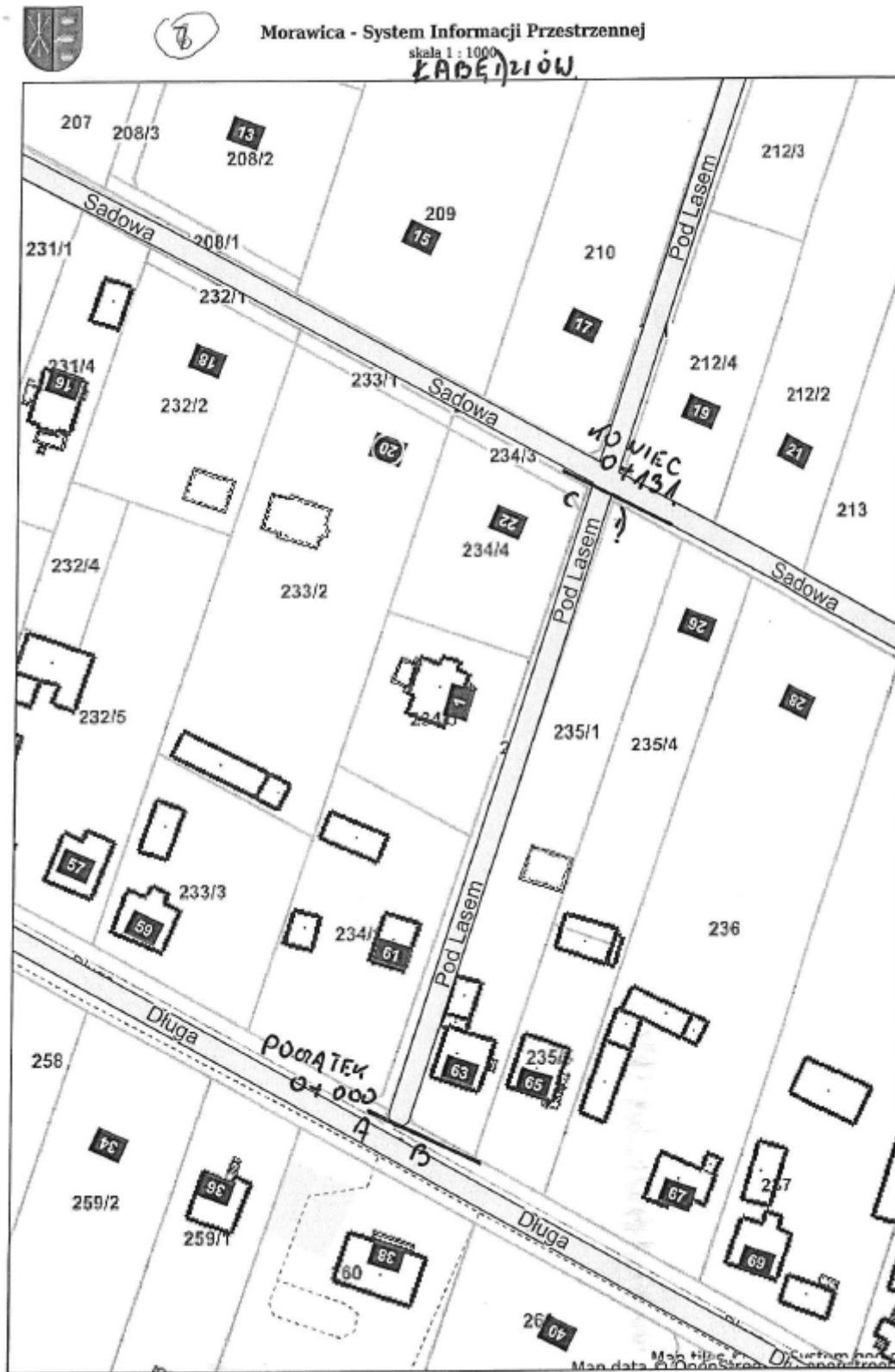
strona 1



Wykazuje stan faktyczny na dzień 31.12.2014 r. w rozumieniu przepisów prawa.

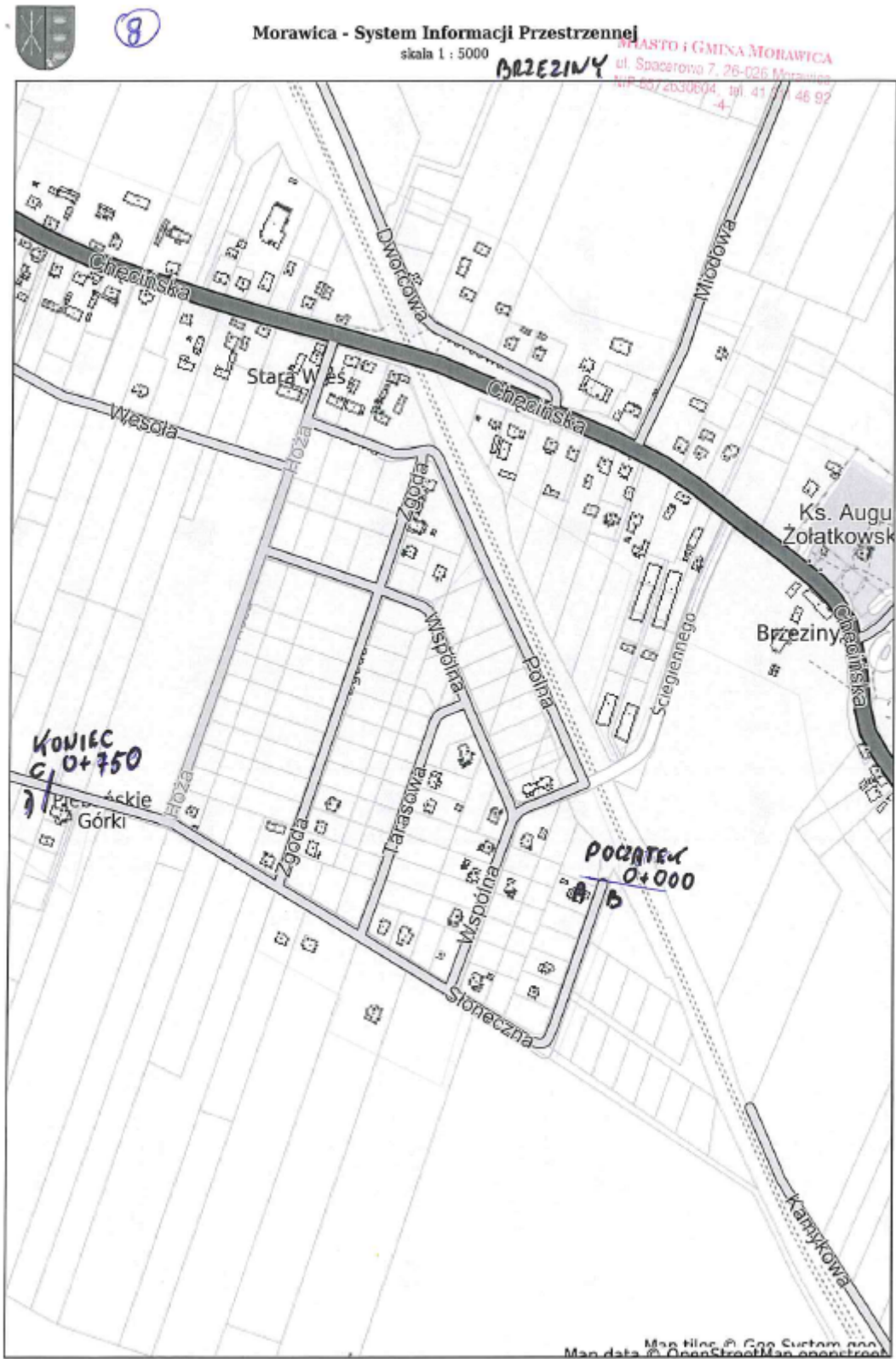
strona 1





Mielczakowski nie stanowi dokumentu w rozumieniu przepisów prawa.

strona 1



Niniejszy wydruk nie stanowi dokumentu w rozumieniu przepisów prawa.  
Wydrukowano w serwisie morawica.e-mapa.net dnia 2023-05-17 14:40:24



Niniejszy wydruk nie stanowi dokumentu w rozumieniu przepisów prawa.  
Wydrukowano w serwisie morawica.e-mapa.net dnia 2023-05-18 09:52:15