



DZIENNIK URZĘDOWY

WOJEWÓDZTWA ŚWIĘTOKRZYSKIEGO

Kielce, dnia 26 maja 2023 r.

Poz. 2282

ROZPORZĄDZENIE NR 5/2023 WOJEWODY ŚWIĘTOKRZYSKIEGO

z dnia 18 maja 2023 r.

w sprawie ustanowienia strefy ochronnej obejmującej teren ochrony bezpośredniej i teren ochrony pośredniej ujęcia wody podziemnej w miejscowości: Wola Kopcowa, gm. Masłów, pow. kielecki, woj. świętokrzyskie

Na podstawie art. 135 ust. 1 pkt 2, ust. 3 i ust. 4 ustawy z dnia 20 lipca 2017 r. - Prawo wodne (Dz. U. z 2022 r. poz. 2625, ze zm.) oraz art. 59 ust. 1 ustawy z dnia 23 stycznia 2009 r. o wojewodzie i administracji rządowej w województwie (t.j. Dz.U. z 2023 r. poz. 190) zarządza się, co następuje:

§ 1. 1. Ustanawia się strefę ochronną ujęcia wody podziemnej w miejscowości: Wola Kopcowa, gm. Masłów składającego się z 2 studni wierconych (S-1 i S-2), o głębokościach odpowiednio: 72,0 i 80,0m.

2. Strefę ochronną dzieli się na:

- 1) teren ochrony bezpośredniej w granicach istniejących ogrodzeń: dla studni S-1 i S-2 w kształcie wieloboku o wymiarach: 50,0 x 41,5 x 46,0 x 41,0 m
- 2) teren ochrony pośredniej o powierzchni 0,755 km².

§ 2. 1. Ogrodzony teren studni ujęcia, będący terenem ochrony bezpośredniej, znajduje się w miejscowości: Wola Kopcowa, gmina Masłów na działkach o nr ewidencyjnych: 402/11 oraz 402/12 obręb 0011 Wola Kopcowa.

2. Teren ochrony bezpośredniej i pośredniej wraz z ujęciem wody oraz lokalizacja tablic informacyjnych zostało przedstawione na mapie stanowiącej załącznik nr 1 do rozporządzenia.

3. Teren ochrony bezpośredniej przedstawiony jest na mapie stanowiącej załącznik nr 2 do rozporządzenia.

4. Teren ochrony pośredniej ujęcia został przedstawiony na mapie stanowiącej załącznik nr 3 do rozporządzenia.

5. Opis przebiegu granicy terenu ochrony pośredniej został przedstawiony w załączniku nr 4 do rozporządzenia.

§ 3. Na terenie ochrony bezpośredniej obowiązują zakazy i nakazy, określone w art. 127- 129 ustawy z dnia 20 lipca 2017 roku Prawo wodne.

§ 4. 1. Na terenie ochrony pośredniej zakazuje się:

- 1) lokalizowania nowych ujęć wody z wyłączeniem studni zastępczych lub awaryjnych istniejącego ujęcia wody oraz ujęć wód podziemnych wykorzystywanych w ramach zwykłego korzystania z wód;
- 2) lokalizowania nowych przedsięwzięć mogących znacząco oddziaływać na środowisko, za wyjątkiem tych, dla których przeprowadzona ocena oddziaływania na środowisko wykazała brak negatywnego wpływu na wody podziemne;
- 3) przechowywania lub składowania odpadów promieniotwórczych;
- 4) lokalizowania składowisk odpadów niebezpiecznych, innych niż niebezpieczne i obojętne oraz obojętnych;

- 5) lokalizowania magazynów produktów ropopochodnych a także rurociągów do ich transportu;
- 6) lokalizowania cmentarzy oraz grzebania martwych zwierząt;
- 7) wydobywania kopalin;
- 8) wykonywania odwodnień górniczych;
- 9) mycia pojazdów mechanicznych;
- 10) składowania opakowań po nawozach i środkach ochrony roślin;
- 11) stosowania i składowania chemicznych środków zimowego utrzymania dróg
- 12) urządzania przyzm kiszonkowych
- 13) rolniczego wykorzystania ścieków;

2. Granice terenu ochrony pośredniej strefy ochronnej należy oznaczyć zgodnie z art. 125 ust. 1 ustawy z dnia 20 lipca 2017 r. Prawo wodne.

§ 5. Znosi się strefę ochronną obejmującą teren ochrony bezpośredniej ujęcia wód podziemnych w Woli Kopcowej tj. studni wierconych: nr 1- zasadniczej i nr 2 – awaryjnej, zlokalizowanych na dz. nr ewid. 402/11, obręb 0011 Wola Kopcowa, gm. Masłów, pow. Kielecki, województwo świętokrzyskie ustanowioną decyzją Dyrektora Zarządu Zlewni w Kielcach z dnia 25 lipca 2018 r. znak: KR.ZUZ.1.4100.81.2018.IM.

§ 6. Rozporządzenie wchodzi w życie po upływie 14 dni od dnia ogłoszenia w Dzienniku Urzędowym Województwa Świętokrzyskiego.

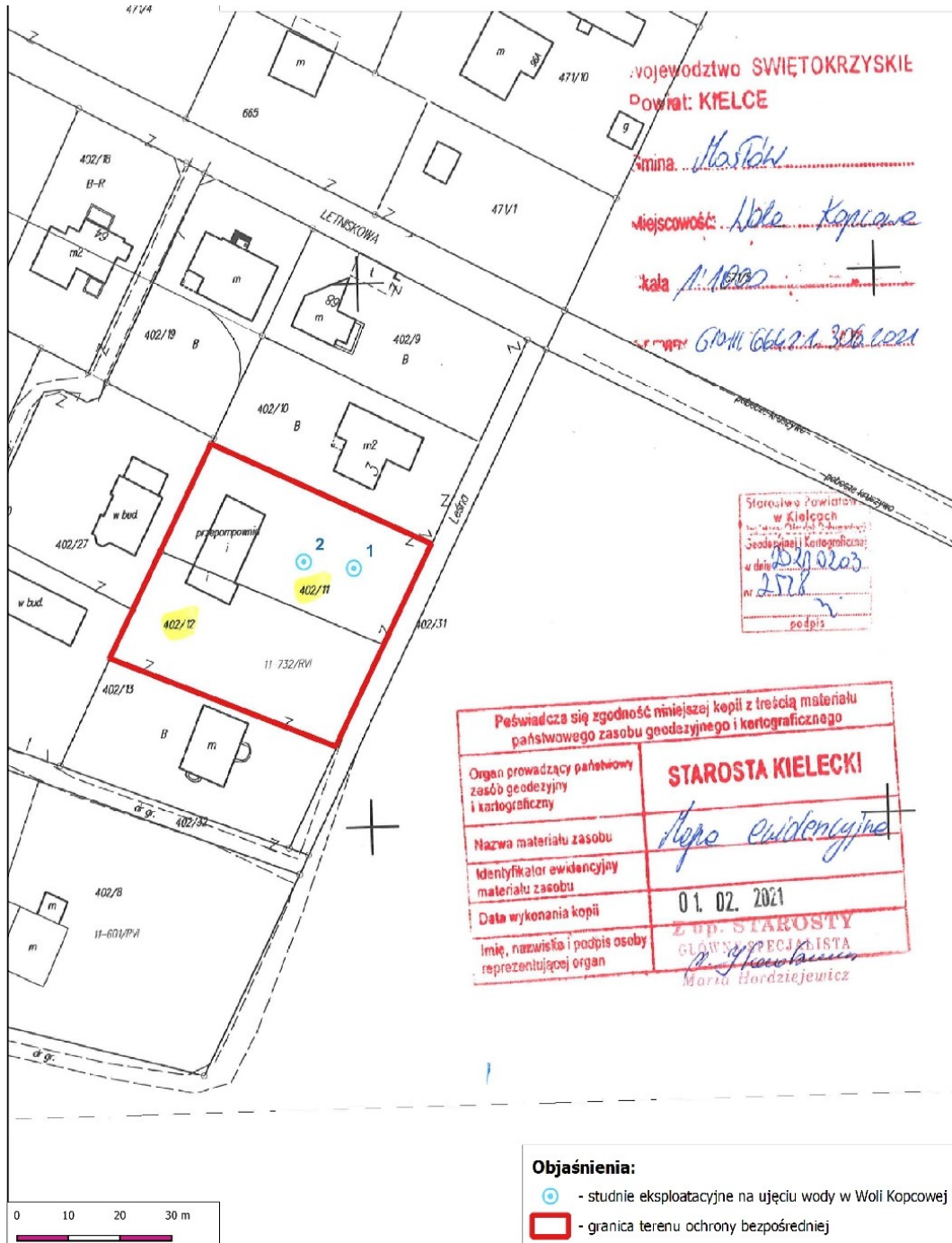
Wojewoda Świętokrzyski

Zbigniew Koniusz

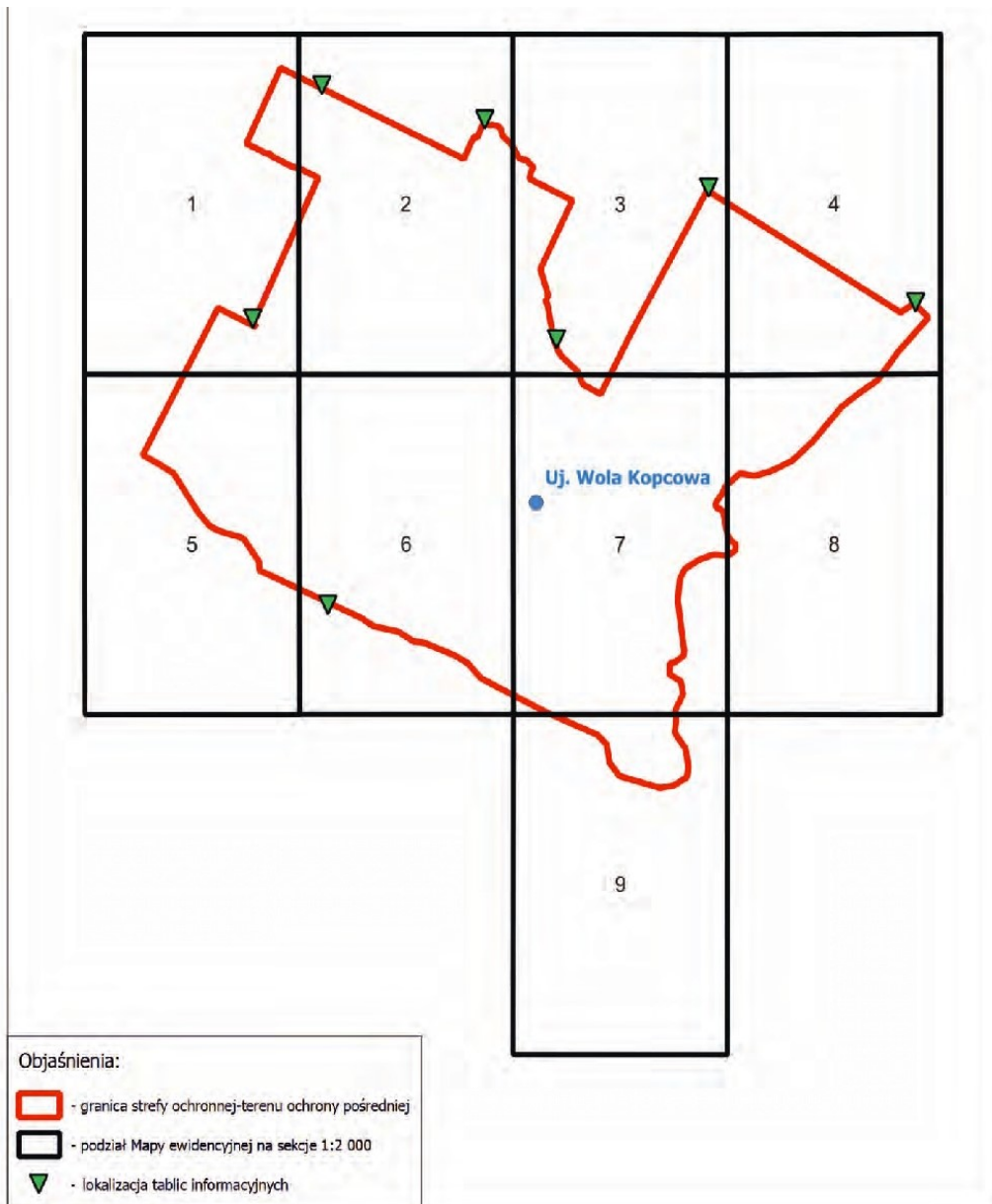
Załącznik nr 1
do Rozporządzenia Nr 5/2023
Wojewody Świętokrzyskiego
z dnia 18-05-2023

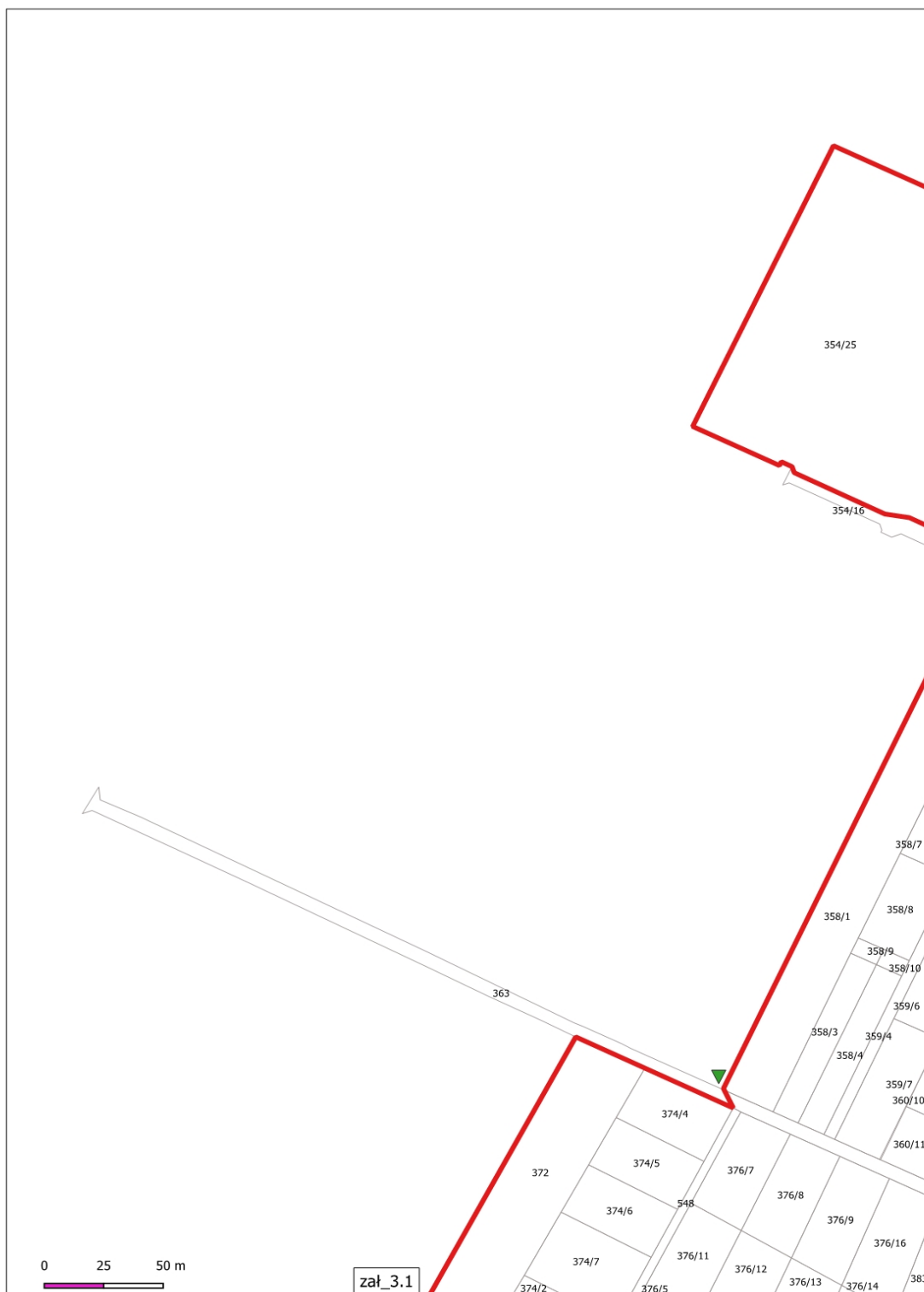


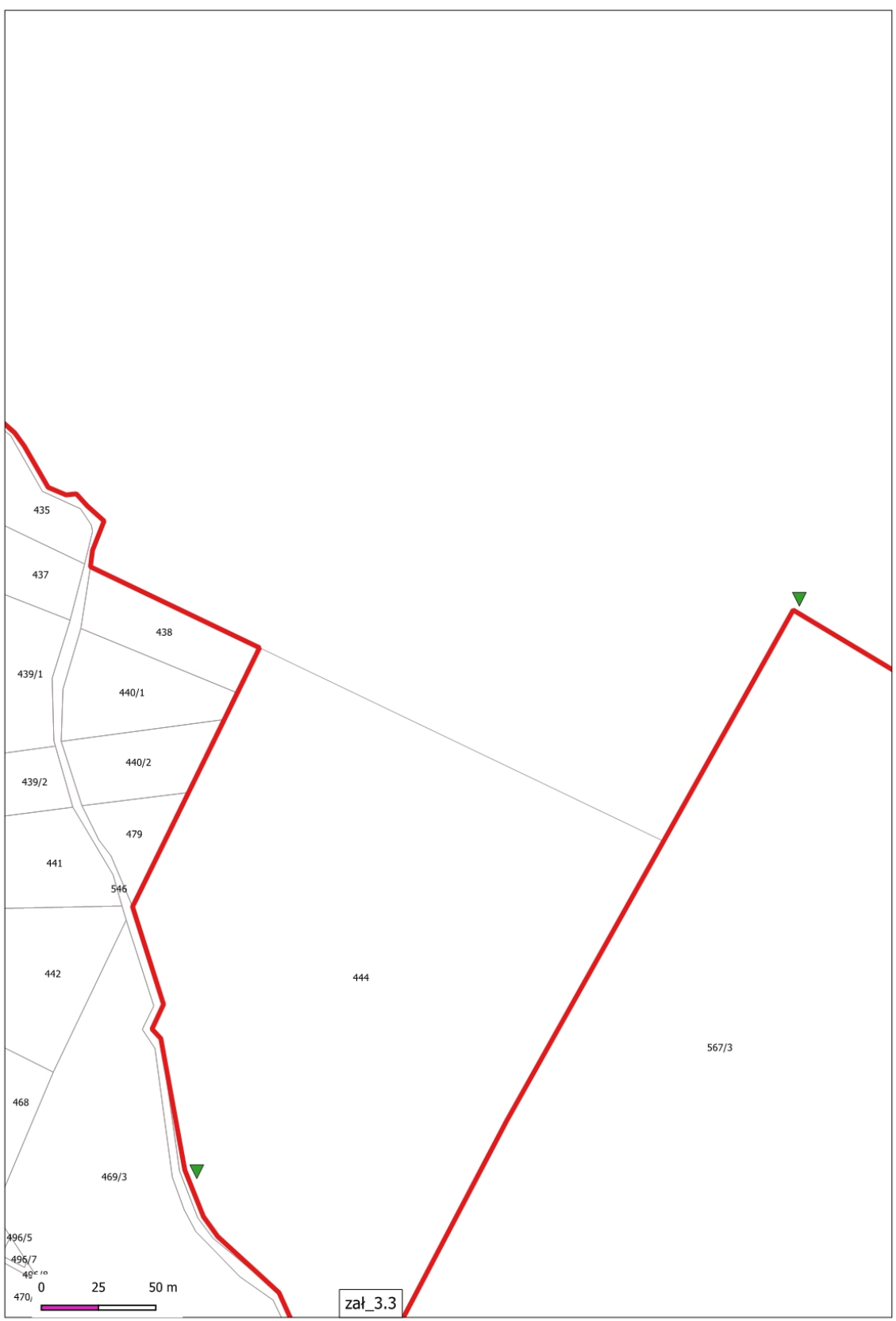
Załącznik nr 2
do Rozporządzenia Nr 5/2023
Wojewody Świętokrzyskiego
z dnia 18-05-2023




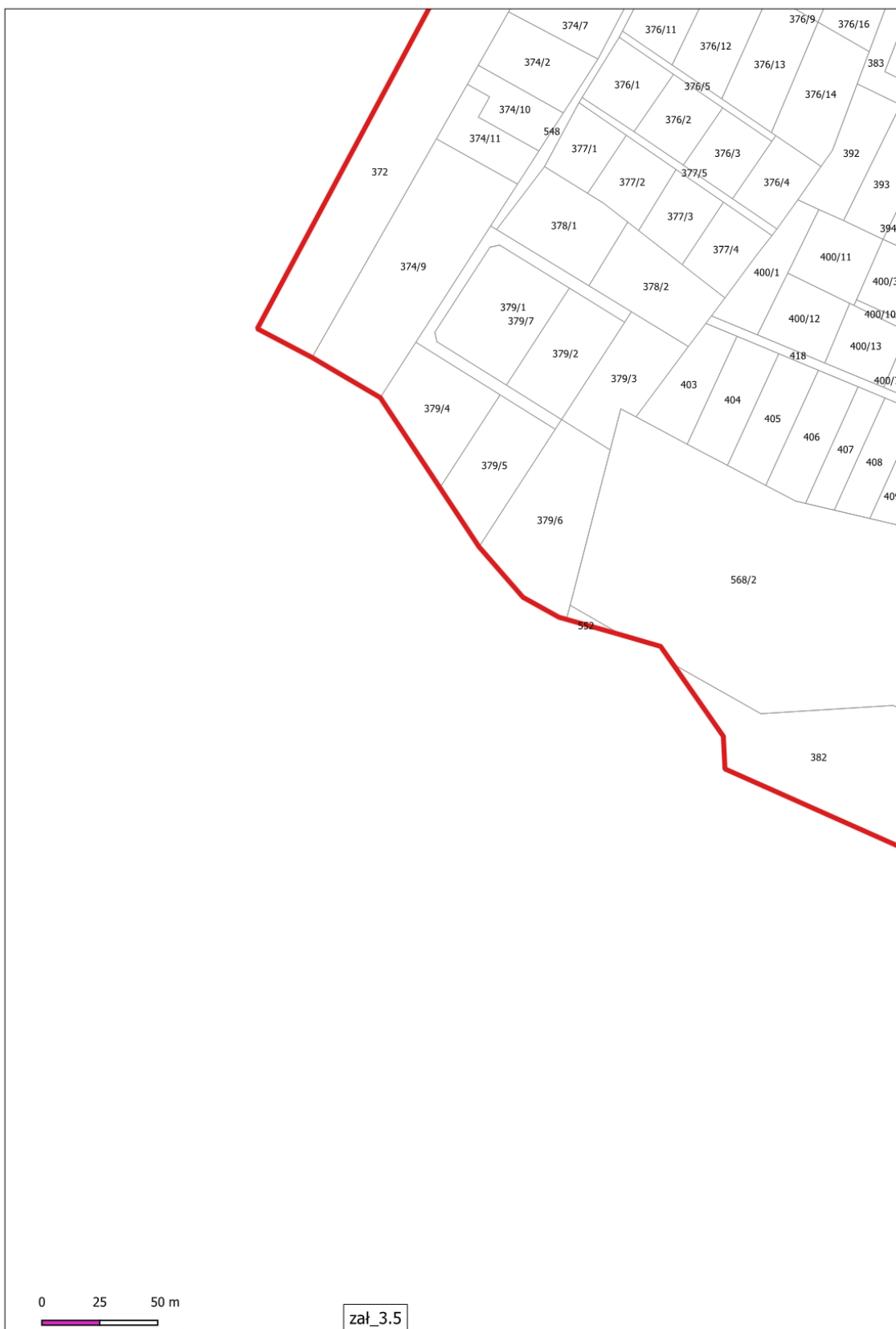
Załącznik nr 3
do Rozporządzenia Nr 5/2023
Wojewody Świętokrzyskiego
z dnia **18-05-2023**

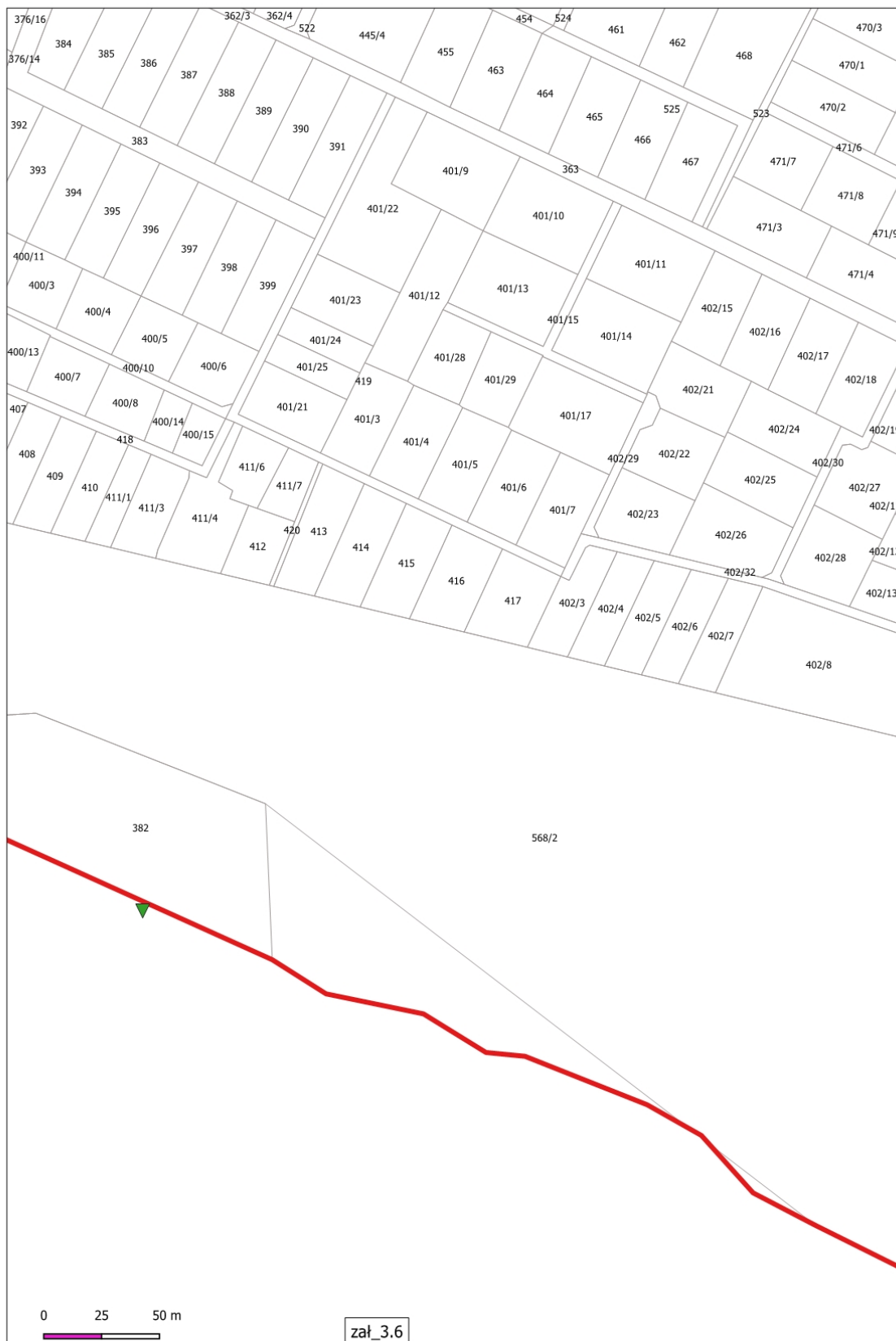


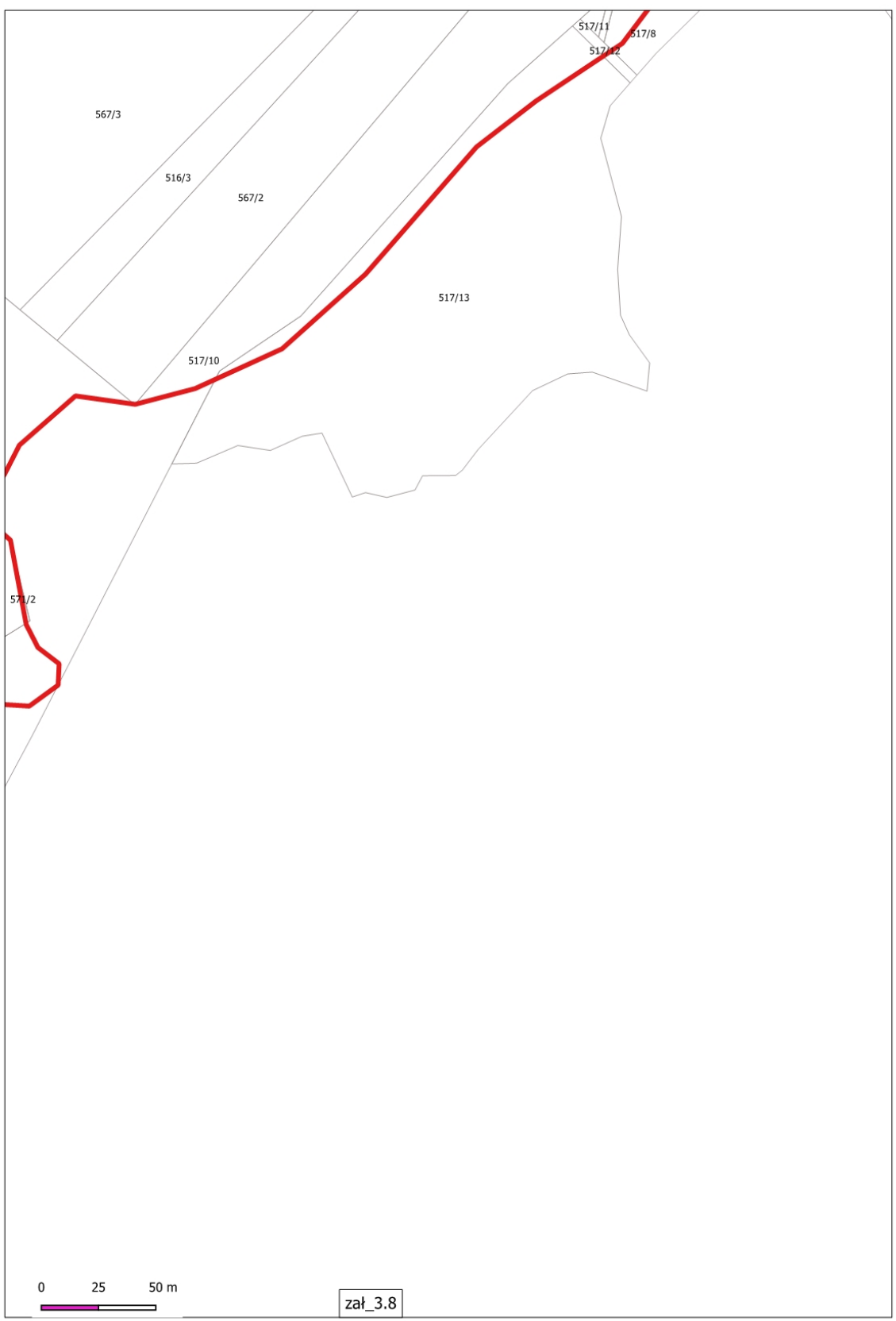


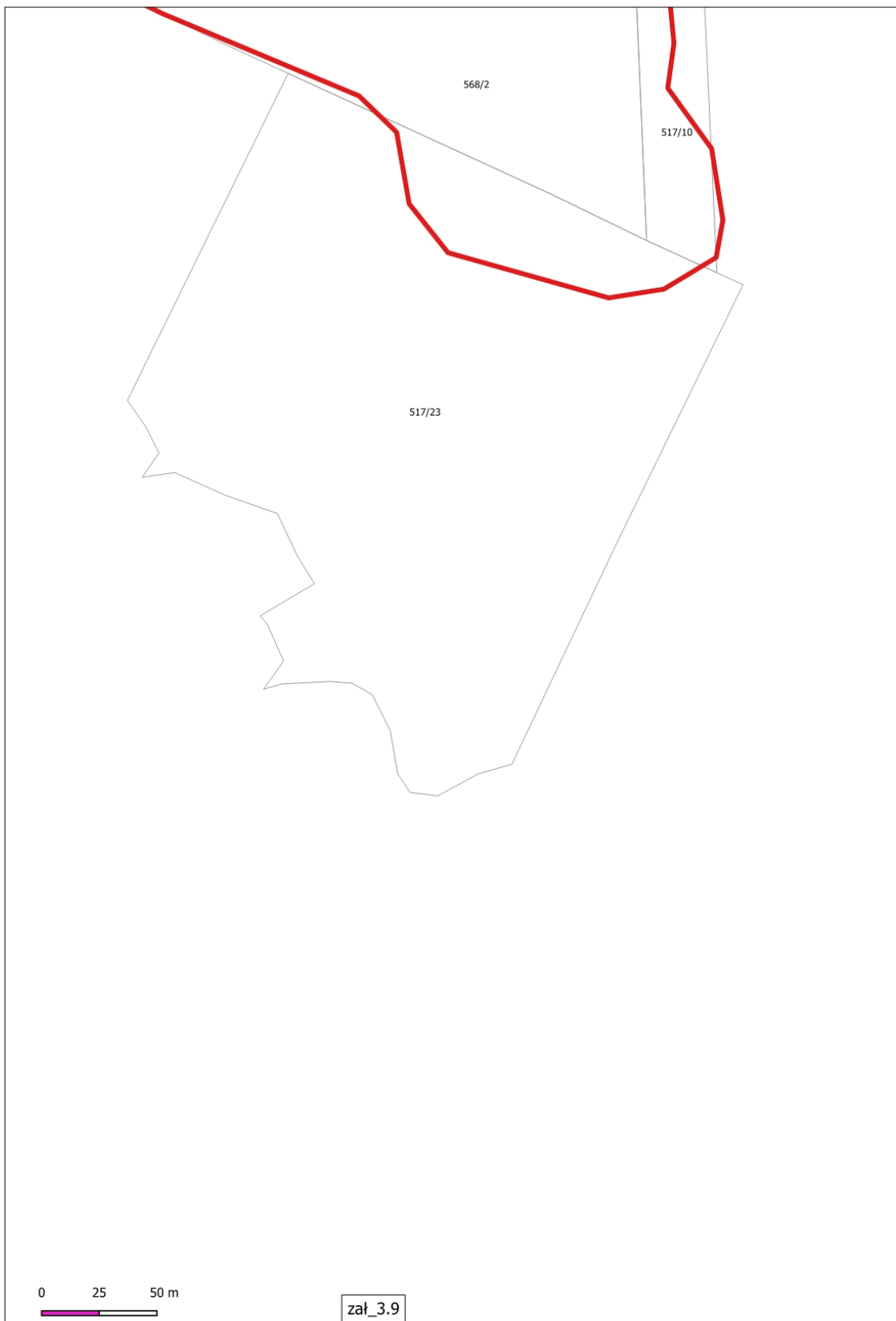












Załącznik nr 4
do Rozporządzenia Nr 5/2023
Wojewody Świętokrzyskiego
z dnia **18-05-2023**

Opis przebiegu granicy terenu ochrony pośredniej strefy ochronnej ujęcia wody podziemnej w Woli Kopcowej, gmina Masłów, powiat kielecki (zgodnie z mapą stanowiącą załącznik nr 3 do rozporządzenia):

Za punkt początkowy obiera się ujście cieką Czarna Struga do Zalewu Cedzyna. Od tego punktu granica biegnie wzdłuż brzegu zalewu na południowym cyplu, po czym skręca na zachód w kierunku ujścia cieką Zajączkowska Struga, do granicy działki ew. nr 547. Dalej biegnie wzdłuż północnej granicy tej działki do punktu w którym stykają się granice działki nr 372 z działką nr 370/1. Od tego punktu granica strefy skręca na NE i biegnie granicą pomiędzy działkami nr 372 i 370/1, do ul. Letniskowej (dz. nr 363). Od tego punktu granica strefy skręca na NE i biegnie wzdłuż południowej granicy działki nr 363, do końca działki nr 374/4. W tym miejscu granica zawraca na NW, przecina dz. nr 363 i następnie biegnie wzdłuż zachodniej granicy działki nr 358/1, do drogi na działce nr 354/10 (ul. Dojazdowa), przekracza tę drogę i skręca na WNW po granicy działki nr 354/25. Dalej biegnie wzdłuż granicy i otacza tę działkę od zachodu i północy, aż do drogi na działce nr 521 (ul. Dębowa). Od tego punktu granica skręca na NE i biegnie wzdłuż granic działek 344/1 i 354/2 przecinając działkę nr 546, następnie skręca na SE po granicy działki 546 i skręca na NE wzdłuż granicy działek 546 i 521. Od tego miejsca granica biegnie po północnej granicy działki nr 546, kierując się na NE do punktu styku z granicą działki nr 438 i dalej granicą tej działki aż do styku z granicą działki nr 444. Od tego miejsca granica strefy skręca na SSW i biegnie wzdłuż granicy działki nr 444, do granicy działki nr 546. Następnie skręca na SE i biegnie wzdłuż granicy działki 546 do punktu styku z granicą działki nr 567/3. W tym miejscu granica skręca na NE i biegnie wzdłuż zachodniej i północnej granicy działki nr 567/3 do granicy z drogą na działce 516/3 (ul. Kopcówki). Przekracza tę drogę i skręca na NE wzdłuż granicy działki nr 517/10, a następnie skręca pod kątem 90 stopni i kieruje się po brzegu Zalewu Cedzyna. Następnie biegnie w kierunku SW wzdłuż brzegu zalewu do punktu początkowego.