



DZIENNIK URZĘDOWY

WOJEWÓDZTWA OPOLSKIEGO

Opole, dnia 05 kwietnia 2024 r.

Poz. 1084

UCHWAŁA NR 1140/VIII/24 RADY MIEJSKIEJ W NAMYSŁOWIE

z dnia 28 marca 2024 r.

w sprawie zaliczenia dróg do kategorii dróg gminnych

Na podstawie art. 18 ust. 2 pkt 15 ustawy z dnia 8 marca 1990 r. o samorządzie gminnym (Dz. U. z 2023 r. poz. 40, 572, 1463, 1688) oraz art. 7 ust. 2 ustawy z dnia 21 marca 1985 r. o drogach publicznych (Dz. U. z 2023 r. poz. 645, 760, 1193, 1688) uchwala się, co następuje:

§ 1. Do kategorii dróg gminnych zalicza się następujące drogi położone na terenie Gminy Namysłów:

- 1) **drogę w Minkowskim**, przebiegającą od drogi powiatowej nr 1129 O do drogi powiatowej nr 1129 O, o długości 0,491 km, działki numer 260, 262/1;
- 2) **drogę w Przeczowie**, przebiegającą od drogi gminnej nr 100113 O do świetlicy wiejskiej, o długości 0,156 km, działka numer 186;
- 3) **drogę w Brzozowcu**, przebiegającą od drogi wojewódzkiej nr 396 do dróg powiatowych nr 1127 O i nr 1128 O, o długości 0,806 km, działki numer 720, 776;
- 4) **ulicę Polną w Kowalowicach**, przebiegającą od drogi powiatowej nr 1109 O do końca zabudowy, o długości 0,222 km, działka numer 594;
- 5) **ulicę Kościelną w Głuszynie**, przebiegającą od drogi gminnej nr 100130 O do drogi powiatowej nr 1104 O, o długości 1,089 km, działki numer 328/3, 330, 245/4, 244/2, 252/7, 253/1, 241/2;
- 6) **drogę w Namysłowie**, przebiegającą od drogi krajowej nr 39 do miejscowości Łączany, o długości 2,267 km, działki numer 694/2, 88/1, 92, 89, 90, 82, 79;
- 7) **drogę w Ziemiłowicach**, przebiegającą od drogi powiatowej nr 1117 O do końca miejscowości (w kierunku Gręboszowa), o długości 2,058 km, działki numer 175, 163, 254;
- 8) **drogę w Ziemiłowicach**, przebiegającą od drogi powiatowej nr 1117 O, wzdłuż składowiska odpadów, do końca miejscowości, o długości 2,170 km, działki numer 179, 169, 166;
- 9) **drogę w Jastrzębiu**, przebiegającą od drogi gminnej nr 100146 O do kompleksu leśnego, o długości 1,005 km, działki numer 104, 102;
- 10) **drogę w Kamiennej**, przebiegającą od drogi krajowej nr 42 do kompleksu leśnego, o długości 0,828 km, działki numer 561, 562.

§ 2. Szczegółowe położenie i przebieg dróg, wymienionych w § 1, oznaczono na mapach, stanowiących załączniki od nr 1 do nr 10 do niniejszej uchwały.

§ 3. Wykonanie uchwały powierza się Burmistrzowi Namysłowa.

§ 4. Uchwała wchodzi w życie po upływie 14 dni od dnia jej ogłoszenia w Dzienniku Urzędowym Województwa Opolskiego.

Przewodniczący Rady

Jacek Ochędzan

Załącznik nr 2 do uchwały nr 1140/VIII/24 Rady Miejskiej w Namysłowie z dnia 28 marca 2024 r.

Położenie i przebieg drogi w Przeczowie



Nazwa	Przebieg	Długość w km	Numery działek	Rodzaj nawierzchni
Bez nazwy	od drogi gminnej nr 100113 O do świetlicy wiejskiej	0,156	186	tłuczniowa

Załącznik nr 3 do uchwały nr 1140/VIII/24 Rady Miejskiej w Namysłowie z dnia 28 marca 2024 r.

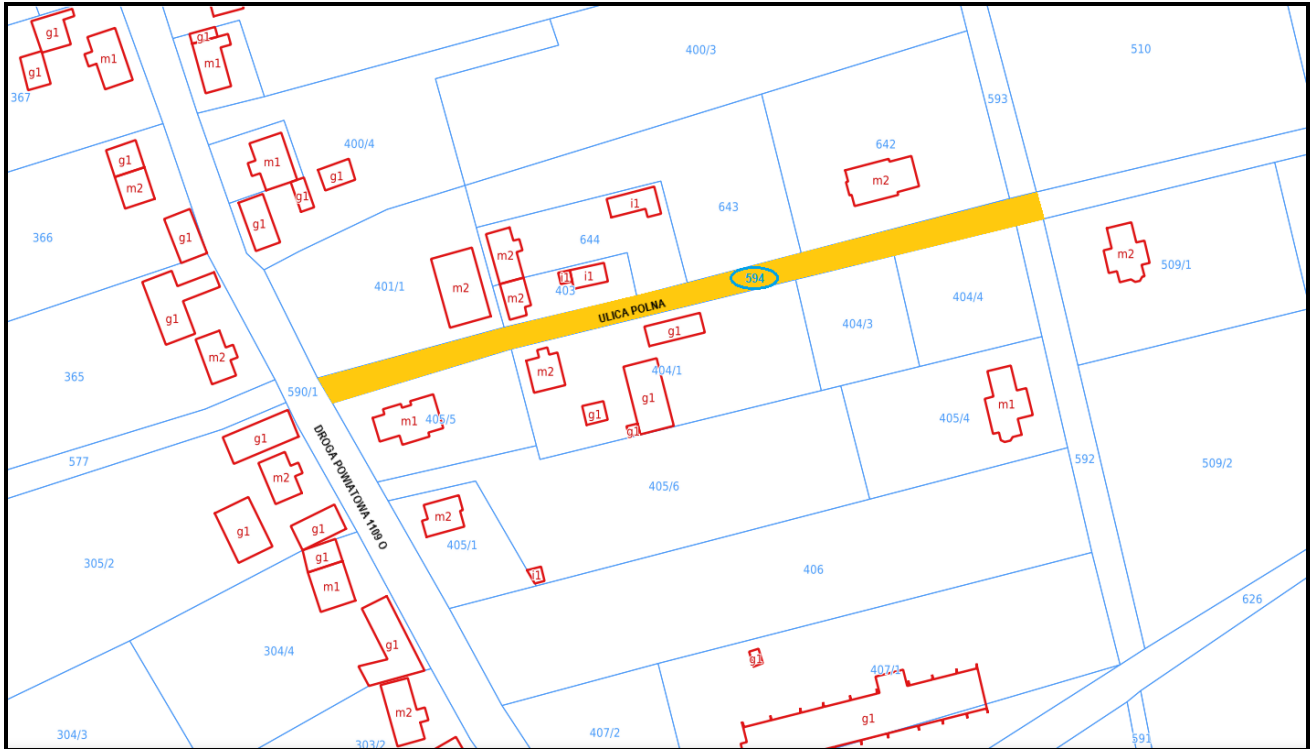
Położenie i przebieg drogi w Brzozowcu



Nazwa	Przebieg	Długość w km	Numery działek	Rodzaj nawierzchni
Bez nazwy	od drogi wojewódzkiej nr 396 do dróg powiatowych nr 1127 O i nr 1128 O	0,806	720, 776	tłuczniowa

Załącznik nr 4 do uchwały nr 1140/VIII/24 Rady Miejskiej w Namysłowie z dnia 28 marca 2024 r.

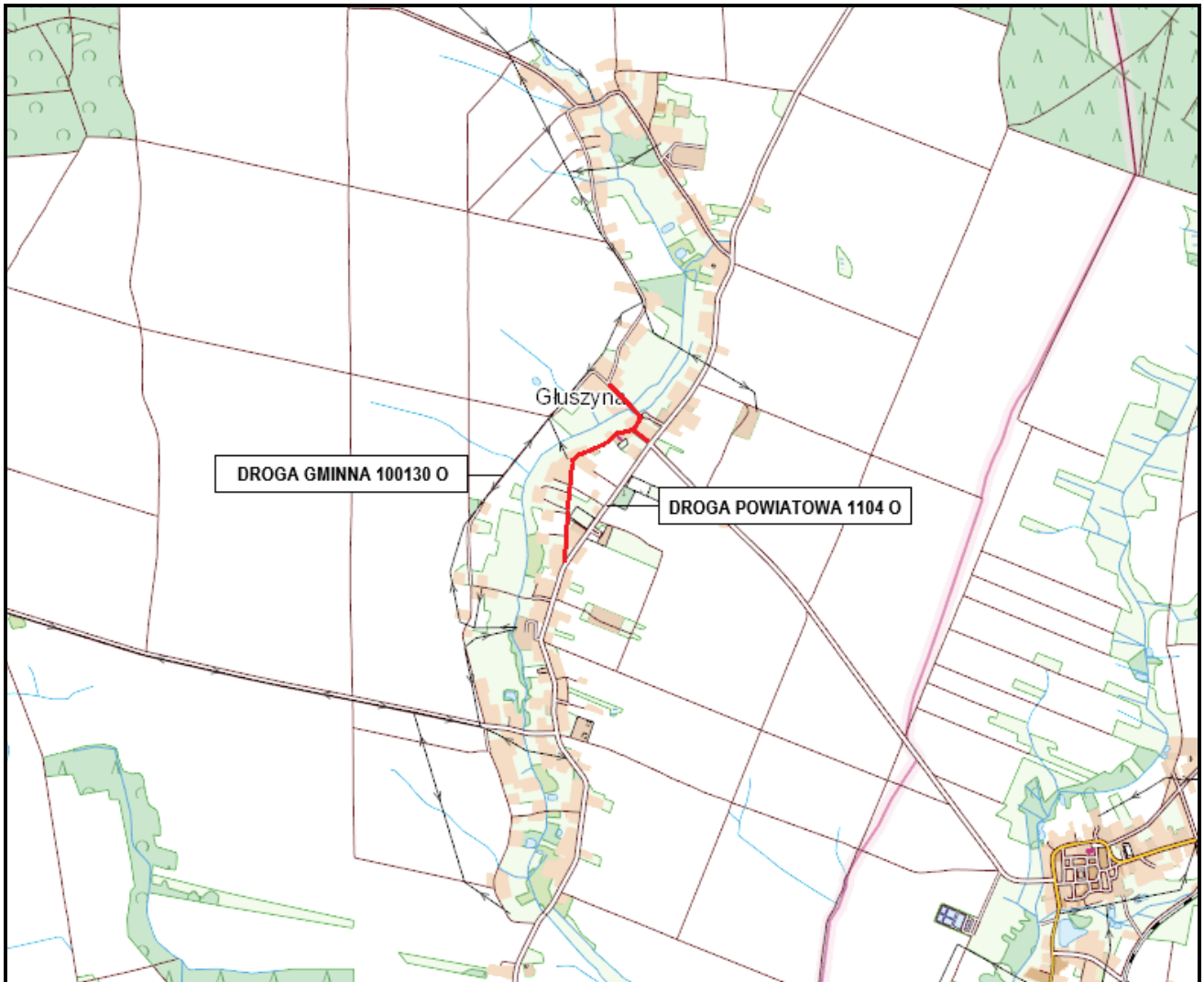
Położenie i przebieg drogi w Kowalowicach



Nazwa	Przebieg	Długość w km	Numery działek	Rodzaj nawierzchni
Ulica Polna	od drogi powiatowej nr 1109 O do końca zabudowy	0,222	594	tłuczniowa

Załącznik nr 5 do uchwały nr 1140/VIII/24 Rady Miejskiej w Namysłowie z dnia 28 marca 2024 r.

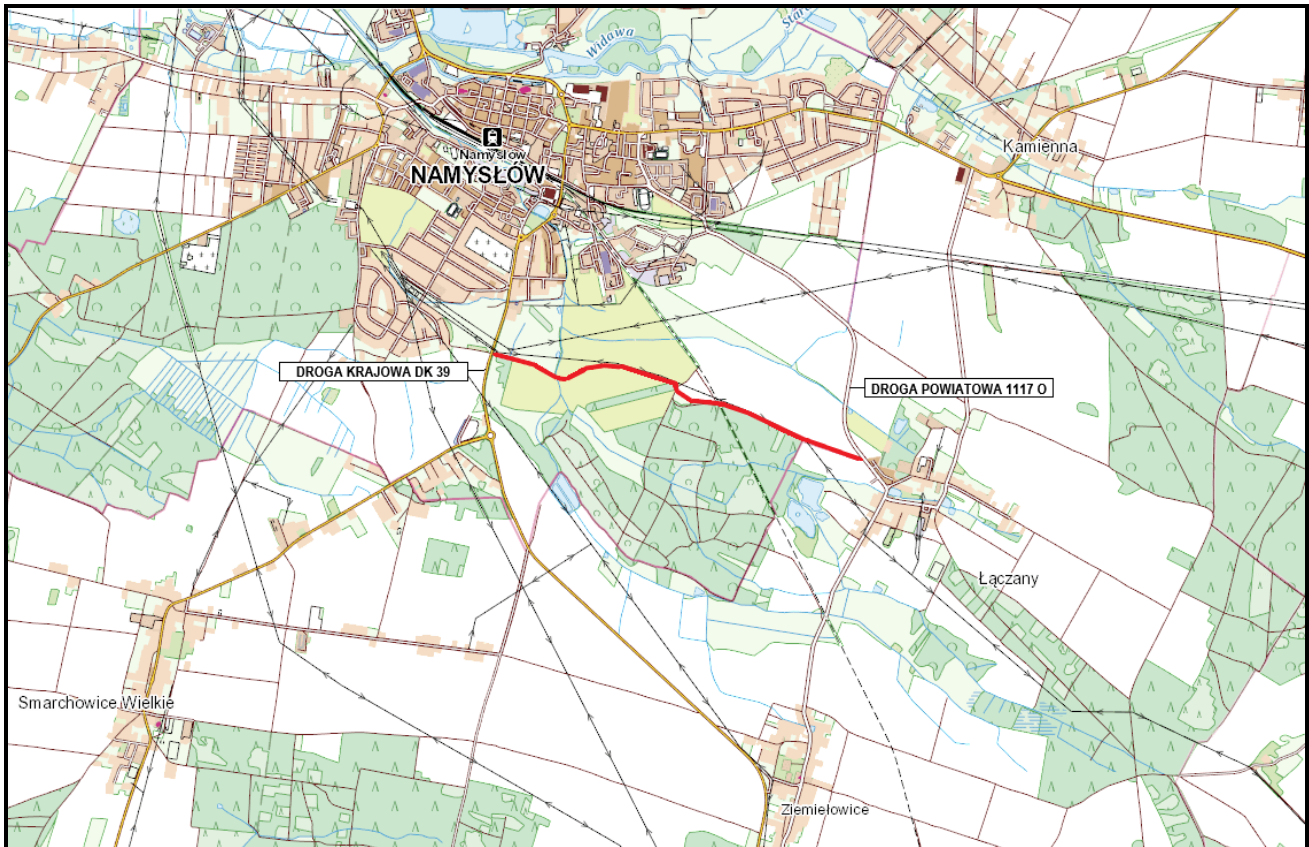
Położenie i przebieg drogi w Gluszyńcu



Nazwa	Przebieg	Długość w km	Numery działek	Rodzaj nawierzchni
Ulica Kościelna	od drogi gminnej 100130 O do drogi powiatowej nr 1104 O	1,089	328/3, 330, 245/4, 244/2, 252/7, 253/1, 241/2	bitumiczna, tłuczniowa

Załącznik nr 6 do uchwały nr 1140/VIII/24 Rady Miejskiej w Namysłowie z dnia 28 marca 2024 r.

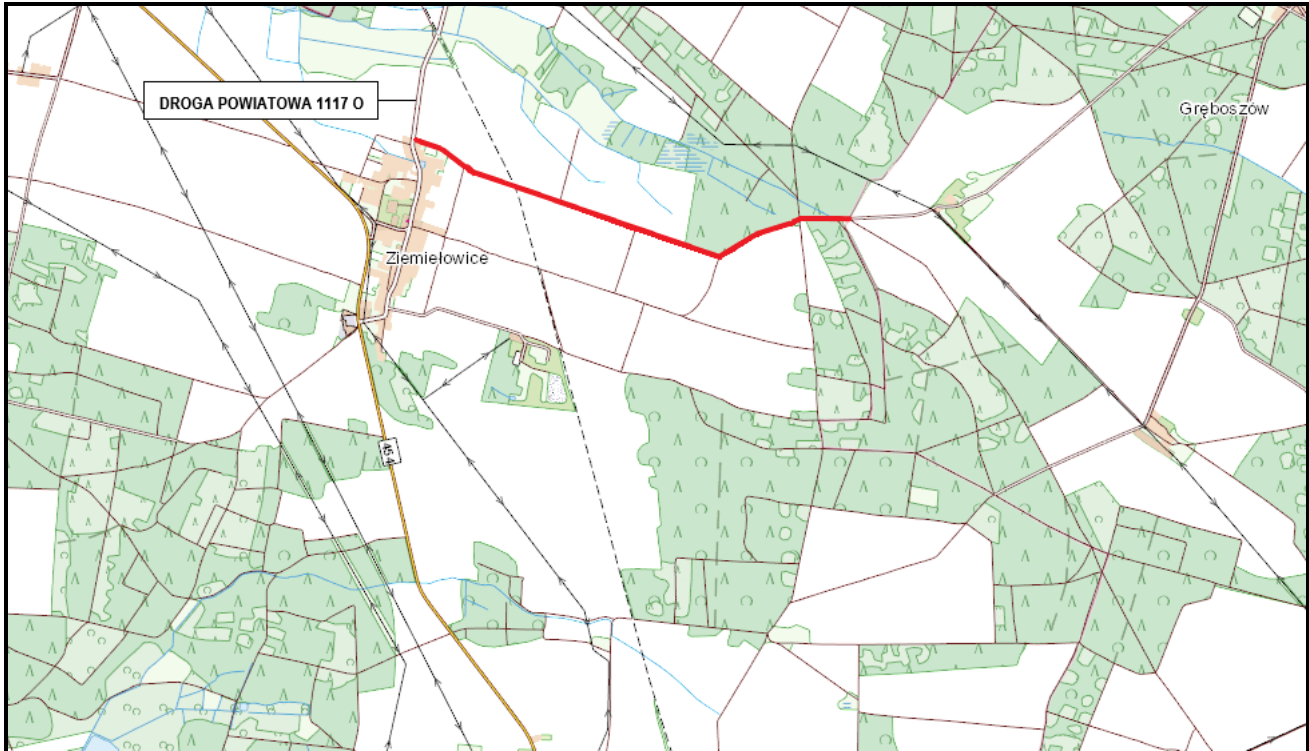
Położenie i przebieg drogi w Namysłowie



Nazwa	Przebieg	Długość w km	Numery działek	Rodzaj nawierzchni
Bez nazwy	od drogi krajowej DK 39 do miejscowości Łączany	2,267	694/2, 88/1, 92, 89, 90, 82, 79	tłuczniowa

Załącznik nr 7 do uchwały nr 1140/VIII/24 Rady Miejskiej w Namysłowie z dnia 28 marca 2024 r.

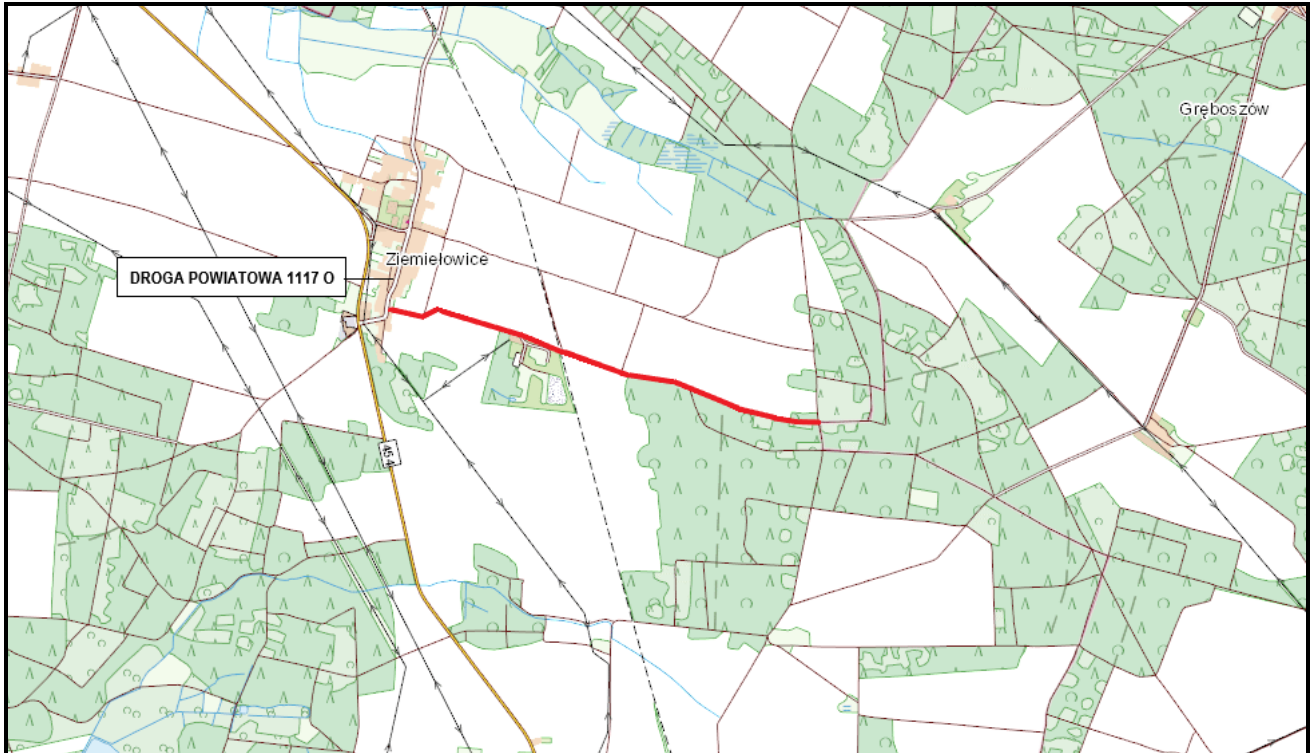
Położenie i przebieg drogi w Ziemielowicach



Nazwa	Przebieg	Długość w km	Numery działek	Rodzaj nawierzchni
Bez nazwy	od drogi powiatowej nr 1117 O do końca miejscowości (w kierunku Gręboszowa)	2,058	175, 163, 254	gruntowa

Załącznik nr 8 do uchwały nr 1140/VIII/24 Rady Miejskiej w Namysłowie z dnia 28 marca 2024 r.

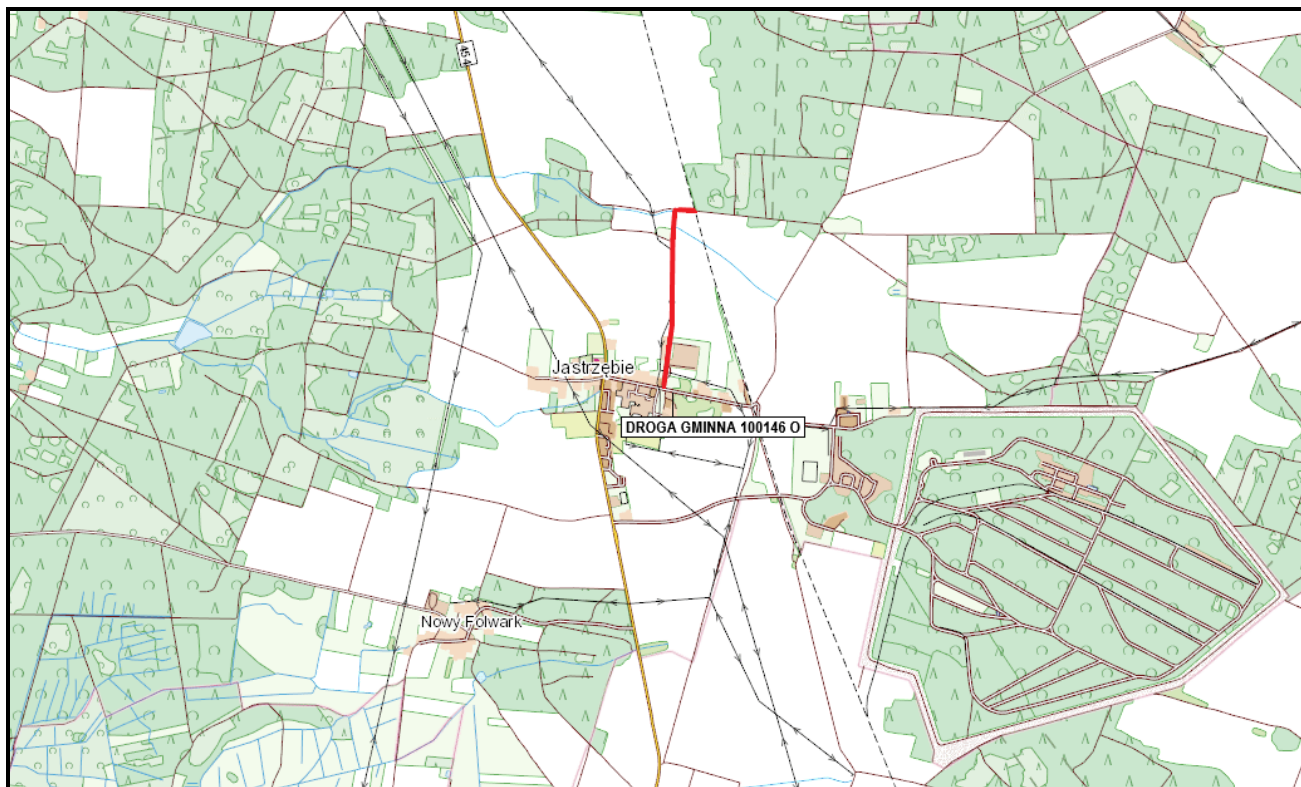
Położenie i przebieg drogi w Ziemielowicach



Nazwa	Przebieg	Długość w km	Numery działek	Rodzaj nawierzchni
Bez nazwy	od drogi powiatowej nr 1117 O, wzdłuż składowiska odpadów, do końca miejscowości	2,170	179, 169, 166	betonowa, gruntowa

Załącznik nr 9 do uchwały nr 1140/VIII/24 Rady Miejskiej w Namysłowie z dnia 28 marca 2024 r.

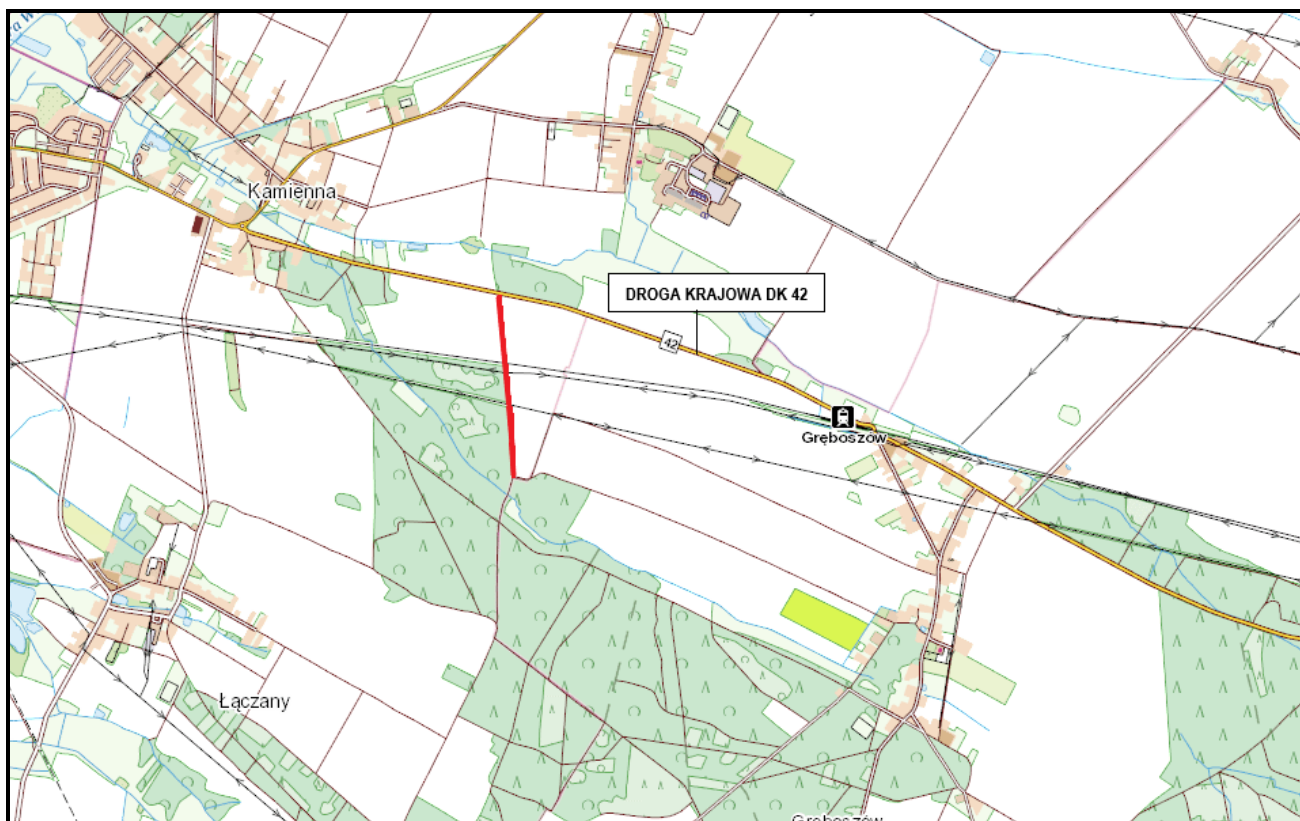
Położenie i przebieg drogi w Jastrzębiu



Nazwa	Przebieg	Długość w km	Numery działek	Rodzaj nawierzchni
Bez nazwy	od drogi gminnej nr 100146 O do kompleksu leśnego	1,005	104, 102	betonowa, gruntowa

Załącznik nr 10 do uchwały nr 1140/VIII/24 Rady Miejskiej w Namysłowie z dnia 28 marca 2024 r.

Położenie i przebieg drogi w Kamiennej



Nazwa	Przebieg	Długość w km	Numery działek	Rodzaj nawierzchni
Bez nazwy	od drogi krajowej DK 42 do kompleksu leśnego	0,828	561, 562	gruntowa