DZIENNIK URZĘDOWY
WOJEWÓDZTWA OPOLSKIEGO

Opole, dnia 9 sierpnia 2024 r.

Poz. 2085

Podpisany przez:
Joanna Maria Pietrzykowska
Data: 09.08.2024 14:34:09

UCHWAŁA NR V.31.2024
RADY GMINY CHRZĄSTOWICE

z dnia 7 sierpnia 2024 r.

w sprawie wyznaczenia obszaru zdegradowanego i obszaru rewitalizacji Gminy Chrząstowice

Na podstawie art. 18 ust. 2 pkt 15 ustawy z dnia 8 marca 1990 r. o samorządzie gminnym (Dz. U. z 2024 r. poz. 609 i 721) i art. 8 ust. 1 oraz art. 11 ust. 4 ustawy z dnia 9 października 2015 r. o rewitalizacji (Dz. U. 2024 r. poz. 278) uchwala się, co następuje:

§ 1. Na podstawie diagnozy, o której mowa w art. 4 ust. 1 pkt 1 ustawy z dnia 9 października 2015 r. o rewitalizacji oraz konsultacji społecznych i informacji podsumowującej ich przebieg, zawartej w „Raporcie z przeprowadzenia konsultacji społecznych projektu uchwały Rady Gminy Chrząstowice w sprawie wyznaczenia obszaru zdegradowanego i obszaru rewitalizacji Gminy Chrząstowice”:

1) Wyznacza się obszar zdegradowany Gminy Chrząstowice, którego granice przedstawia mapa stanowiąca załącznik nr 1 do uchwały,

2) Wyznacza się obszar rewitalizacji obejmujący część obszaru zdegradowanego Gminy Chrząstowice, którego granice przedstawia mapa stanowiąca załącznik nr 2 do uchwały.

§ 2. Wykonanie uchwały powierza się Wójtowi Gminy Chrząstowice.

§ 3. Uchwała wchodzi w życia po upływie 14 dni od dnia ogłoszenia w Dzienniku Urzędowym Województwa Opolskiego.

Przewodniczący Rady Gminy

Łukasz Nowak

0 200 400 600 m

1:5 000

Legenda

- Granice Gminy Chrząstowice
- Sołectwa
- Obszar zdegradowany

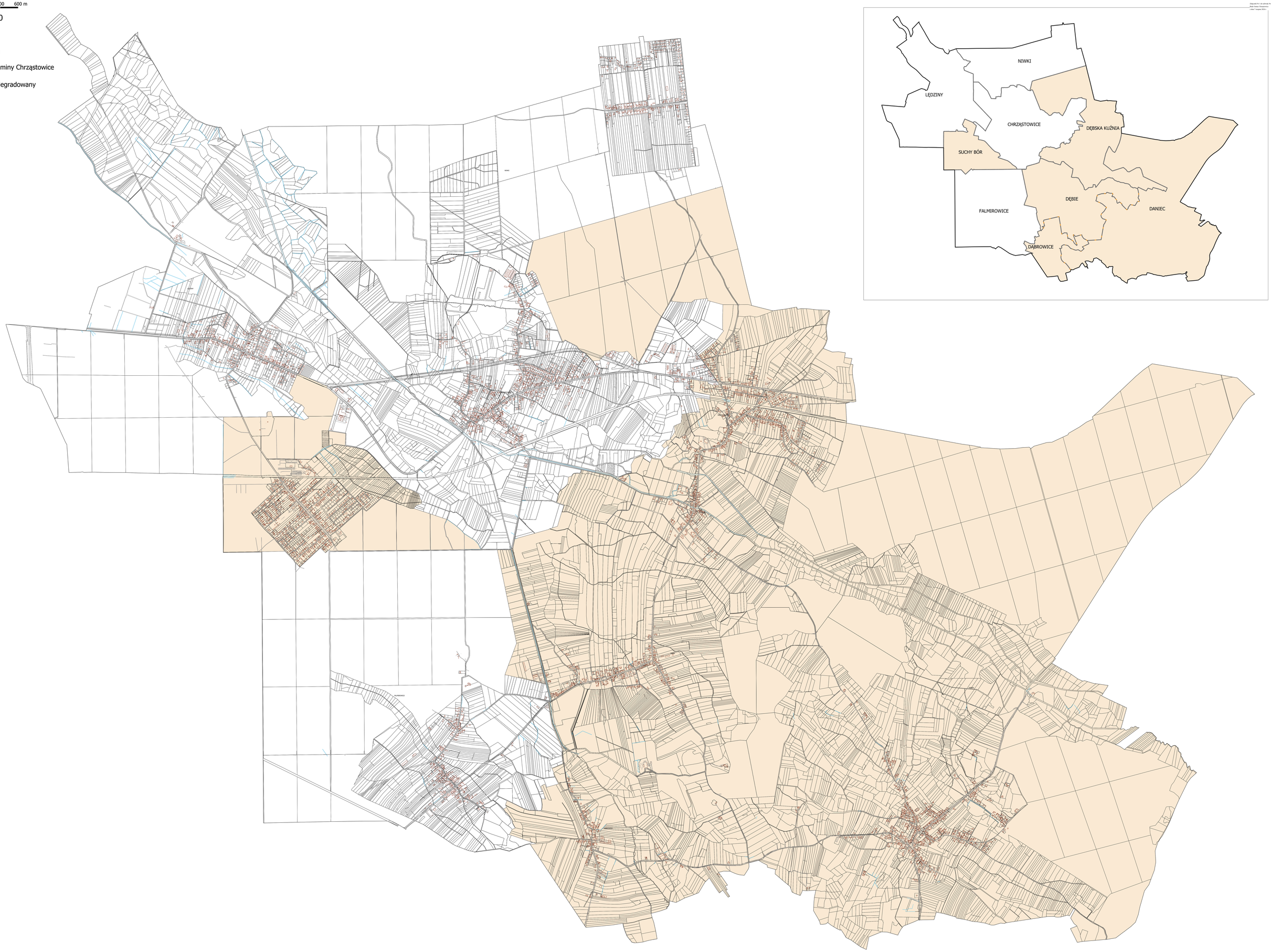

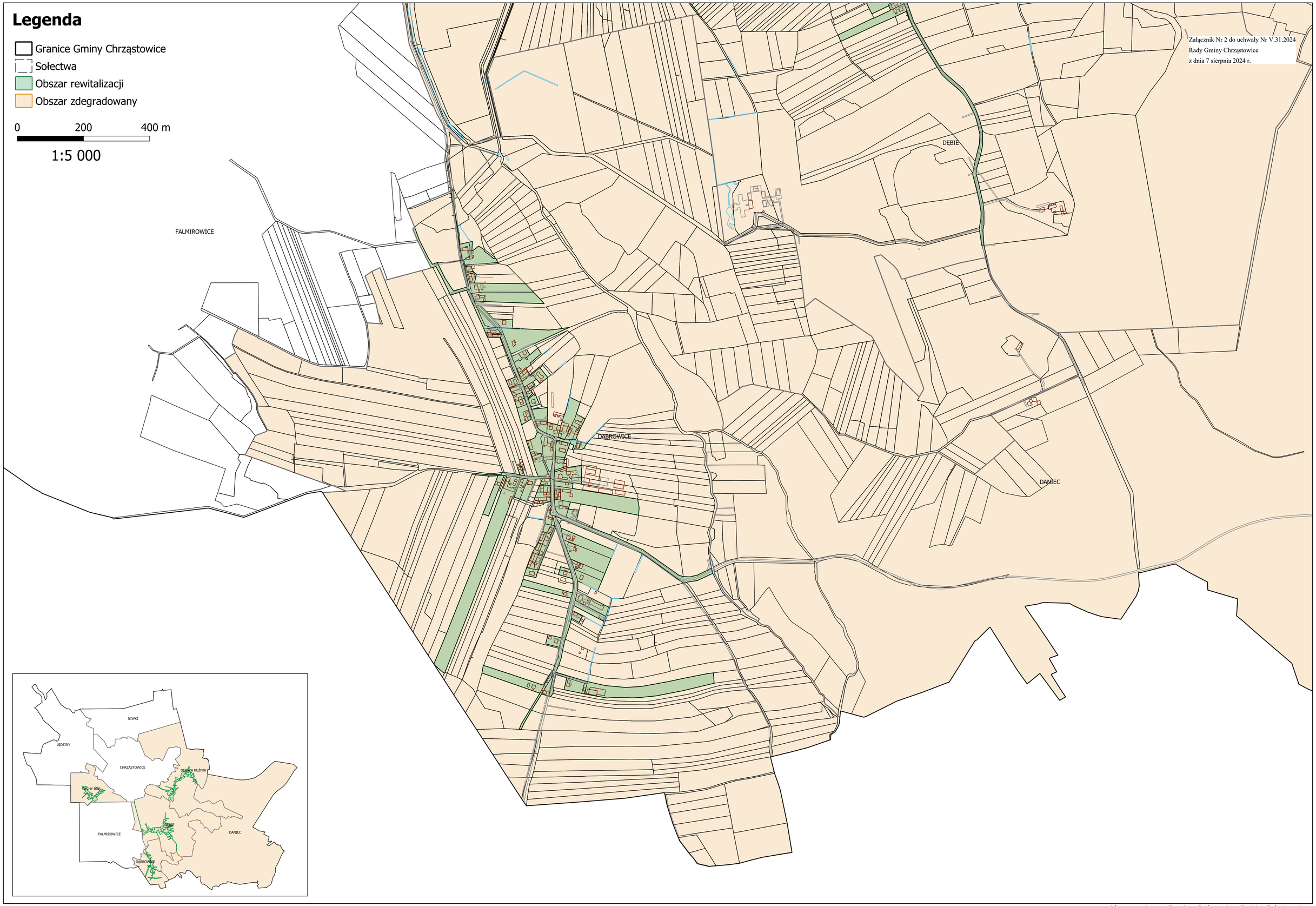

Obszar sołectw: Daniec, Dąbrowice, Dębie, Falmirowice

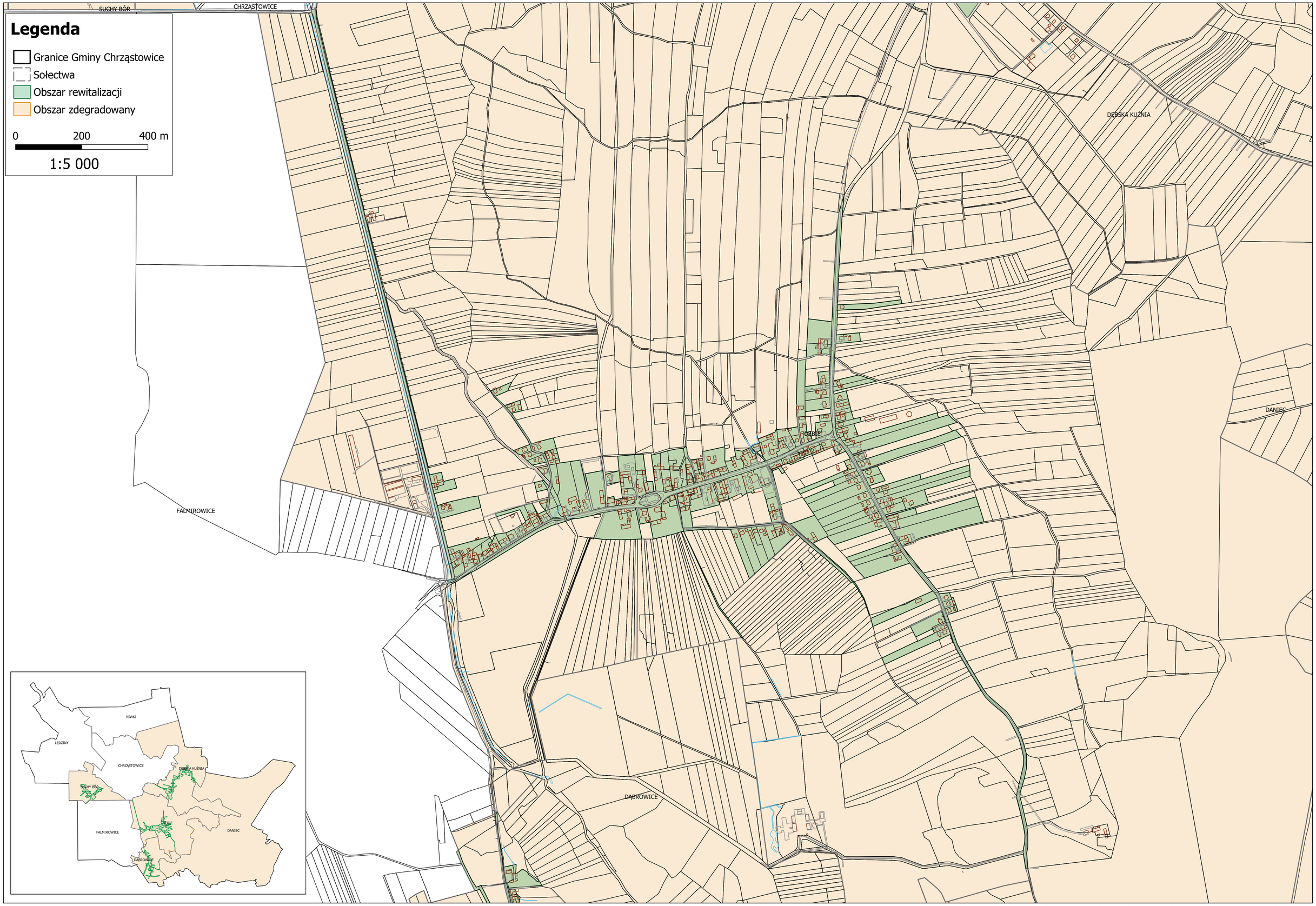

Obszar sołectw: Chrząstowice, Daniec, Dąbrowice, Dębska Kuźnia, Falmirowice, Suchy Bór

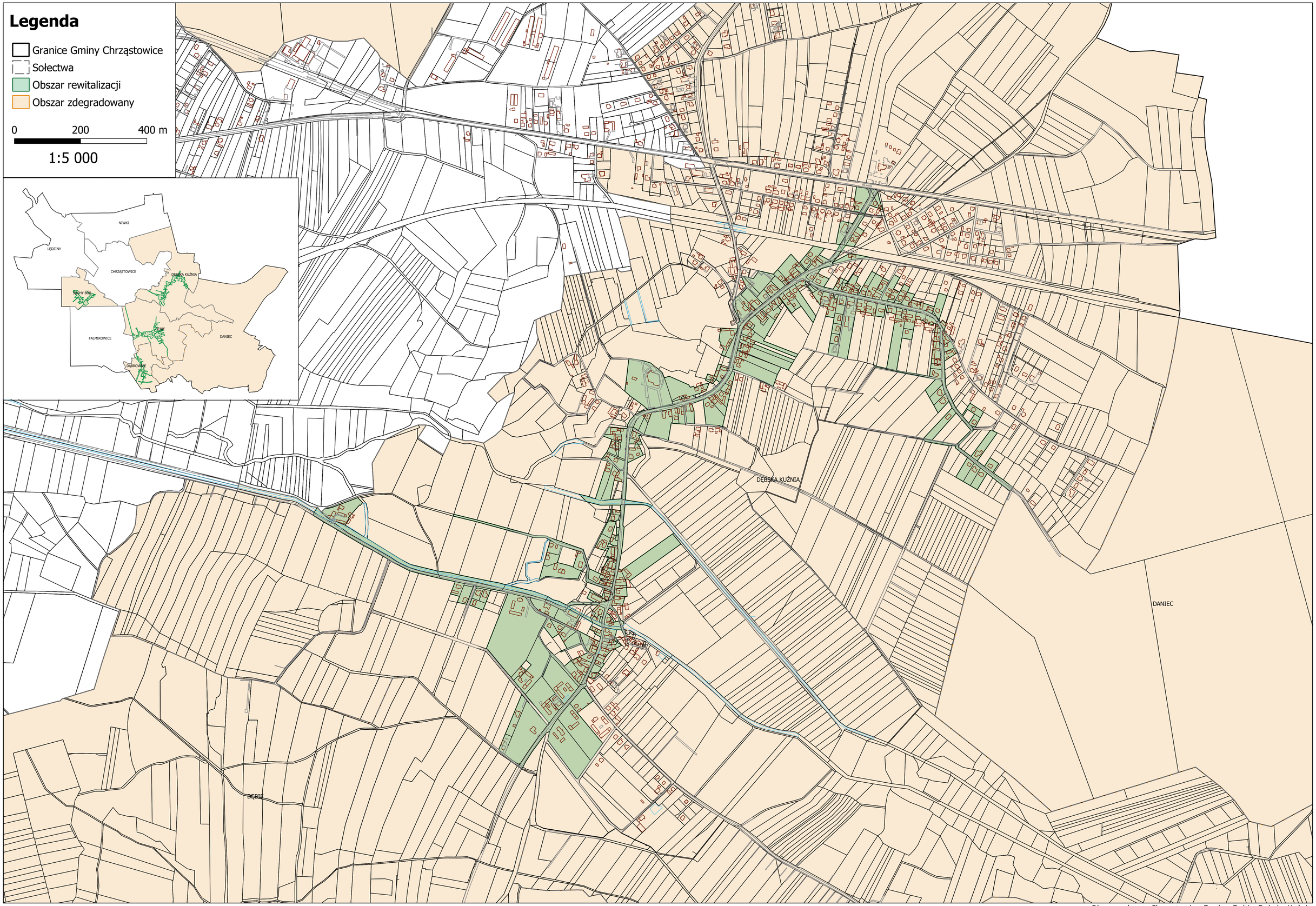

Obszar sołectw: Chrząstowice, Daniec, Dębie, Dębska Kuźnia

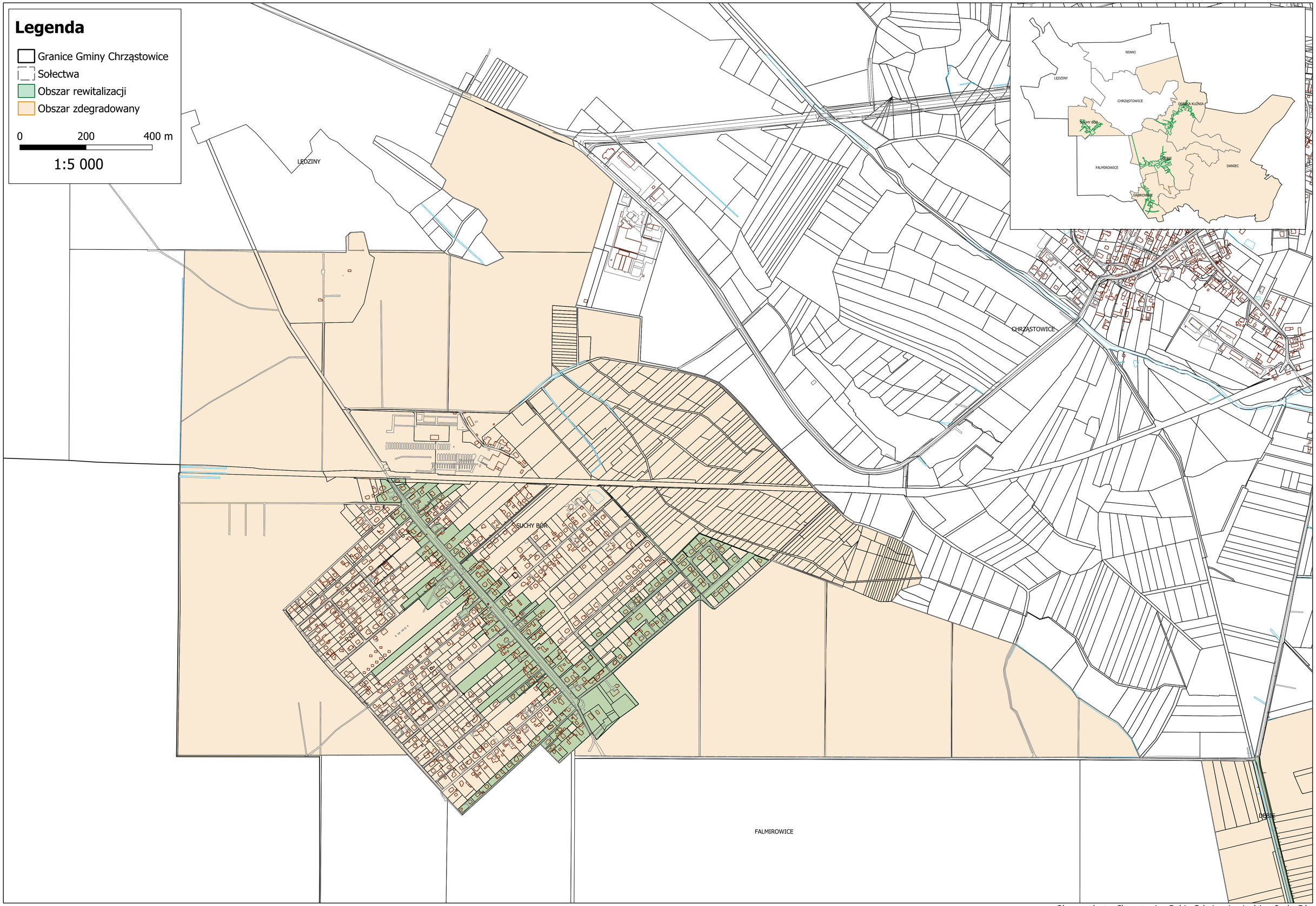

Obszar sołectw: Chrząstowice, Dębie, Falmirowice, Lędziny, Suchy Bór