



# DZIENNIK URZĘDOWY

## WOJEWÓDZTWA OPOLSKIEGO

---

Opole, dnia 15 marca 2023 r.

Poz. 1041

### POROZUMIENIE

z dnia 12 lipca 2021 r.

**zawarte, na podstawie art. 19 ust. 4 ustawy z dnia 21 marca 1985 r. o drogach publicznych (tekst jednolity: Dz. U. z 2020 r. poz. 470 ze zmianami), w oparciu o uchwałę nr XXXII/235/21 Rady Powiatu Opolskiego z dnia 17 czerwca 2021 r. w sprawie powierzenia Gminie Komprachcice zadania z zakresu zarządzania drogami powiatowymi oraz uchwałę nr XXXIII.202.2021 Rady Gminy Komprachcice z dnia 29 marca 2021 r. w sprawie wyrażenia zgody na przejęcie przez Gminę Komprachcice zadań Powiatu Opolskiego**

pomiędzy

**Powiatem Opolskim** reprezentowanym przez Zarząd Powiatu Opolskiego w imieniu, którego działa:

1. Wicestarosta Opolski – Leonarda Płoszaj
2. Członek Zarządu – Krzysztof Wysdak

przy kontrasygnacie Skarbnika Powiatu – Marioli Konachiewicz

a

**Gminą Komprachcice** reprezentowaną przez:

Wójta Gminy Komprachcice – Leonarda Pietruszkę

przy kontrasygnacie Skarbnika Gminy – Łukasza Raida

zwanym dalej partnerami.

Strony postanawiają co następuje:

§ 1.1. Powiat Opolski przekazuje Gminie Komprachcice do realizacji zadanie pod nazwą: „Rozbudowa drogi polegająca na budowie ciągu pieszo-rowerowego w pasie drogi powiatowej nr 1754 O na odcinku Dziekaństwo – Domecko – etap I” na zasadach określonych w niniejszym porozumieniu.

2. Zakres zadania, o którym mowa w ust. 1, przedstawiony jest w postaci graficznej w załączniku nr 1 (3 strony), stanowiącym integralną część niniejszego porozumienia.

3. Powiat Opolski udzieli Wójtowi Gminy lub osobie działającej na zlecenie Gminy Komprachcice, pełnomocnictwa do wystąpienia, w imieniu Powiatu Opolskiego o uzyskanie decyzji o zezwoleniu na realizację inwestycji drogowej (zwanej również w treści niniejszego porozumienia decyzją „ZRID”) dla przedsięwzięcia określonego w ust. 1-2.

§ 2.1. Gmina Komprachcice przyjmuje do realizacji zadanie, o którym mowa w § 1 ust. 1-2 w oparciu o ustawę z dnia 10 kwietnia 2003 r. o szczególnych zasadach przygotowania i realizacji inwestycji w zakresie dróg publicznych, decyzji o zezwoleniu na realizację inwestycji drogowej.

2. Materiały niezbędne do złożenia wniosku o uzyskanie decyzji ZRID zostaną opracowane zgodnie z obowiązującymi w tym zakresie przepisami.

3. Strony porozumienia oświadczają, że ujmą przedsięwzięcie, o którym mowa w § 1 ust. 1-2 w swoich budżetach.

**§ 3.1.** Sprawa wspólnego sfinansowania i realizacji zadania będzie ustalona w odrębnej umowie podpisanej przez strony porozumienia.

2. W celu realizacji zadania wskazanego w § 1 ust. 1-2 Gmina przeprowadzi własnym staraniem postępowanie w trybie ustawy o zamówieniach publicznych.

3. W trakcie budowy Gmina będzie ponosiła wszelkie koszty wynikające z wprowadzonych ograniczeń w ruchu.

4. Gmina pokryje wszelkie koszty związane z ewentualnym ograniczeniem sposobu korzystania z nieruchomości, w szczególności koszty odszkodowań, w tym także wynikłych z braku możliwości przywrócenia nieruchomości do stanu pierwotnego.

**§ 4.1.** Gmina w osobie Wójta Gminy Komprachcice lub upoważnionego przez Wójta przedstawiciela wystąpi, jako uprawniony w oparciu o niniejsze porozumienie i zgodnie z jego zakresem, zarządca drogi objętej inwestycją:

- 1) o wydanie wszelkich niezbędnych decyzji, opinii i uzgodnień wymaganych do zrealizowania zadania, o którym mowa w § 1 ust. 1-2;
- 2) do właściwych organów w sprawach związanych z realizacją zadań, o których mowa w § 1 ust. 1-2 – zgłoszenia zamiaru rozpoczęcia robót budowlanych i wydanie decyzji o pozwoleniu na użytkowanie.

2. Gmina prześle Powiatowi, potwierdzone za zgodność z oryginałem, odpisy wszystkich dokumentów wskazanych w ust. 1.

3. Powiat będzie uprawniony do wglądu i zgłaszania uwag na każdym etapie realizacji zadania, o którym mowa w § 1 ust. 1-2, mających na celu poprawę trwałości przedsięwzięcia lub parametrów technicznych proponowanych rozwiązań oraz w przypadkach niezgodności dokumentów z warunkami technicznymi lub obowiązującymi procedurami.

4. Gmina bezpłatnie prześle Powiatowi komplet dokumentacji związanej z realizacją zadania, o którym mowa w § 1 ust. 1-2.

5. Przed złożeniem wniosku o wydanie decyzji o zezwoleniu na realizację inwestycji drogowej Powiat Opolski zaakceptuje przygotowany przez Gminę Komprachcice komplet materiałów niezbędnych do prawidłowego złożenia wniosku o wydanie ww. decyzji, bądź w terminie nie dłuższym niż 14 dni od otrzymania dokumentacji prześle swoje uwagi celem uwzględnienia ich w przygotowanych materiałach.

**§ 5.1.** Powiat Opolski zobowiązuje się do:

- 1) uregulowania zobowiązań wynikających z wydania decyzji o zezwoleniu na realizację inwestycji drogowej;
- 2) pokrycia kosztów wszelkich zobowiązań opisanych w pkt. 1, które powstaną w wyniku wydania decyzji o zezwoleniu na realizację inwestycji drogowej, w tym m.in. odszkodowań za przejęte nieruchomości dla dotychczasowych właścicieli, użytkowników wieczystych oraz osób, którym przysługuje ograniczone prawo rzeczowe oraz kosztów wynikających z art. 11f ust. 1 pkt 4 i pkt 8 lit. g i lit. h oraz art. 11f ust. 2 ustawy o szczególnych zasadach przygotowania i realizacji inwestycji w zakresie dróg publicznych.

2. Gmina Komprachcice zobowiązuje się do:

- 1) przekazania wraz z dokumentacją, o której mowa w § 4 ust. 4 zestawienia działek do przejęcia na rzecz Powiatu Opolskiego pod pas drogowy dróg powiatowych wraz z określeniem powierzchni nabywanych gruntów oraz szacunkowej wartości odszkodowania.

**§ 6.1.** Gmina Komprachcice, działając na mocy udzielonego pełnomocnictwa przez Powiat Opolski, własnym staraniem oraz na własny koszt ujawni we właściwych księgach wieczystych nieruchomości przeznaczone na pas drogowy dróg powiatowych, które zgodnie z uzyskaną decyzją o zezwoleniu na realizację inwestycji drogowej staną się własnością Powiatu Opolskiego.

2. Gmina własnym staraniem oraz na własny koszt zleci uprawnionemu geodecie wykonanie stabilizacji granic pasa drogowego na odcinku objętym rozbudową drogi.

§ 7. W przypadku niewywiązania się którejkolwiek strony z zobowiązań ustalonych niniejszym porozumieniem, wszelkie ewentualne roszczenia powstałe z tego tytułu obciążają tę stronę.

§ 8.1. Powiat jest uprawniony do kontrolowania realizacji niniejszego porozumienia.

2. Przedstawiciel Powiatu ma prawo uczestniczyć w spotkaniach związanych z opracowaniem niezbędnej dokumentacji celem realizacji zadania wskazanego w § 1 ust. 1-2.

3. Przedstawiciel Powiatu ma prawo uczestniczyć w radach budowy i odbiorach częściowych oraz końcowych.

4. Gmina poinformuje Powiat o planowanych radach budowy i odbiorach częściowych i końcowych.

5. Powiat może być reprezentowany przez przedstawicieli Zarządu Dróg Powiatowych w Opolu.

§ 9.1. Na etapie budowy przedstawiciel Powiatu będzie upoważniony do kontroli budowy, w tym wglądu do dokumentacji budowlanej, a także do sprawdzenia wszelkich badań laboratoryjnych dotyczących realizowanych robót.

2. Gmina będzie zobowiązana do zapewnienia dla całego zadania inwestorskiego nadzoru budowlanego wraz z nadzorem specjalistycznym właściwych jednostek jeżeli nadzór taki będzie konieczny.

§ 10.1. Porozumienie wchodzi w życie z dniem podpisania przez obie Strony.

2. Porozumienie wiąże Strony na czas wykonania dokumentacji, uzyskania decyzji ZRID, realizacji zadania i rozliczenia partnerów Porozumienia.

3. Ustanawia się przedstawicieli stron odpowiedzialnych za koordynację i realizację przedmiotu porozumienia oraz bieżących kontaktów:

- ze strony Gminy Komprachcice – Rafał Lauterbach tel. 77 403 17 10,

- ze strony Powiatu Opolskiego – Roman Figura tel. 77 441 40 69.

4. Wszelkie zmiany treści niniejszego porozumienia wymagają zawarcia aneksu w formie pisemnej pod rygorem nieważności.

5. Powiatowi Opolskiemu przysługuje prawo odstąpienia od porozumienia w trybie natychmiastowym w razie niewykonania zobowiązań przez Gminę Komprachcice.

§ 11. W przypadku wystąpienia ewentualnych sporów wynikłych z tytułu zawarcia niniejszego porozumienia, Strony będą dążyć do polubownego rozstrzygnięcia, a w przypadku niedojścia do porozumienia, właściwym do rozpoznania sporu będzie właściwy rzeczowo sąd powszechny w Opolu.

§ 12. Porozumienie sporządzono w czterech jednobrzmiących egzemplarzach, po dwa egzemplarze dla każdej ze stron.

§ 13.1. Porozumienie podlega ogłoszeniu w Dzienniku Urzędowym Województwa Opolskiego.

2. Stroną realizującą czynności związane z ogłoszeniem jest Gmina.

POWIAT OPOLSKI:

Wicestarosta Opolski

*Leonarda Płoszaj*

Członek Zarządu

*Krzysztof Wysdak*

Skarbnik Powiatu

*Mariola Konachiewicz*

GINA KOMPRACHCICE:

Wójt

*Leonard Pietruszka*

Skarbnik Gminy

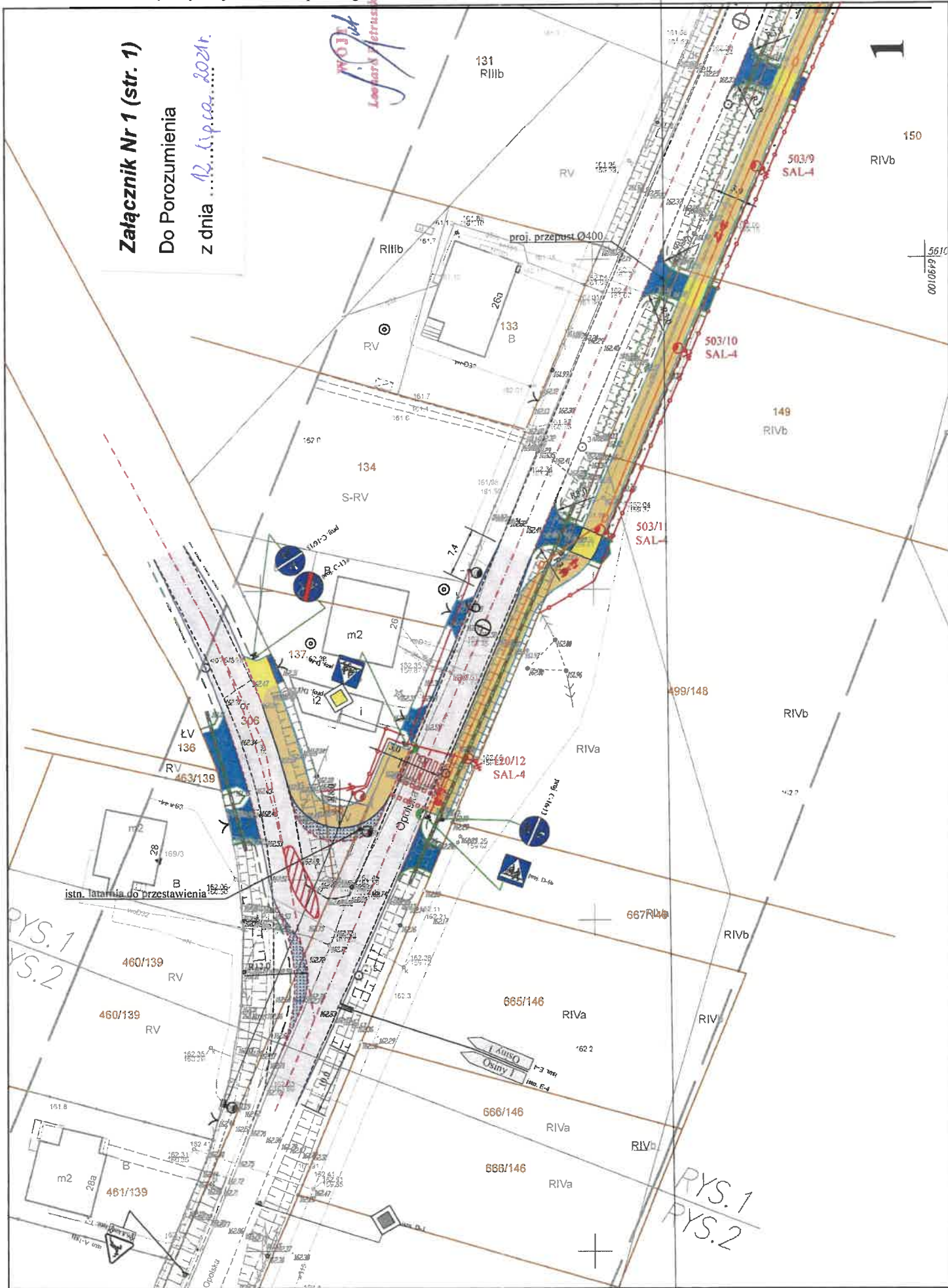
*Łukasz Raida*

Załącznik Nr 1 (str. 1)

Do Porozumienia

z dnia 12.11.2021r.

*WOJEWÓDZKA  
LECZARNA OPOLSKA*



1

150  
RIVb

5610  
0010519

131  
RIIIb

RIIIb

133  
B

134  
S-RV

m2

136  
RV

463/139

istn. latarnia do przestawienia

460/139  
RV

460/139  
RV

461/139

130/12  
SAL-4

RIVa

667/146

RIVb

665/146  
RIVa

RIVc

666/146  
RIVa

RIVd

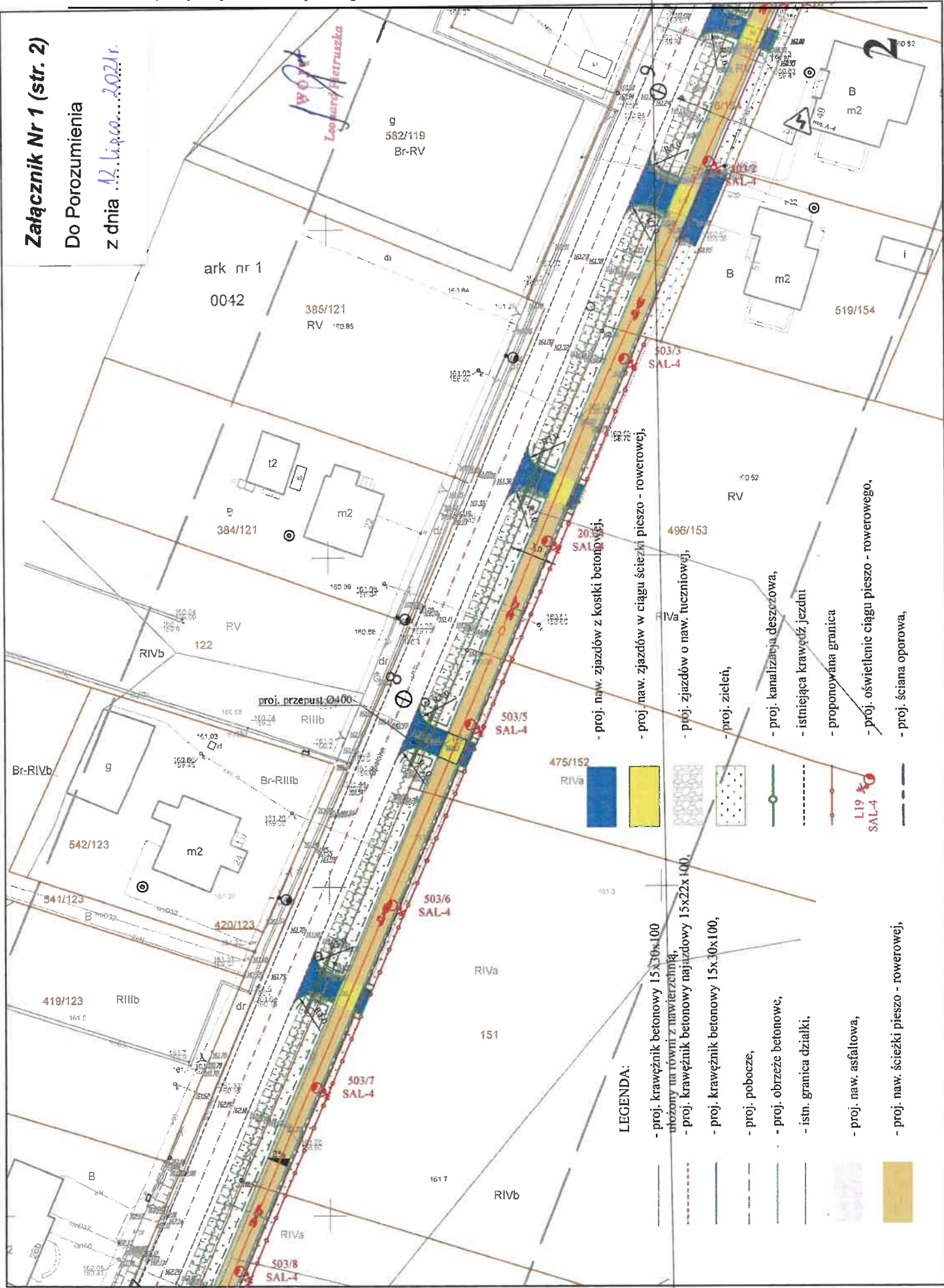
666/146  
RIVa

PYS.1  
PYS.2

OSTYNY I  
OSTYNY I

+

**Załącznik Nr 1 (str. 2)**  
**Do Porozumienia**  
 z dnia 12. lipca 2021 r.



**LEGENDA:**

- proj. krawężnik betonowy 15x30x100 ułożony na równi z nawierzchnią
- proj. krawężnik betonowy najjazdowy 15x22x100
- proj. krawężnik betonowy 15x30x100
- proj. pobocze,
- proj. obrzeże betonowe,
- istn. granica działki,
- proj. naw. asfaltowa,
- proj. naw. ścieżki pieszo - rowerowej,

- proj. naw. zjazdów z kostki betonowej,
- proj. naw. zjazdów w ciągu ścieżki pieszo - rowerowej,
- proj. zjazdów o naw. tuczniowej,
- proj. zieleni,
- proj. kanalizacja deszczowa,
- istniejąca krawężń jezdnii
- proponowana granica
- proj. oświetlenie ciągu pieszo - rowerowego,
- proj. ściana oporowa,

475/152  
RIVa

RIVa  
151

RIVb

503/7  
SAL-4

503/6  
SAL-4

503/5  
SAL-4

496/153  
RV

503/5  
SAL-4

503/5  
SAL-4

503/5  
SAL-4

503/5  
SAL-4

503/5  
SAL-4

503/5  
SAL-4

503/5  
SAL-4

582/119  
Br-RV

385/121  
RV

384/121  
RV

122  
RV

542/123  
m2

541/123  
B

419/123  
RIVb

503/8  
SAL-4

B  
m2

B  
m2

519/154

RIVa

L19  
SAL-4


1617  
RIVb

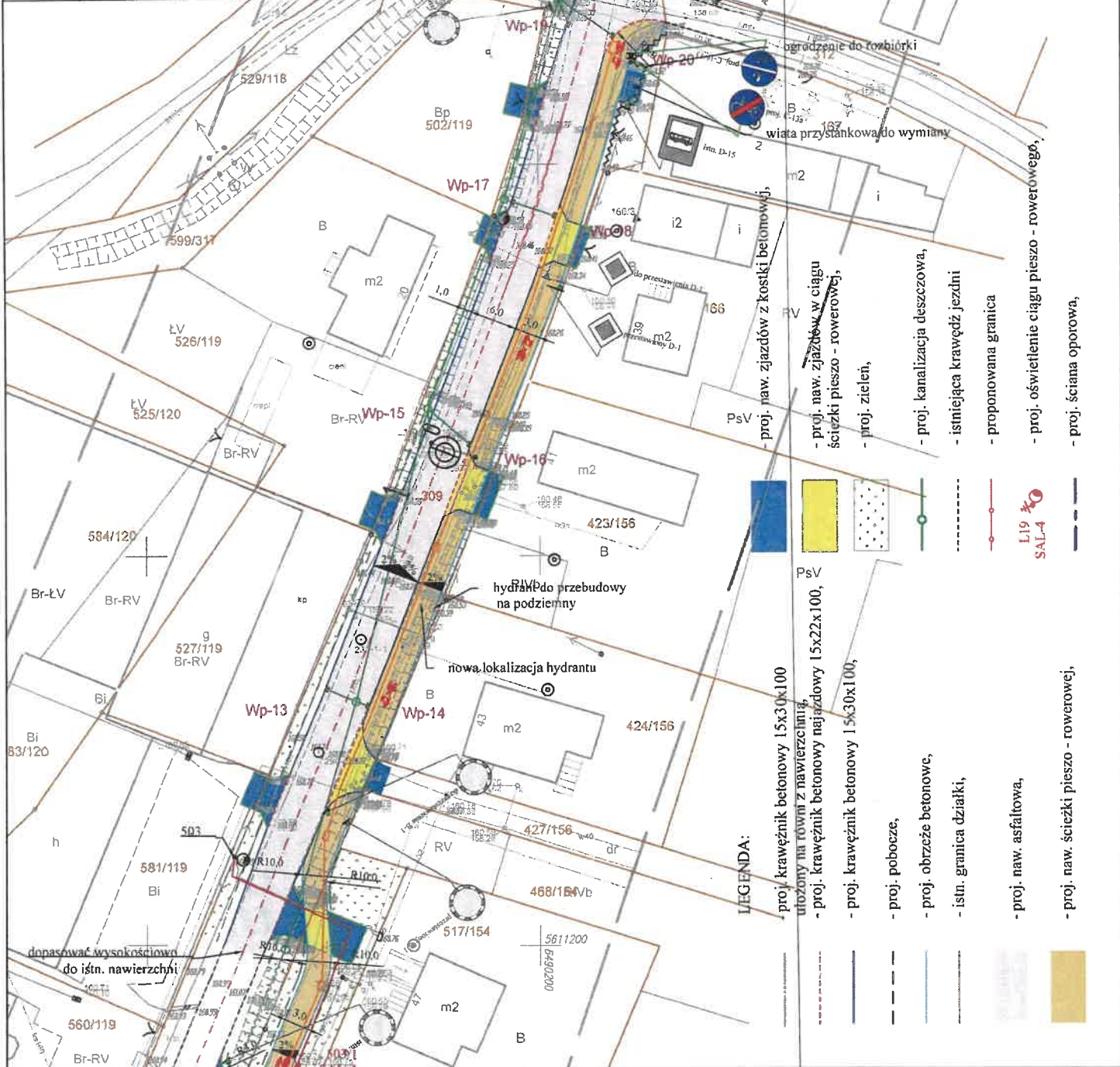
1617  
RIVb

1617  
RIVb

1617  
RIVb

*WOPiA  
Leo Janina Pietruszka*

 <b>SEWI</b> SEWI Sebastian Wilk Sebastian Wilkowski spółka jawna 45-211 Opole ul. Chęca 117 NIP: 74-390-2885 REGON: 14159692 KRS: 000088296 tel: 077 451-66-85, fax: 077 451-63-40 e-mail: biuro@sewi.op.pl, sewi@sewi.op.pl www.sewi.op.pl	
<b>PROGRAM FUNKCJONALNO - UŻYTKOWY</b> Rozbudowa drogi polegająca na budowie ciągu pieszo - rowerowego w pasie drogi powiatowej nr 1754 O na odcinku Dziekanów - Dobneczko	<b>Projekt zagospodarowania terenu</b> Skala: 1:500 Data: maj 2020 r. Ryzyk nr: 1 nr zadania: V/42020
Temat opracowania: Temat rysunku: Inwestor: BRANŻA PROJEKOWA: OPRACOWAŁ:	Zarząd Powiatu Opolskiego ul. 11 Maja 29 45-068 Opole podoba nr typ: OPL/0506/PJ0006 mgr inż. Dawid Ziobła mgr inż. Sebastian Wilkowski



Załącznik Nr 1 (str. 3)

Do Porozumienia

z dnia 12. lipca 2021 r.

3

LEGENDA:

- proj. krawężnik betonowy 15x30x100 utworzony na równi z nawierzchnią.
- proj. krawężnik betonowy najazdowy 15x22x100.
- proj. krawężnik betonowy 15x30x100.
- proj. pobocze.
- proj. obrzeże betonowe.
- istn. granica działki.
- proj. naw. asfaltowa.
- proj. naw. ścieżki pieszo - rowerowej.
- proj. naw. zjazdów z kostki betonowej.
- proj. naw. zjazdów w ciągu ścieżki pieszo - rowerowej.
- proj. zieleni.
- proj. kanalizacja deszczowa.
- istniejąca krawężnik jezdni
- proponowana granica
- proj. oświetlenie ciągu pieszo - rowerowego.
- proj. ściana oporowa.