



DZIENNIK URZĘDOWY

WOJEWÓDZTWA OPOLSKIEGO

Opole, dnia 02 maja 2023 r.

Poz. 1613

UCHWAŁA NR LXVI/475/2023 RADY MIEJSKIEJ W PACZKOWIE

z dnia 27 kwietnia 2023 r.

w sprawie wyznaczenia obszaru zdegradowanego i obszaru rewitalizacji Gminy Paczków

Na podstawie art. 18 ust. 2 pkt 15 ustawy z dnia 8 marca 1990 r. o samorządzie gminnym (t.j. Dz. U. z 2023 r. poz. 40; zm.: Dz. U. z 2023 r. poz. 572) oraz art. 8 ust. 1 i art. 11 ustawy z dnia 9 października 2015 roku o rewitalizacji (t.j. Dz. U. z 2021 r. poz. 485; z 2023 r. poz. 28) Rada Miejska w Paczkowie uchwala, co następuje:

§ 1. Wyznacza się obszar zdegradowany i obszar rewitalizacji.

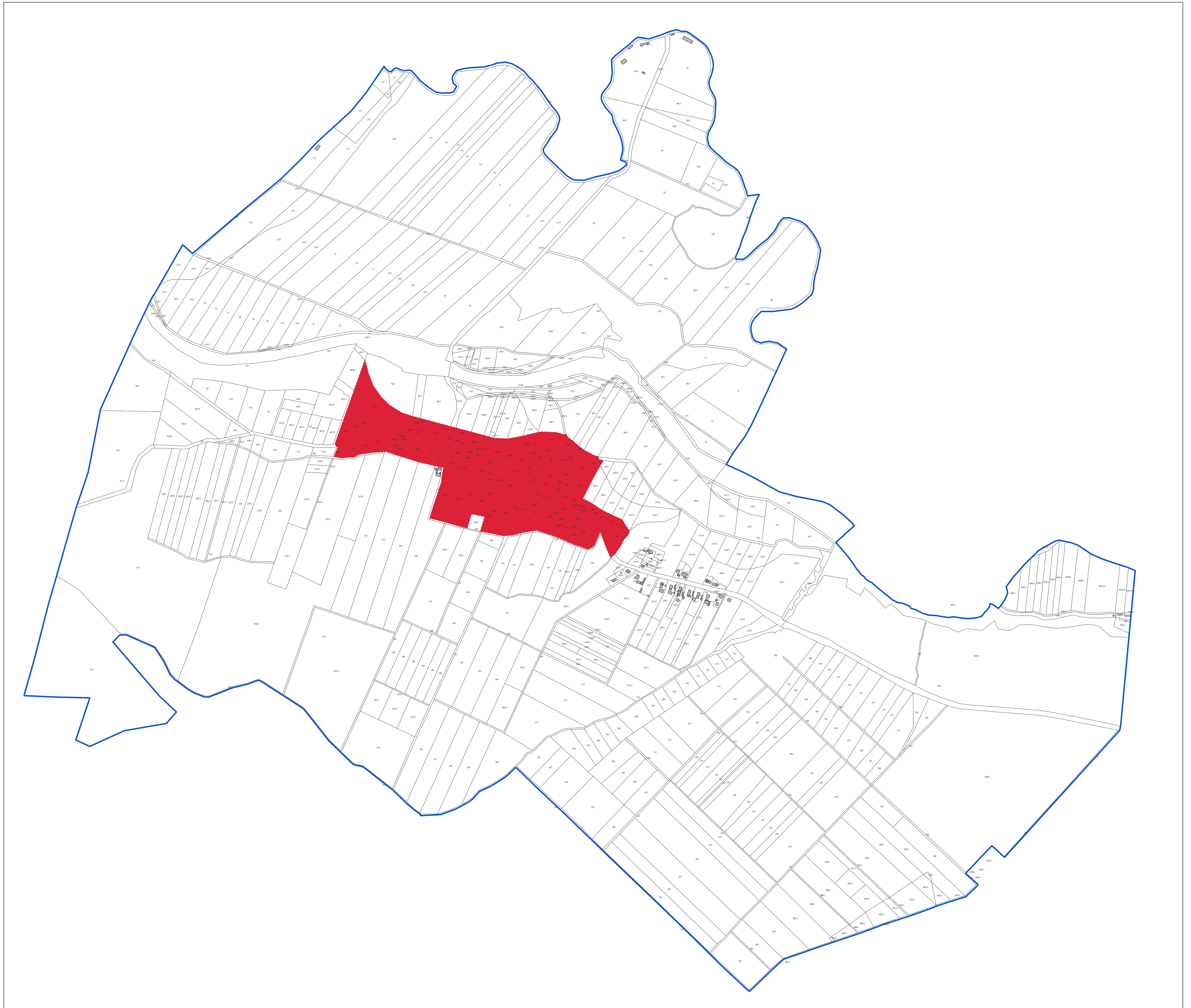
§ 2. Granice obszaru zdegradowanego i obszaru rewitalizacji określają załączniki stanowiące integralną część uchwały.

§ 3. Wykonanie uchwały powierza się Burmistrzowi Gminy Paczków.

§ 4. Uchwała wchodzi w życie po upływie 14 dni od dnia ogłoszenia w Dzienniku Urzędowym Województwa Opolskiego.



Przewodniczący
Rady Miejskiej w Paczkowie

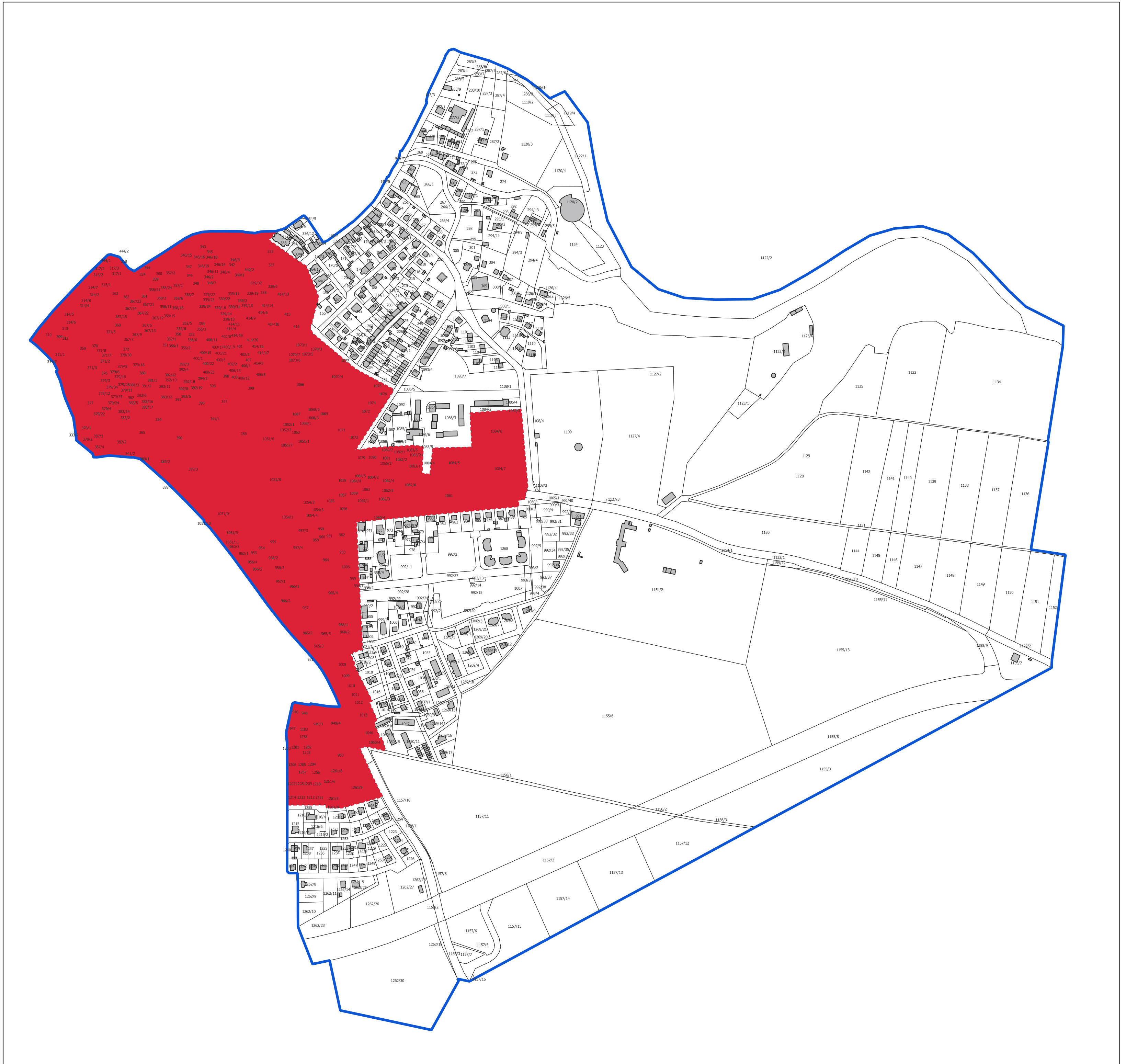
Wiesław Jan Barabasz



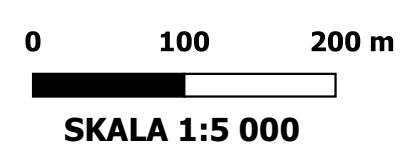
PODOBSZAR KOZIELNO



0 100 200 m
SKALA 1:5 000

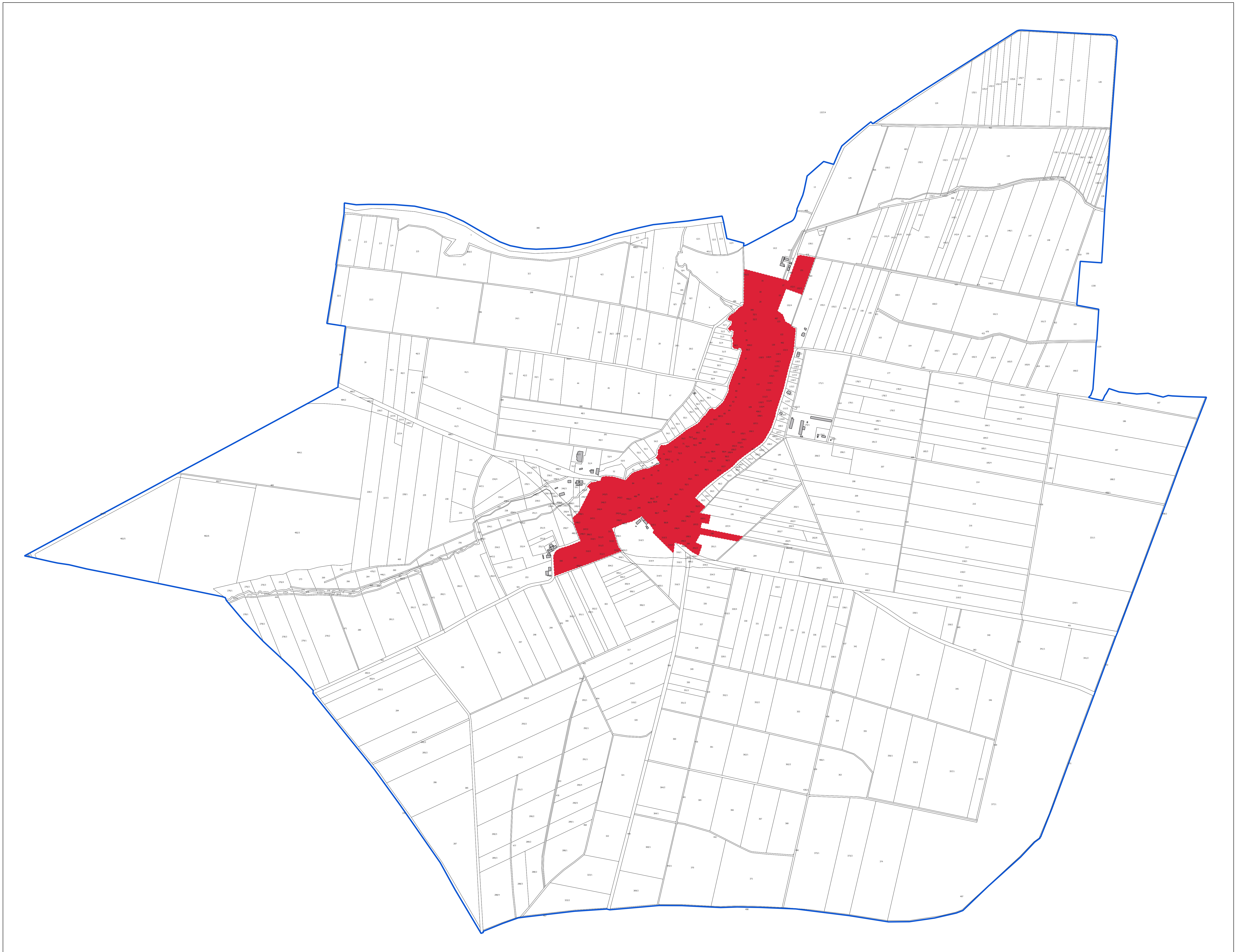
 granica obszaru zdegradowanego
 granica obszaru rewitalizacji



PODOBSZAR PACZKÓW 3





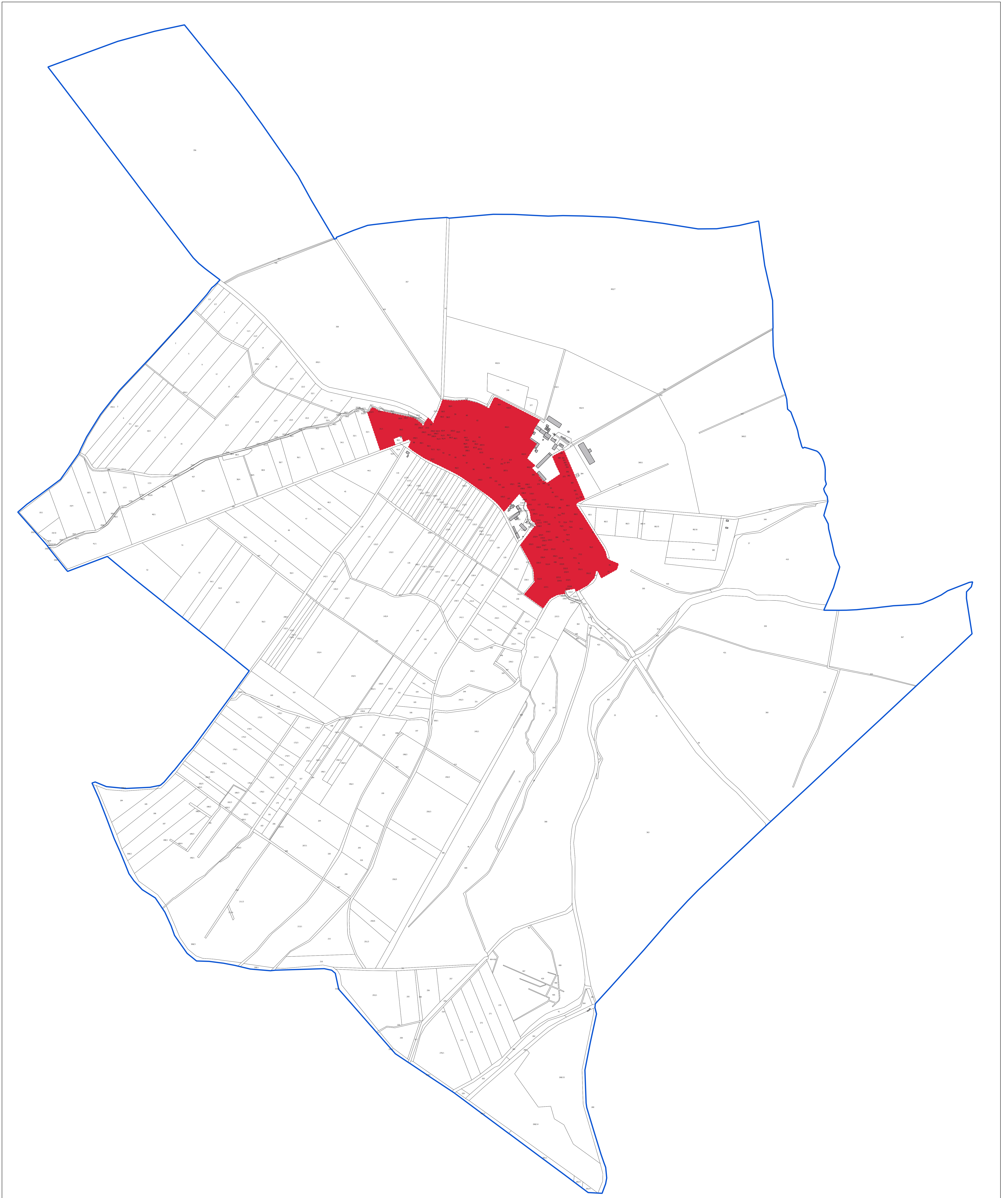
-  granica obszaru zdegradowanego
-  granica obszaru rewitalizacji



PODOBSZAR **STARY PACZKÓW**

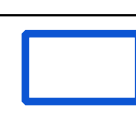

0 100 200 m
SKALA 1:5 000

 granica obszaru zdegradowanego
 granica obszaru rewitalizacji



PODOBSZAR **UJEŹDZIEC**

0 100 200 m
SKALA 1:5 000

 granica obszaru zdegradowanego
 granica obszaru rewitalizacji