



DZIENNIK URZĘDOWY

WOJEWÓDZTWA OPOLSKIEGO

Opole, dnia 23 grudnia 2020 r.

Poz. 3617

UCHWAŁA NR XXVI/144/2020 RADY GMINY TURAWA

z dnia 17 grudnia 2020 r.

w sprawie wyznaczenia obszaru i granic aglomeracji Turawa

Na podstawie art. 18 ust. 2 pkt 15 ustawy z dnia 8 marca 1990 r. o samorządzie gminnym (t.j. Dz. U. z 2020 r. poz. 713 z późn. zm.¹⁾) oraz art. 87 ust. 1 i 4 ustawy z dnia 20 lipca 2017 r. Prawo wodne (t.j. Dz. U. z 2020 r. poz. 310 z późn. zm.²⁾) Rada Gminy Turawa uchwala, co następuje:

§ 1. Wyznacza się aglomerację Turawa, położoną na obszarze gmin: Turawa, Łubniany o równoważnej liczbie mieszkańców (RLM) 18300.

§ 2.1. Aglomeracja Turawa obejmuje swym zasięgiem tereny objęte systemem kanalizacji zbiorczej zakończonym oczyszczalnią ścieków, zlokalizowaną w miejscowości Kotórz Mały.

2. Obszar aglomeracji Turawa wyznacza się na terenie gmin Turawa i Łubniany w miejscowościach:

- 1) w **Gminie Turawa**: Bierdzany, Kadłub Turawski, Kotórz Mały, Kotórz Wielki, Ligota Turawska, Osowiec wraz z przysiółkiem Trzęsina, Rzędów, Turawa wraz z przysiółkiem Marszałki, Węgry, Zakrzów Turawski i Zawada;
- 2) w **Gminie Łubniany**: Łubniany, Jełowa, Masów, Kolanowice i część miejscowości Luboszyce.

3. W granicach aglomeracji wyodrębniono „północny brzeg Jeziora Turawskiego” oraz „południowy brzeg Jeziora Turawskiego”, które administracyjnie są częścią miejscowości Turawa.

4. Gminą wiodącą w aglomeracji Turawa jest Gmina Turawa.

5. Część opisowa aglomeracji Turawa stanowi załącznik nr 1 do niniejszej uchwały.

6. Część graficzna, która zawiera obszar i granice aglomeracji Turawa wyznaczone na mapie w skali 1:10 000, stanowi załącznik nr 2 do niniejszej uchwały.

§ 3. Niniejsza uchwała była poprzedzona uchwałą nr II/27/2014 Sejmiku Województwa Opolskiego z dnia 19 grudnia 2014 r. w sprawie wyznaczenia aglomeracji „Turawa” na obszarze gmin: Turawa, Łubniany i likwidacji dotychczasowej aglomeracji „Turawa” (Dz. Urz. Woj. Opolskiego Poz. 218 z dnia 2 lutego 2015 r.), która traci moc z dniem wejścia w życie niniejszej uchwały zgodnie z art. 565 ust. 2 ustawy z dnia 20 lipca 2017 r. Prawo wodne (t.j. Dz. U. z 2020 r. poz. 310 z późn. zm.³⁾).

§ 4. Wykonanie uchwały powierza się Wójtowi Gminy Turawa.

§ 5. Uchwała wchodzi w życie po upływie 14 dni od dnia ogłoszenia w Dzienniku Urzędowym Województwa Opolskiego.

Przewodniczący
Rady Gminy Turawa

Robert Sobczyk

¹⁾Dz.U. z 2020 r. poz. 1378.

²⁾Dz.U. z 2020 r. poz. 284, 695, 875, 782, 1378.

³⁾Dz.U. z 2020 r. poz. 284, 695, 875, 782, 1378.

CZEŚĆ OPISOWA

Krajowy Program Oczyszczania Ścieków Komunalnych (KPOŚK) został opracowany przez Ministra Środowiska w celu realizacji zadań w zakresie wyposażenia aglomeracji w systemy kanalizacji zbiorczej i oczyszczalnie ścieków komunalnych.

W ramach KPOŚK Gmina Turawa oraz część Gminy Łubniany wchodzi w skład aglomeracji pn. Aglomeracja Turawa (PLOP 014), która pierwotnie została wyznaczona wraz z Gminą Łubniany (miejscowości: Dąbrówka Łubniańska, Grabie, Jełowa, Kobylno, Kolanowice, Łubniany, Masów) oraz Gminą Chrzastowice (miejscowość Niwki) Rozporządzeniem Wojewody Opolskiego Nr 0151/P/12/05 z dnia 20 lipca 2005 r.

W 2014 roku nastąpiła zmiana granic i obszaru Aglomeracja Turawa, z której wyłączono miejscowości Niwki (Gmina Chrzastowice) i miejscowości Dąbrówka Łubniańska, Grabie i Kobylno (Gmina Łubniany). Przedmiotowa zmiana nastąpiła na wniosek Gminy Łubniany i Gminy Chrzastowice.

W dniu 19 grudnia 2014r. Sejmik Województwa Opolskiego podjął *Uchwałę Nr II/27/2014 w sprawie wyznaczenia aglomeracji „Turawa” na obszarze gmin: Turawa, Łubniany i likwidacji dotychczasowej aglomeracji „Turawa”*. Zgodnie z w/w Uchwałą w skład aglomeracji Turawa wchodzi następujące miejscowości:

- w **Gminie Turawa**: Turawa, Turawa Marszałki, Kotórz Mały, Kotórz Wielki, Osowiec, Trzęsina, Węgry, Zawada, Rzędów, Kadłub Turawski, Ligota Turawska, Zakrzów Turawski, Bierdzany,
- w **Gminie Łubniany**: Łubniany, Jełowa, Masów, Kolanowice.

Zgodnie z obowiązującym stanem prawnym t.j. na mocy art. 565 ust 2 ustawy z dnia 20 lipca 2017 r. Prawo wodne dotychczasowe akty prawa miejscowego zachowują moc nie dłużej niż do dnia 31 grudnia 2020 r. Tym samym, po roku 2020 dotychczasowe akty prawa miejscowego wyznaczające aglomeracje, czyli uchwały sejmików województw oraz rozporządzenia wojewodów, wydane przed 2018 r. tracą moc.

Podstawę wyznaczenia obszaru i granic aglomeracji stanowią:

- Studium uwarunkowań i kierunków zagospodarowania przestrzennego Gminy Turawa - Uchwała Nr XL 256/2010 Rady Gminy Turawa z dnia 5 listopada 2010 r.
- Studium uwarunkowań i kierunków zagospodarowania przestrzennego gminy Łubniany (uchwała nr XLI/294/2014 Rady Gminy w Łubnianach z dnia 29 października 2014 r.)

- MPZP części wsi Bierdzany – Uchwała Nr XXI/143/2008 Rady Gminy Turawa z dnia 18 grudnia 2008 r.
- MZPZ Gminy Turawa obejmujący obrzeża Jezior Turawskich - Uchwała Nr XXVII/166/2009 Rady Gminy Turawa z dnia 5 czerwca 2009 roku w sprawie uchwalenia miejscowego planu zagospodarowania przestrzennego Gminy Turawa, obejmującego obrzeża Jezior Turawskich
- MPZP wsi Kotórz Wielki - Uchwała Nr XXXI/189/2014 Rady Gminy Turawa z dnia 31 stycznia 2014 roku
- MPZP obszaru administracyjnego wsi Kotórz Mały i części miejscowości Węgry przy ulicy Węgierskiej - Uchwała Nr XXXVI/224/2014 Rady Gminy Turawa z dnia 9 października 2014 roku
- MPZP terenu zabudowy mieszkaniowej jednorodzinnej we wsi Turawa-Marszałki – Uchwała Nr II/14/1998 Rady Gminy Turawa z dnia 13 listopada 1998 r.
- MPZP południowej części obszaru wsi Turawa – Uchwała Nr IX/34/19 Rady Gminy Turawa z dnia 16 lipca 2019 r.
- MPZP terenu budownictwa jednorodzinnego we wsi Zawada – Uchwała Rady Gminy Turawa Nr XXIV/271/2001 z dnia 20 kwietnia 2001r.
- MPZP dla terenu usług Publicznych i Komercyjnych wsi Zawada Gmina Turawa – Uchwała nr XXIV/236/2005 Rady Gminy Turawa z dnia 25 listopada 2005 r.
- MPZP dla terenu usług publicznych i komercyjnych wsi Zawada, gm. Turawa – Uchwała Nr VIII/36/2011 Rady Gminy Turawa z dnia 25 sierpnia 2011 r.
- MPZP dla części obszaru wsi Zawada, gm. Turawa (Z1) – Uchwała Nr XVII/107/2012 Rady Gminy Turawa z dnia 26 lipca 2012 r.
- MPZP dla części obszaru wsi Zawada, gm. Turawa (Z2) – Uchwała Nr XX/125/2012 Rady Gminy Turawa z dnia 7 grudnia 2012 r.
- MPZP dla części obszaru wsi Zawada, gm. Turawa (Z3) – Uchwała Nr XXII/138/2013 Rady Gminy Turawa z dnia 7 lutego 2013 r.
- MPZP wsi Osowiec w części obejmującej przysiółek Trzęsina – Uchwała Nr XII/120/2003 Rady Gminy Turawa z dnia 5 grudnia 2003 r.
- MPZP wsi Osowiec i Węgry – Uchwała Nr V/32/2007 Rady Gminy Turawa z dnia 9 marca 2007 r.
- MPZP wsi Osowiec i Węgry w części obszaru wsi Osowiec oznaczonego jako teren zabudowy usług i produkcji – Uchwała nr IX/44/2011 Rady Gminy Turawa z dnia 15 września 2011 r.
- MPZP wsi Osowiec i Węgry w części obszaru wsi Osowiec – Uchwała Nr XVIII/112/2012 Rady Gminy Turawa z dnia 27 września 2012 r.
- Zmiany w miejscowym planie zagospodarowania przestrzennego gminy Łubniany (cała gmina) uchwała Rady Gminy Łubniany nr VII/35/95 z dnia 23 czerwca 1995 r.,
- Miejscowy plan zagospodarowania przestrzennego wsi Łubniany, uchwała Rady Gminy Łubniany nr XIV/89/2019 z dnia 25 listopada 2019 r.
- Miejscowy plan zagospodarowania przestrzennego wsi Jełowa dla określonego terenu przy ulicy Staropolskiej, uchwała Rady Gminy Łubniany nr XXXI/211/17 z dnia 30 października 2017 r.
- Zmiana miejscowego planu zagospodarowania przestrzennego wsi Masów, uchwała Rady Gminy Łubniany nr XVI/113/16 z dnia 30 maja 2016 r.
- Zmiana miejscowego planu zagospodarowania przestrzennego gminy Łubniany na obszarze wsi Kolanowice, uchwała Rady Gminy Łubniany nr XXVIII/178/06 z dnia 26 czerwca 2006 r.

- Zmiana miejscowego planu zagospodarowania przestrzennego gminy Łubniany na obszarze wsi Kolanowice, uchwała Rady Gminy Łubniany nr XXVII/163/06 z dnia 24 kwietnia 2006 r.
- Wieloletni Plan Rozwoju i Modernizacji Urządzeń Wodociągowych i Urządzeń Kanalizacyjnych na lata 2018-2021 będących w posiadaniu Wodociągów i Kanalizacji Turawa Sp. z o.o. – Uchwała Nr XXIX/168/17 Rady Gminy Turawa z dnia 6 października 2017 r. w sprawie zatwierdzenia Wieloletniego Planu Rozwoju i Modernizacji Urządzeń Wodociągowych i Urządzeń Kanalizacyjnych na lata 2018-2021.

I. Informacja o długości i rodzaju istniejącej sieci kanalizacyjnej, liczba stałych mieszkańców aglomeracji, liczba osób czasowo przebywających w aglomeracji.

W skład aktualnie wyznaczonej aglomeracji Turawa wchodzi:

- w **Gminie Turawa**: Bierdzany, Kadłub Turawski, Kotórz Mały, Kotórz Wielki, Ligota Turawska, Osowiec wraz z przysiółkiem Trzęsina, Rzędów, Turawa (w tym południowy i północny brzeg Jeziora Turawskiego) wraz z przysiółkiem Marszałki, Węgry, Zakrzów Turawski i Zawada.

- w **Gminie Łubniany**: Łubniany, Jełowa, Masów, Kolanowice i część miejscowości Luboszyce.

Długość sieci kanalizacyjnej i liczba osób obsługiwanych przez sieć kanalizacyjną oraz systemy indywidualne							
lp	miejscowość	Długość istniejącej sieci kanalizacyjnej w km			osoby czasowo przebywające w aglomeracji obsługiwane przez sieć	stali mieszkańcy aglomeracji obsługiwani przez sieć	stali mieszkańcy aglom. korzystający ze zbiorn. bezodpł.*
		grawitacyjna	ciśnieniowa	razem			
1	Bierdzany		16,543	16,543	31	782	14
2	Kadłub Turawski		11,447	11,447		473	4
3	Kotórz Mały	0,103	12,768	12,871		977	13
4	Kotórz Wielki	2,620	9,878	12,498		341	12
5	Ligota Turawska		20,000	20,000		635	10
6	Osowiec i Trzęsina	2,708	13,502	16,210		1321	17
7	Rzędów		11,900	11,900	183	308	6
8	Turawa	7,220		7,220	606	563	11
9	Turawa - Marszałki	1,840	10,582	12,422	240	439	6
10	Węgry	5,568	5,902	11,470		957	13
11	Zakrzów Turawski		12,175	12,175		586	2
12	Zawada	0,398	14,602	15,000	43	1324	3
13	Południowy brzeg	9,414	3,710	13,124	1852	51	1
14	Północny brzeg	9,800	11,740	21,540	2359	101	3
15	Łubniany		21,637	21,637		1292	94
16	Jełowa		24,407	24,407		1547	74
17	Kolanowice		3,642	3,642		410	32
18	Luboszyce		4,856	4,856		237	9
19	Masów		4,405	4,405		251	22
Razem Turawa		39,671	154,749	194,420	5314	8858	115
Razem Łubniany		0,000	58,947	58,947	0	3737	231
Łącznie		39,671	213,696	253,367	5314	12595	346
RLM osób obsł. przez sieć / systemy indywidualne					17909		346

Ilość zbiorników bezodpływowych na terenie aglomeracji Turawa – 163

Źródło: WIK Turawa sp. z o.o., ŁWIK sp. z o.o., Urząd Gminy Turawa, Urząd Gminy Łubniany

* Indywidualne systemy oczyszczania ścieków zapewniających taki sam poziom ochrony środowiska jak w przypadku systemów kanalizacji zbiorczej, co oznacza że ścieki ze zbiorników bezodpływowych na obszarze aglomeracji wywożone są do oczyszczalni ścieków w Kotorzu Małym.

Wszystkie osoby czasowo przebywające na obszarze aglomeracji obsługiwane są przez sieć kanalizacyjną, dlatego informacja o mieszkańcach aglomeracji korzystających ze zbiorników bezodpływowych dotyczy tylko stałych mieszkańców aglomeracji.

II. Informacja o przemyśle obsługiwanym lub planowanych do obsługi przez sieć kanalizacyjną.

Na obszarze projektowanej aglomeracji "Turawa" dwa podmioty gospodarcze wczterech lokalizacjach odprowadzają do sieci kanalizacyjnej ścieki o charakterze przemysłowym. Pozostałe podmioty gospodarcze odprowadzają do sieci kanalizacyjnej ścieki o charakterze socjalno-bytowym. Nie planuje się przyłączenia do sieci kanalizacyjnej zakładów dokonujących zrzutu ścieków o charakterze przemysłowym.

III. Informacja o planowanych do budowy sieciach kanalizacyjnych oraz wskaźnikach koncentracji.

Na terenie aglomeracji Turawa nie planuje się budowy nowej sieci kanalizacyjnej. Planowane jest jedynie systematyczne przyłączanie budynków, które znajdują się w zasięgu istniejącej sieci kanalizacyjnej, a nie zostały jeszcze do niej przyłączone.

IV. Informacja o istniejących i planowanych do budowy oczyszczalniach ścieków.

Lokalizacja oczyszczalni ścieków.

Miejscowość: Kotorz Mały

Gmina: TURAWA

Powiat: opolski

Województwo: opolskie

Adres: 46-045 Kotorz Mały, ul. Wodna 18

Telefon: 77 44 04 444

Eksploatatorem oczyszczalni ścieków w Kotorzu Małym jest: Wodociągi i Kanalizacja Turawa Sp.z o.o. z siedzibą w Turawie, ul. Opolska 43, 46-045 Turawa.

Aktualne pozwolenie wodnoprawne: nr GL.ZUZ.3.421.4.2018.BS z dnia 12 czerwca 2018 r. wydane przez Dyrektora Zarządu Zlewni w Opolu, obowiązuje do dnia 31 maja 2028 r.

W ramach pozwolenia wodnoprawnego dopuszczalne ilości odprowadzanych ścieków wynoszą: $Q_{\max h} = 180,0 \text{ m}^3/\text{h}$, $Q_{\text{śr d}} = 2\,780,0 \text{ m}^3/\text{d}$, $Q_{\max r} = 1\,423\,898,00 \text{ m}^3/\text{rok}$.

Odbiornikiem ścieków oczyszczonych jest rzeka Mała Panew. Kilometraż miejsca odprowadzania ścieków oczyszczonych: km 15+935.

Projektowa maksymalna wydajność oczyszczalni ścieków w Turawie – 25800 RLM. Ładunek zanieczyszczeń dopływających i dowożonych z obszaru projektowanej aglomeracji do oczyszczalni w przeliczeniu na RLM wynosi - 18300 RLM.

V. System gospodarki ściekowej.

1. Średnia dobową ilość ścieków komunalnych powstających na terenie aglomeracji.

W 2019 roku do oczyszczalni doprowadzonych zostało 683000 m³ ścieków komunalnych. Średnia dobową ilość ścieków komunalnych powstających na terenie aglomeracji to 1871,23 [m³/d].

2. Skład jakościowy ścieków powstających na terenie aglomeracji.

Standardy oczyszczania ścieków w oczyszczalniach uzależnione są od wielkości aglomeracji. Jakość ścieków oczyszczonych odprowadzanych z każdej oczyszczalni jest zgodna z wymaganiami ustawy z dnia 20 lipca 2017 r. Prawo wodne i Rozporządzeniem w sprawie warunków, jakie należy spełnić przy wprowadzaniu ścieków do wód lub do ziemi, oraz w sprawie substancji szczególnie szkodliwych dla środowiska wodnego.

Wymagania dotyczące stężenia zanieczyszczeń w ściekach komunalnych odprowadzanych z oczyszczalni ścieków w aglomeracjach mieszczących się w przedziale 10.000 – 100.000 RLM:

BZT5 – 25 mgO₂/l, ChZT – 125 mgO₂/l, Zawiesiny ogólne – 35 mg/l,
Azot ogólny – 15 mg N/l, Fosfor ogólny – 2 mg P/l

Informacja o średniej ilości i jakości ścieków ogółem dostarczanych do oczyszczalni i odpływających z oczyszczalni za rok 2019

Średnioroczne wartości wskaźników w ściekach <u>dopływających</u> do oczyszczalni ścieków					Średnioroczne wartości wskaźników w ściekach <u>odpływających</u> z oczyszczalni ścieków				
BZT5 [mgO ₂ /l]	ChZT [mgO ₂ /l]	zawiesina ogólna [mg/l]	azot [mg/l]	fosfor [mg/l]	BZT5 [mgO ₂ /l]	ChZT [mgO ₂ /l]	zawiesina ogólna [mg/l]	azot [mg/l]	fosfor [mg/l]
353	1071	418	123	15	6	34	7	12	1

Źródło: WiK Turawa Sp.ż.o.o., Urząd Gminy Turawa

3. Przepustowość istniejącej oczyszczalni ścieków.

Nominalna średnia przepustowość oczyszczalni w Kotorzu Małym wynosi 3900 m³/d. Średnia ilość ścieków powstających na obszarze projektowanej aglomeracji wynosi 1871,23 m³/d.

4. Ilość i skład jakościowy ścieków przemysłowych odprowadzanych przez zakłady do systemu kanalizacji zbiorczej.

Na obszarze aglomeracji Turawa ścieki przemysłowe odprowadzane są do sieci kanalizacyjnej przez dwa podmioty gospodarcze w czterech lokalizacjach, co obrazuje poniższa tabela.

Lista podmiotów odprowadzających do sieci kanalizacyjnej ścieki o charakterze przemysłowym oraz ilość i jakość tych ścieków						
podmiot	ilość ścieków [m ³ /rok]	ilość ścieków m ³ /d	ładunek zanieczyszczeń BZT ₅ [mg/litr]	ładunek zanieczyszczeń BZT ₅ [kg/m ³]	ładunek zanieczyszczeń BZT ₅ [kg/d]	RLM
Rzeźnictwo-Wędliniarstwo Piotr, Anna i Maria Wrzód s.c. Zawada, ul. Luboszycka 8	580,5	1,59	170	0,17	0,27	5
Rzeźnictwo-Wędliniarstwo Piotr, Anna i Maria Wrzód s.c. Zawada, ul. Św. Floriana 1	759,0	2,08	700	0,70	1,46	24
MS Tank Sp. z o.o. Zawada ul. Turawska 1a	1146,0	3,14	120	0,12	0,38	6
MS Tank Sp. z o.o. Bierdzany ul. Opolska 3	1152,0	3,16	190	0,19	0,60	10
					razem	45

Źródło: WiK Turawa Sp. z o.o.

Ilość produkowanych ścieków przyjęto na podstawie pomiarów za okres od stycznia do sierpnia 2020 roku doszacowując produkcję ścieków za pomocą proporcji: ilość ścieków / 8 * 12. Wartości BZT₅ przyjęto na podstawie najnowszych badań z października 2020 roku. RLM odpowiadającą ładunkowi zanieczyszczeń przyjęto na podstawie wzoru: RLM = BZT₅ [kg/d] / 0,06 [kg/osobę/dzień]. RLM odpowiadające ładunkowi zanieczyszczeń ścieków przemysłowych odprowadzanych do sieci kanalizacyjnej wynosi 45.

5. Uzasadnienie określonej RLM aglomeracji.

Równoważna liczba mieszkańców aglomeracji (RLM) dla aglomeracji Turawa wynosi: 18300 RLM i obejmuje:

- a) 17909 RLM stałych mieszkańców aglomeracji oraz czasowo przebywających na terenie aglomeracji korzystających z istniejącej sieci kanalizacyjnej:

Gmina Turawa:

- liczba mieszkańców korzystających z istniejącej sieci kanalizacyjnej: 8858,
 - liczba osób czasowo przebywających korzystających z istniejącej sieci kanalizacyjnej: 5314,
- określona na podstawie:
- deklaracji osób/właścicieli posiadających domki letniskowe na terenach rekreacyjnych Jezior Turawskich - wskazana do umów na odbiór ścieków,
 - bazy noclegowej podmiotów prowadzących ośrodki wypoczynkowe, pensjonaty itp. na terenach rekreacyjnych Jezior Turawskich (ewidencja obiektów świadczących usługi hotelarskie nie będących obiektami hotelarskimi oraz pól biwakowych na terenie Gminy Turawa),
 - informacji pozyskanych od pozostałych podmiotów prowadzących obiekty, w których przebywają osoby czasowo na terenie Gminy Turawa,
 - informacji nt. szacowanych nieruchomości niezamieszkałych stanowiących domki letniskowe (w których przebywają osoby czasowo na terenie Gminy Turawa) w miejscowości Rzędów i Turawa Marszałki,
 - Systemu Informacji Przestrzennej Gminy Turawa.

Gmina Łubniany:

- liczba mieszkańców korzystających z istniejącej sieci kanalizacyjnej: 3737,
- liczba osób czasowo przebywających korzystających z istniejącej sieci kanalizacyjnej: 0.

- b) 0 RLM korzystających z indywidualnych systemów oczyszczania ścieków (prydomowe oczyszczalnie ścieków),
- c) 346 RLM pochodzące od mieszkańców korzystających ze zbiorników bezodpływowych (zbiorników bezodpływowych):

Gmina Turawa:

- liczba mieszkańców oraz osób czasowo przebywających, korzystających ze zbiorników bezodpływowych: 115, określona na podstawie rejestrów WiK Turawa Sp. zo.o. oraz Urzędu Gminy Turawa;

Gmina Łubniany:

- liczba mieszkańców oraz osób czasowo przebywających, korzystających ze zbiorników bezodpływowych: 231, określona na podstawie rejestru Urzędu Gminy w Łubnianach,

- d) 0 RLM Liczba stałych mieszkańców aglomeracji, którzy będą korzystali z planowanej do budowy sieci kanalizacyjnej,
- e) 45 RLM pochodzących od przemysłu odprowadzającego ścieki do istniejącej sieci kanalizacyjnej – wyliczonych zgodnie z art. 86 ust. 3 pkt 2 ustawy z dnia 20 lipca 2017 r. – Prawo wodne.

6. Ilość ścieków powstających na terenie aglomeracji nieobjętych systemem kanalizacji zbiorczej, gdzie zastosowano systemy indywidualne albo planuje się zastosowanie systemów indywidualnych lub innych rozwiązań zapewniających taki sam poziom ochrony środowiska jak w przypadku systemów kanalizacji zbiorczej.

Na obszarze aglomeracji nie zastosowano i nie planuje się zastosowania indywidualnych systemów oczyszczania ścieków. W oczyszczalni ścieków są przyjmowane ścieki dowożone z obszaru aglomeracji taborem asenizacyjnym w ilości 4000 m³ rocznie. Ze 163 zbiorników bezodpływowych korzysta 346 osób. W obu gminach prowadzone są ewidencje zgodnie z zapisami ustawy o utrzymaniu czystości i porządku w gminach. Na potrzeby kontroli częstotliwości i sposobu pozbywania się nieczystości ciekłych - WiK Turawa Sp. zo.o. udostępnia miesięczne wykazy dostarczanych przez uprawnione podmioty ścieków na oczyszczalnię ścieków w Kotorzu Małym. Nieczystości płynne są odbierane od właścicieli nieruchomości przez przedsiębiorców posiadających aktualne zezwolenia na działalność w zakresie opróżniania zbiorników bezodpływowych i transportu nieczystości ciekłych, którzy posiadają również aktualne umowy z WiK Turawa Sp. zo.o. na zrzut ścieków na oczyszczalnię ścieków.

VI. Strefy ochronne ujęć wody, zawierające oznaczenie aktów prawa miejscowego lub decyzji ustanawiających te strefy oraz zakazy, nakazy i ograniczenia obowiązujące na tych terenach.

Na obszarze aglomeracji znajduje się teren ochrony pośredniej ujęcia wody podziemnej w miejscowości Turawa-Marszałki ustanowiony Rozporządzeniem nr 41/2015 Dyrektora Regionalnego Zarządu Gospodarki Wodnej we Wrocławiu z dnia 16 listopada 2015 r.

Na terenie ochrony pośredniej zabrania się:

- rolniczego wykorzystania ścieków,
- przechowywania lub składowania odpadów promieniotwórczych,
- lokalizowania składowisk odpadów komunalnych, niebezpiecznych, innych niż niebezpieczne i obojętne oraz obojętnych,
- lokalizowania nowych ujęć wody, z wyjątkiem studni zastępczych i awaryjnych,

- wydobywania kopalin,
- wprowadzania ścieków do wód lub do ziemi, z wyjątkiem wód opadowych i roztopowych spełniających wymogi i warunki zgodnie z obowiązującymi przepisami,
- lokalizowania cmentarzy oraz grzebania zwłok zwierzęcych,
- wykonywania odwodnień budowlanych lub górniczych,
- stosowania środków ochrony roślin, które według zezwolenia na wprowadzanie środków ochrony roślin do obrotu klasyfikowane są jako niebezpieczne dla środowiska.

Na obszarze aglomeracji znajduje się teren ochrony pośredniej ujęcia wody podziemnej w Zawadzie ustanowiony Rozporządzeniem nr 14/2014 Dyrektora Regionalnego Zarządu Gospodarki Wodnej we Wrocławiu z dnia 21 lipca 2014 r. Na terenie ochrony pośredniej zabrania się:

- lokalizowania nowych ujęć wody, za wyjątkiem ujęć służących zbiorowemu zaopatrzeniu ludności w wodę przeznaczoną do spożycia,
- wykonywania wykopów lub odwiertów w celu wykorzystania ciepła ziemi,
- wprowadzania ścieków do wód lub do ziemi, z wyjątkiem wód opadowych i roztopowych spełniających wymogi i warunki zgodnie z obowiązującymi przepisami,
- wprowadzania gnojówki i gnojowicy do wód lub do ziemi,
- rolniczego wykorzystania ścieków,
- lokalizowania nowych i rozbudowy istniejących zakładów przemysłowych, które mogą powodować pogorszenie jakości wód podziemnych, wskazanych w raporcie wykonanym w ramach oceny oddziaływania przedsięwzięcia na środowisko, zgodnie z obowiązującymi przepisami,
- lokalizowania nowych i rozbudowy istniejących ferm chowu i hodowli zwierząt, które mogą powodować pogorszenie jakości wód podziemnych, wskazanych w raporcie wykonanym w ramach oceny oddziaływania przedsięwzięcia na środowisko, zgodnie z obowiązującymi przepisami,
- lokalizowania ferm chowu lub hodowli zwierząt w systemie bezściółkowym,
- przechowywania lub składowania odpadów promieniotwórczych,
- lokalizowania składowisk odpadów komunalnych, niebezpiecznych, innych niż niebezpieczne i obojętne oraz obojętnych,
- urządzania wylewisk i wysypisk odpadów komunalnych i przemysłowych,
- lokalizowania magazynów produktów ropopochodnych, a także rurociągów do ich transportu,
- stosowania środków ochrony roślin niebezpiecznych dla środowiska,
- wydobywania kopalin,
- lokalizowania cmentarzy oraz grzebania zwłok zwierzęcych.

VII. Obszary ochronne zbiorników wód śródlądowych zawierające oznaczenie aktów prawa miejscowego ustanawiających te obszary oraz zakazy, nakazy i ograniczenia obowiązujące na tych obszarach.

Na terenie aglomeracji nie ustanowiono obszarów ochronnych zbiorników wód śródlądowych.

VIII. Formy ochrony przyrody, o których mowa w art. 6 ustawy z dnia 16 kwietnia 2004 r. o ochronie przyrody, zawierające nazwę formy ochrony przyrody oraz tytuł i miejsce ogłoszenia aktu prawnego tworzącego, ustanawiającego albo wyznaczającego formę ochrony przyrody oraz informacje o obszarach mających znaczenie dla Wspólnoty znajdujących się na liście, o której mowa w art. 27 ust. 1 tej ustawy

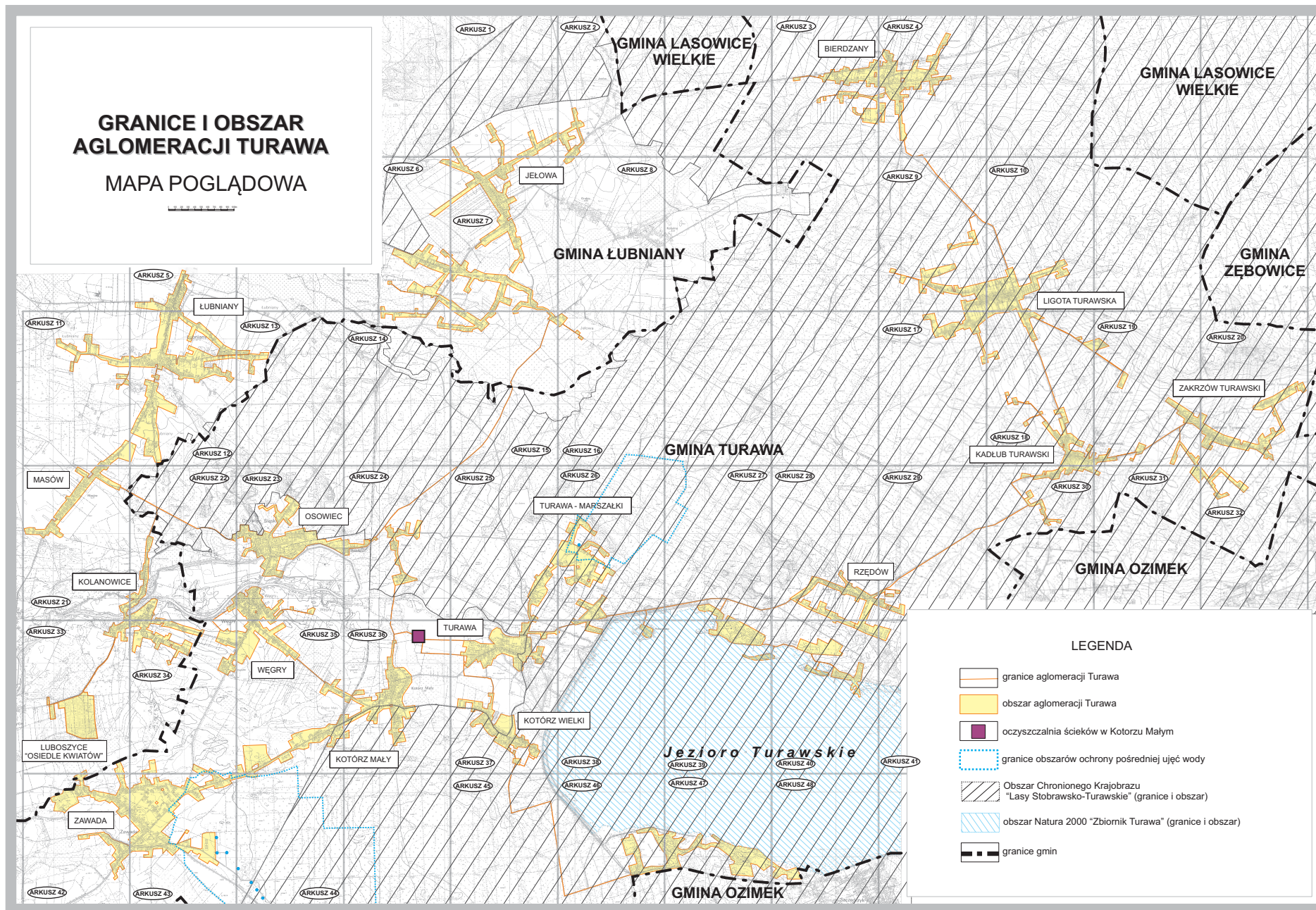
Na części terenu aglomeracji Turawa występują następujące formy ochrony przyrody:

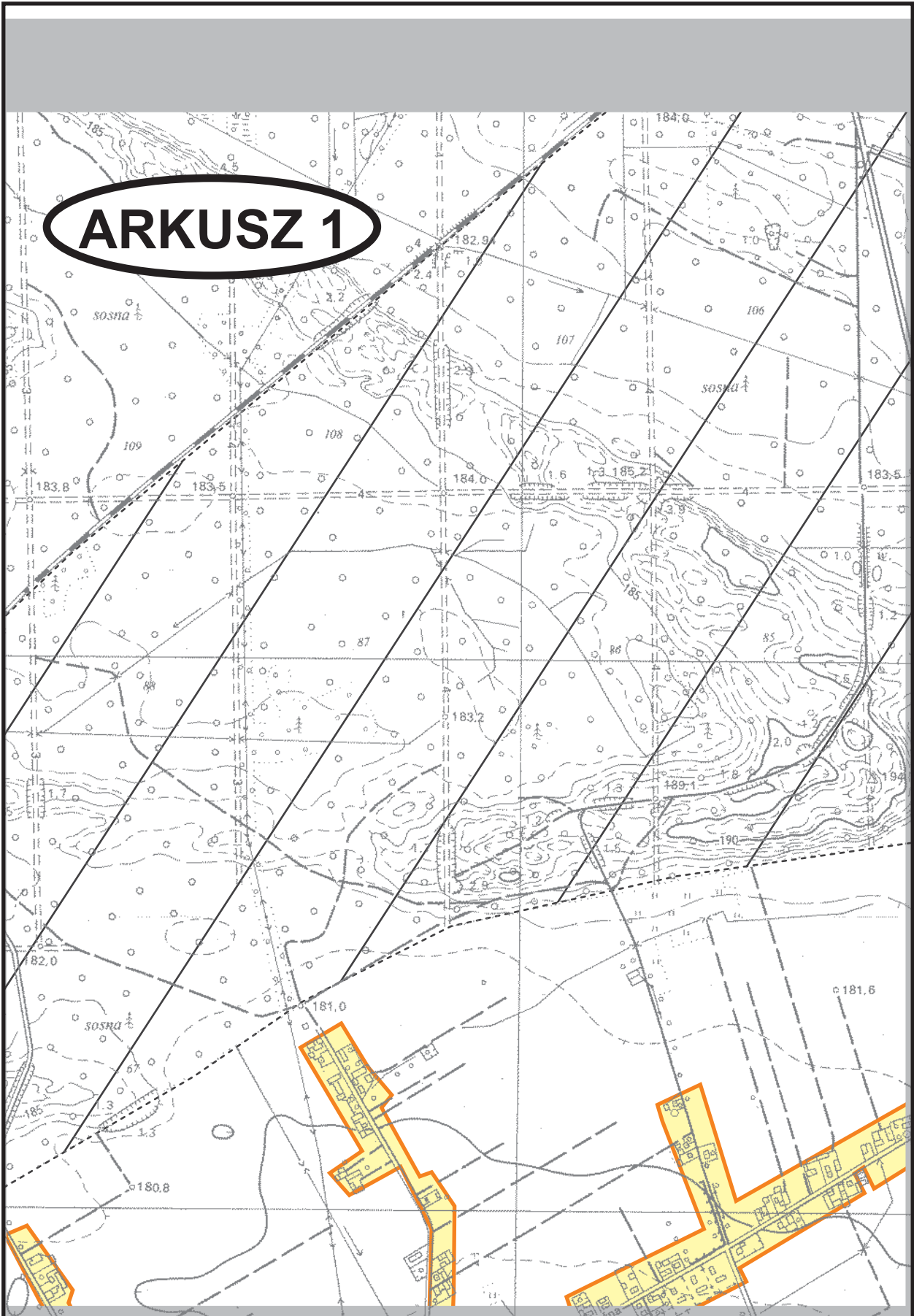
- 1) Obszar Chronionego Krajobrazu Lasy Stobrawsko – Turawskie utworzony Uchwałą Wojewódzkiej Rady Narodowej w Opolu Nr XXIV/193/88 z dnia 26 maja 1988r.
- 2) Obszar Natura 2000 Zbiornik Turawa PLB160004 wyznaczony Rozporządzeniem Ministra Środowiska z dnia 12 stycznia 2011 r. w sprawie obszarów specjalnej ochrony ptaków (Dz.U. 2011 nr 25, poz. 133).

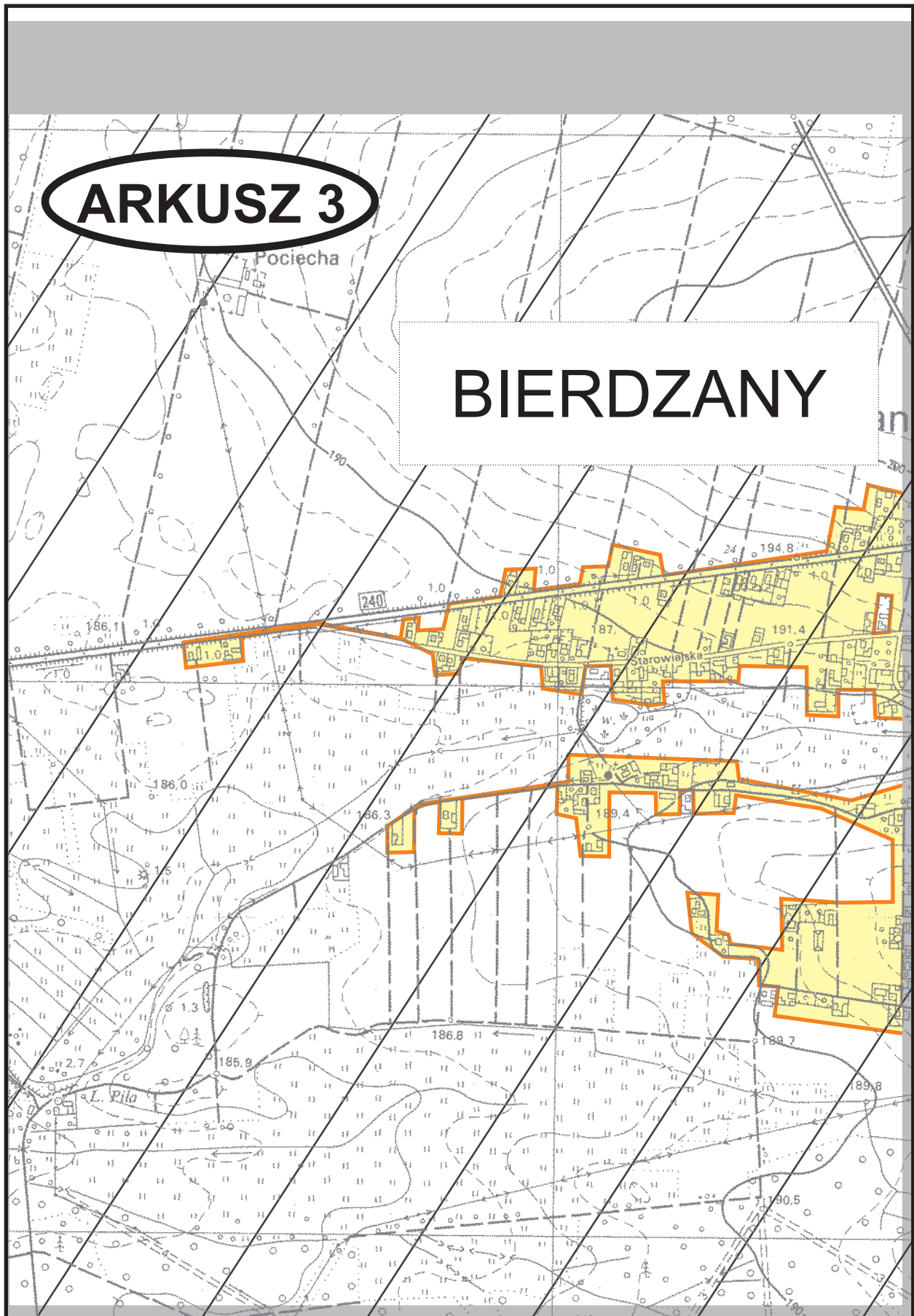
CZĘŚĆ GRAFICZNA

DO UCHWAŁY WYZNACZAJĄCEJ AGLOMERACJĘ TURAWA

PLOP 014



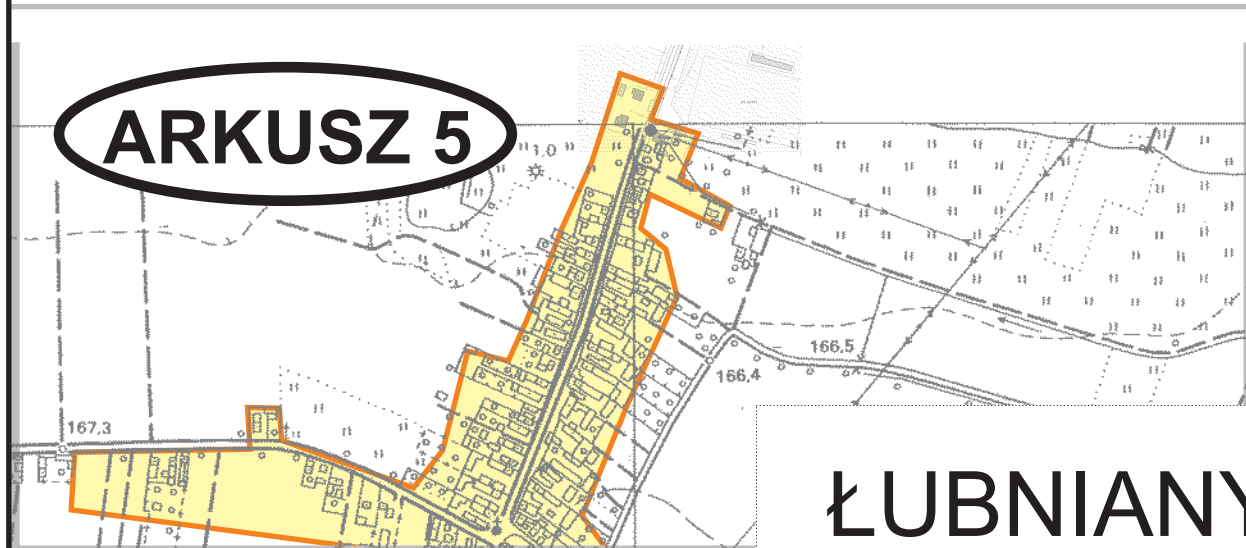


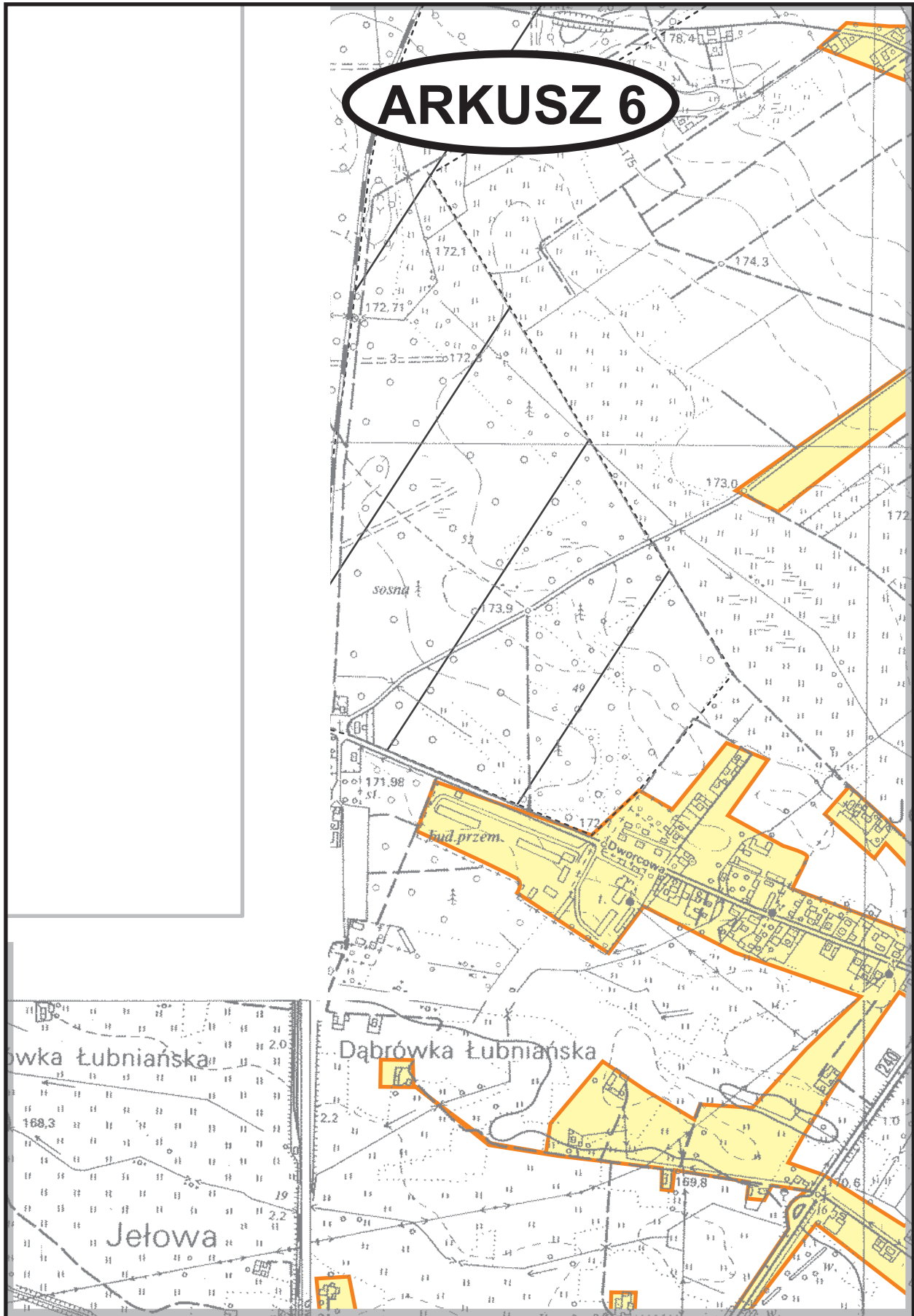


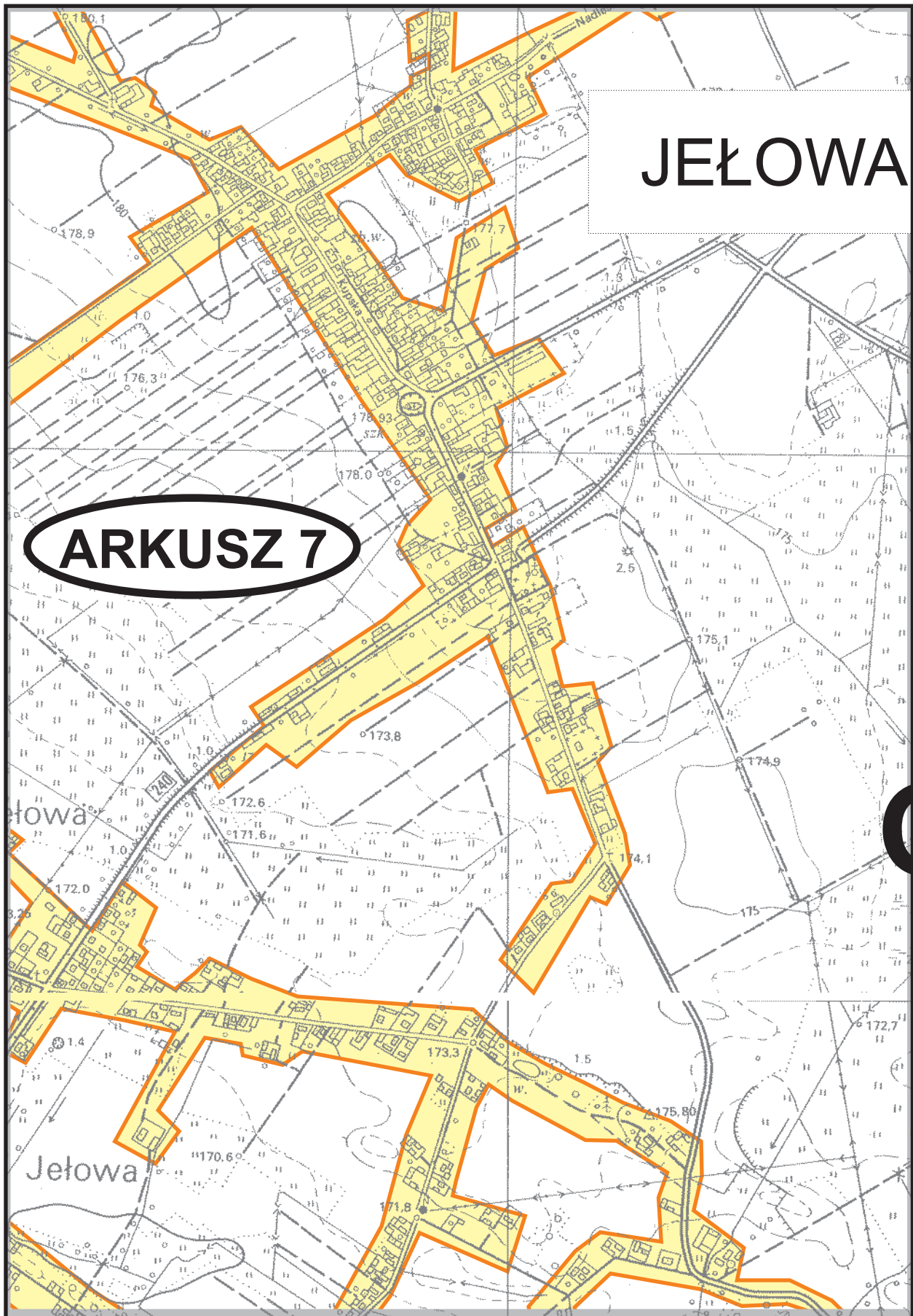
ARKUSZ 3


BIERDZANY

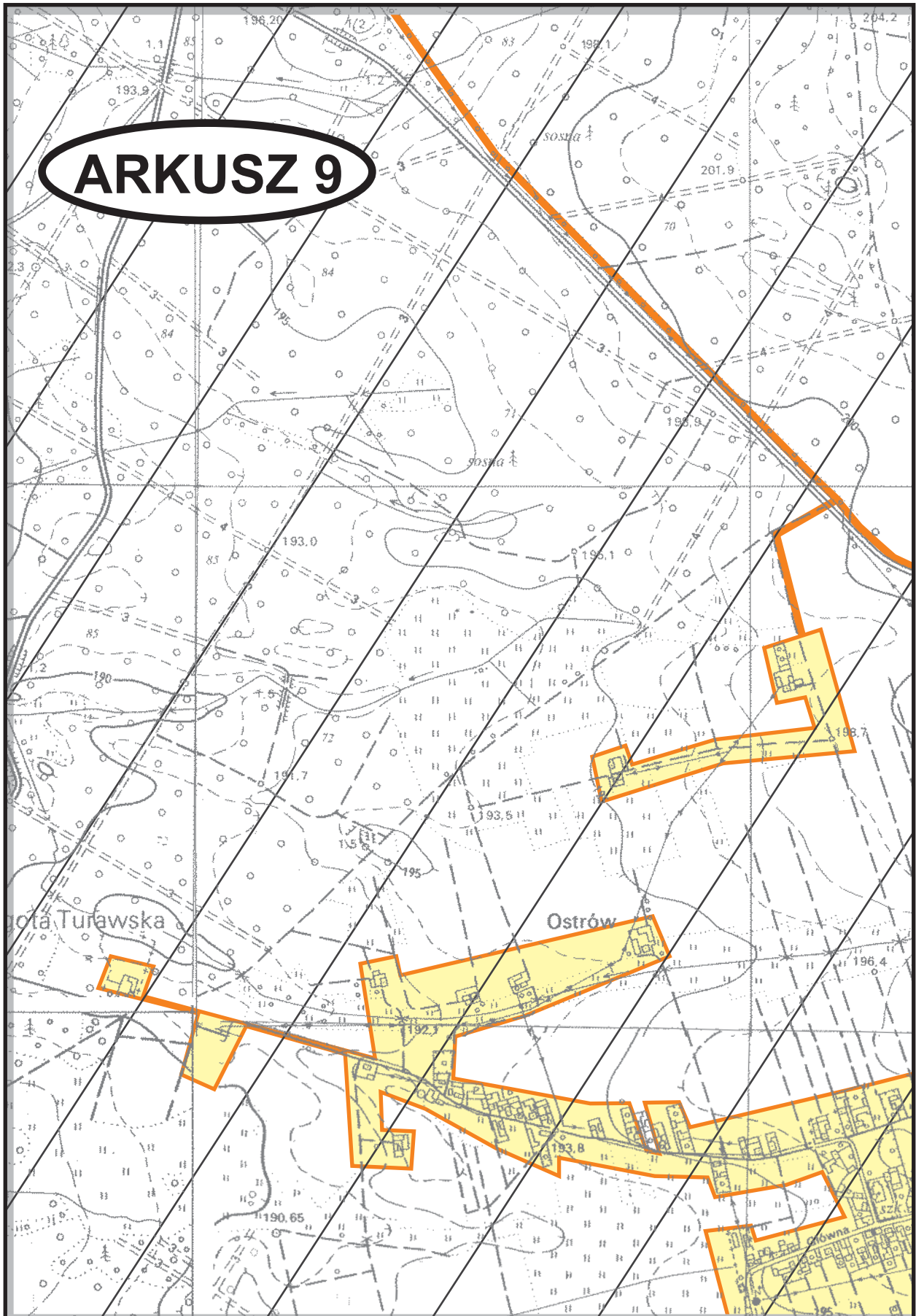
SKALA 1:10 000

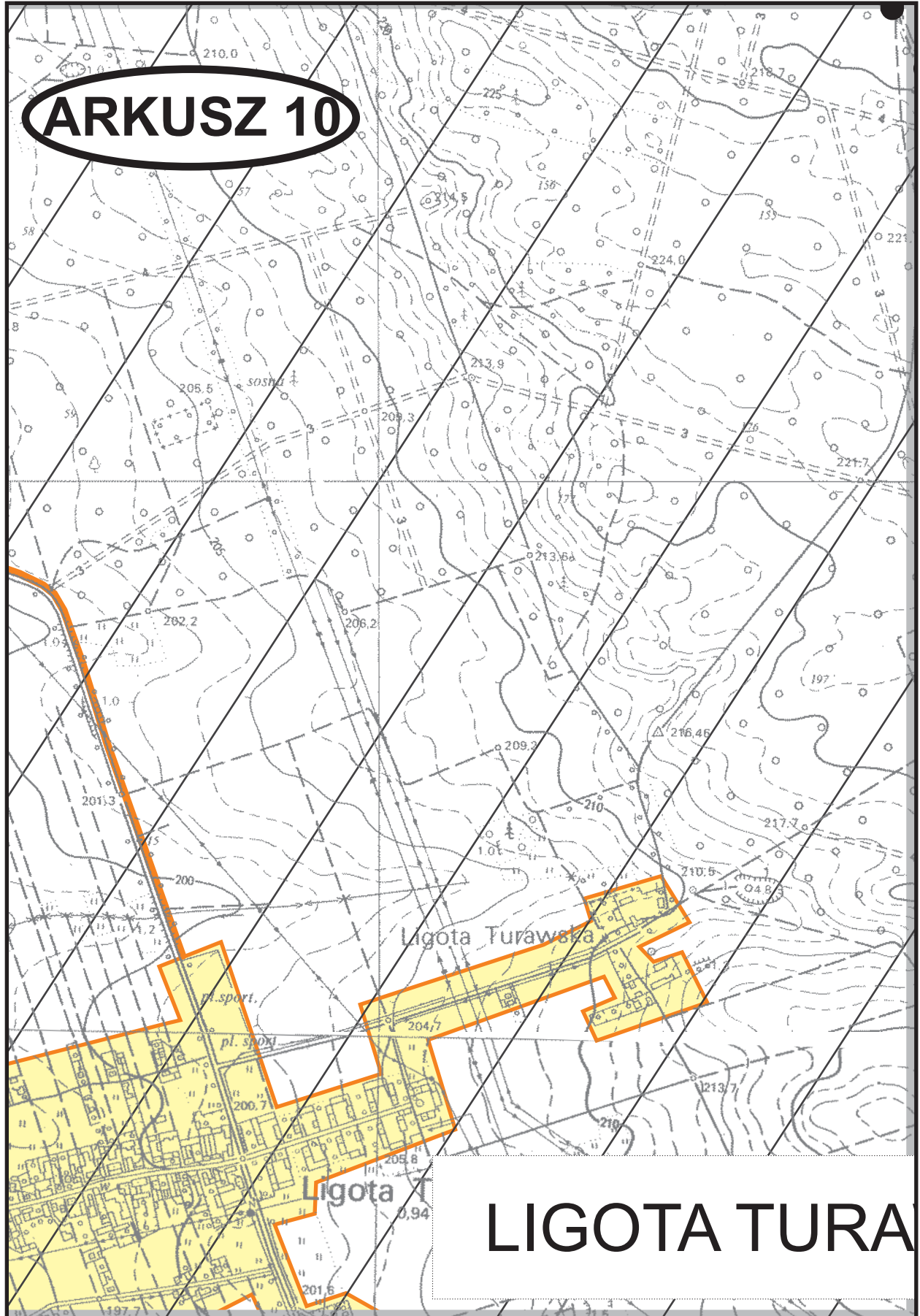










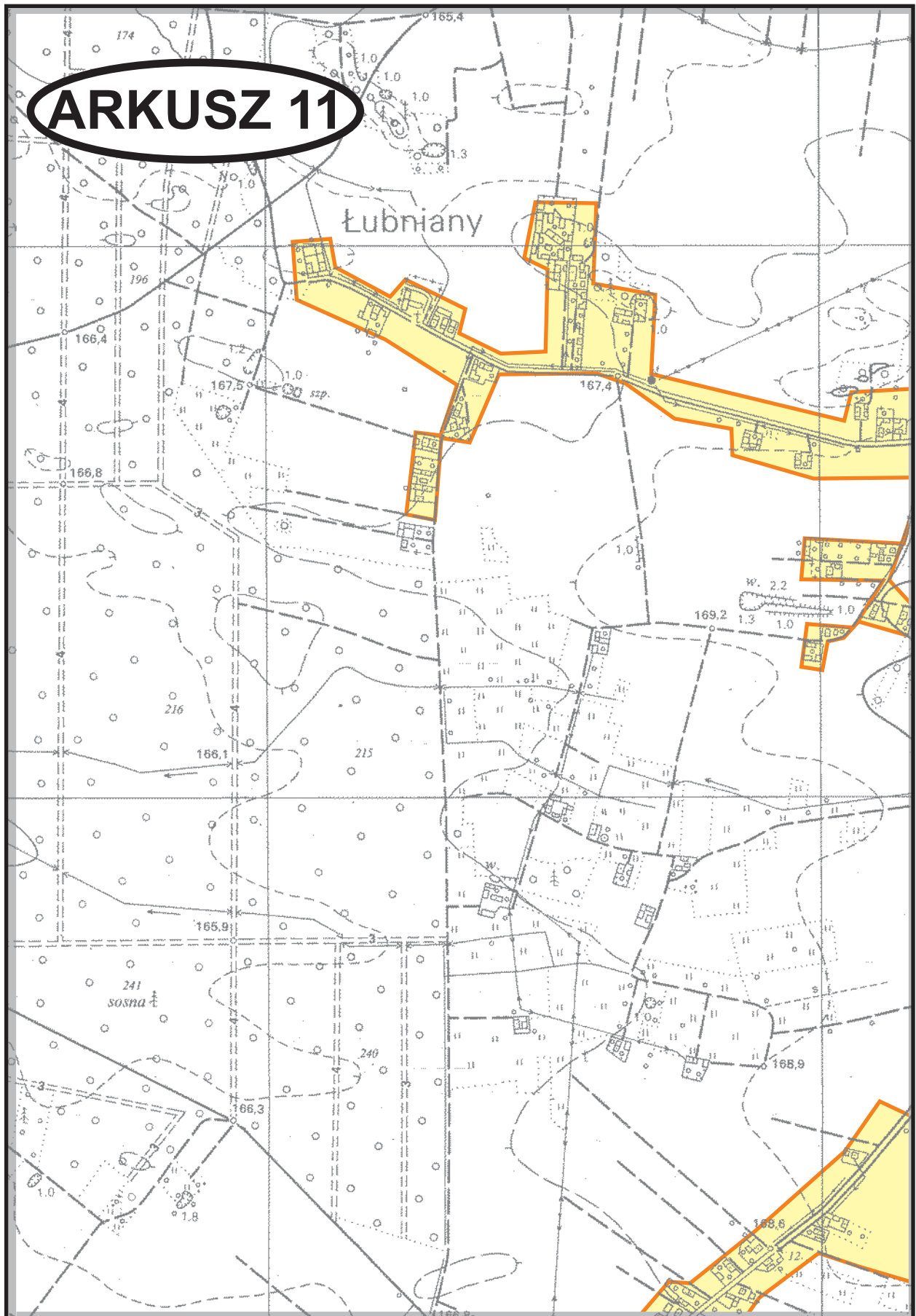


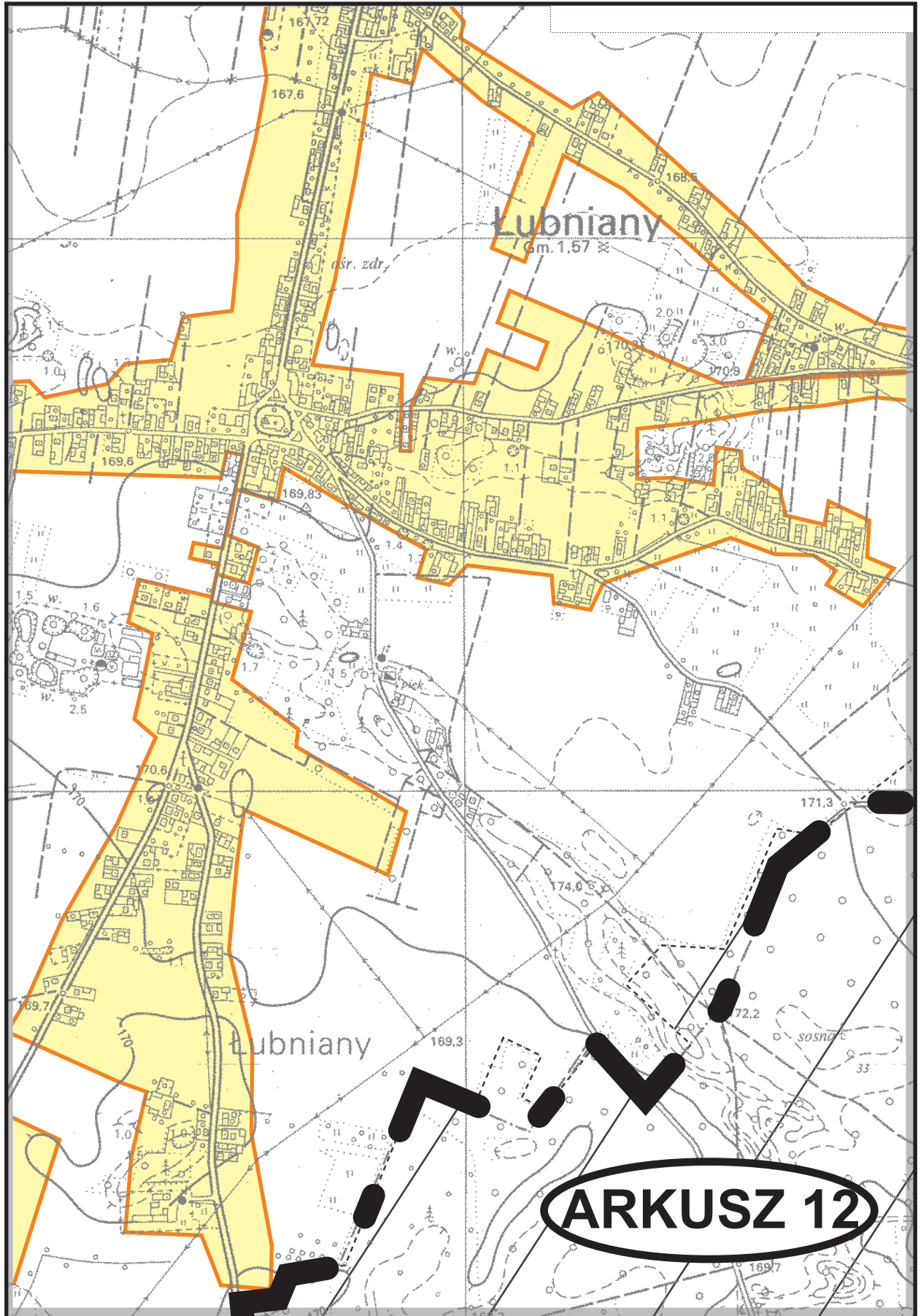
ARKUSZ 10

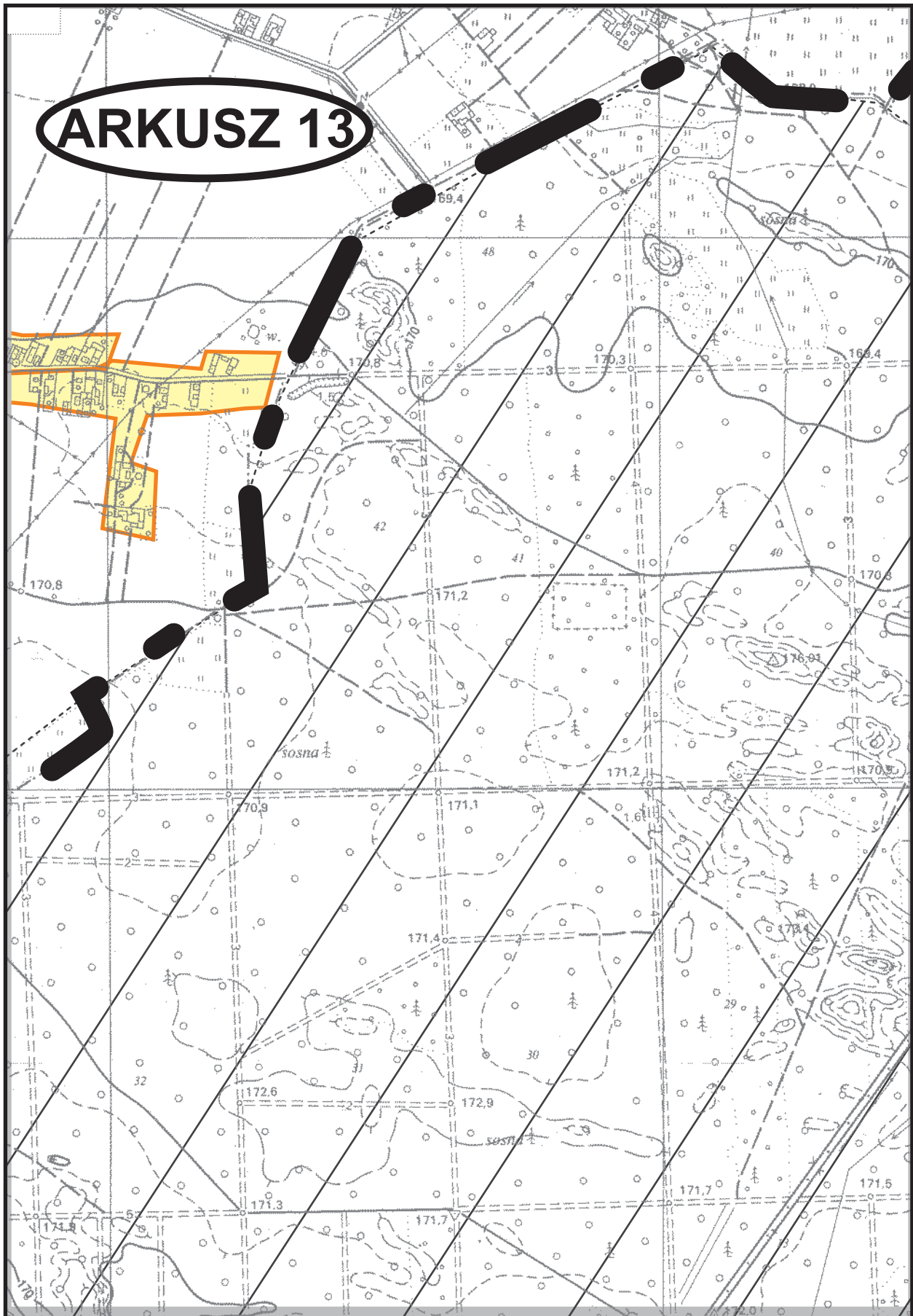
Ligota Turawska

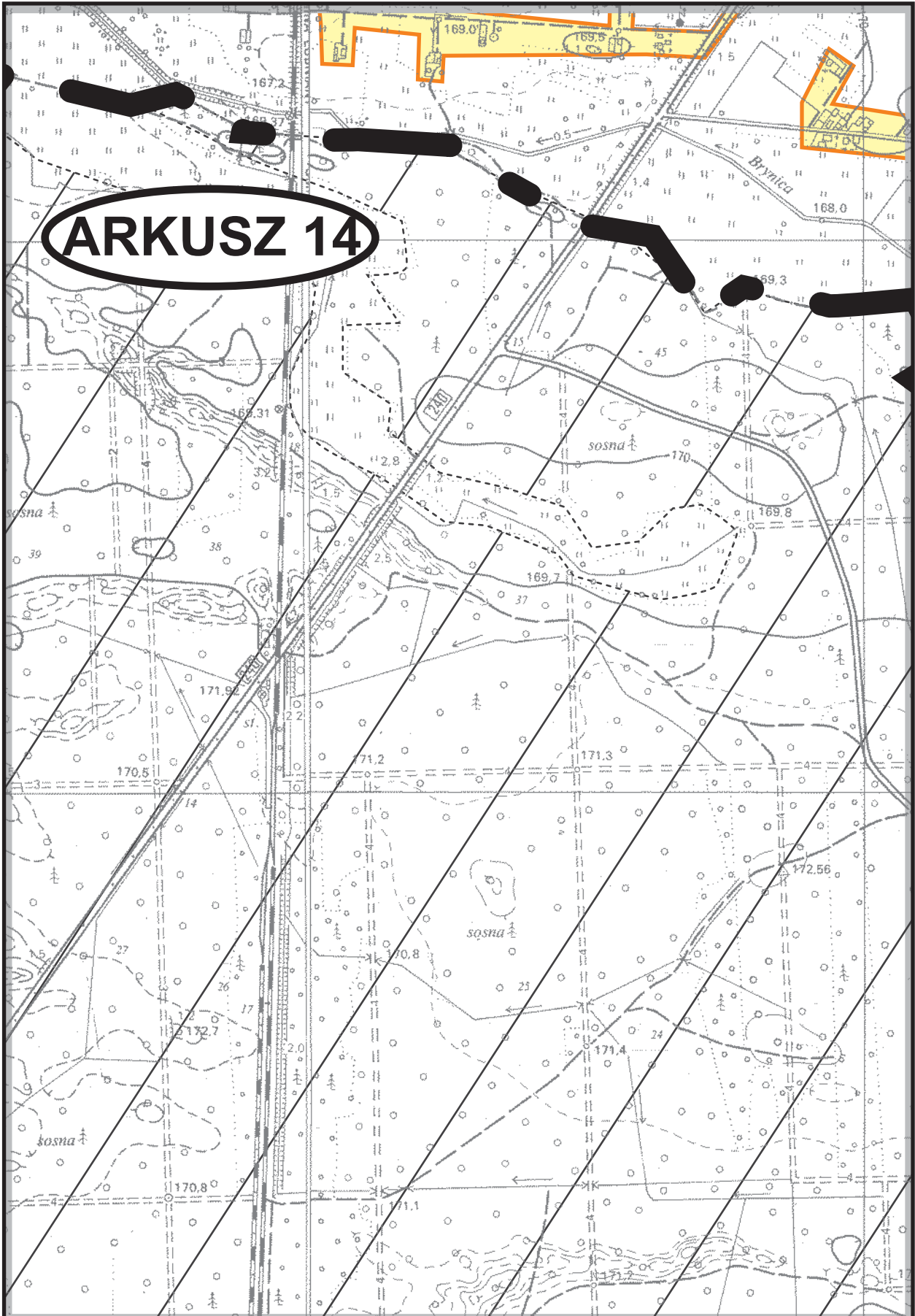
Ligota Tura

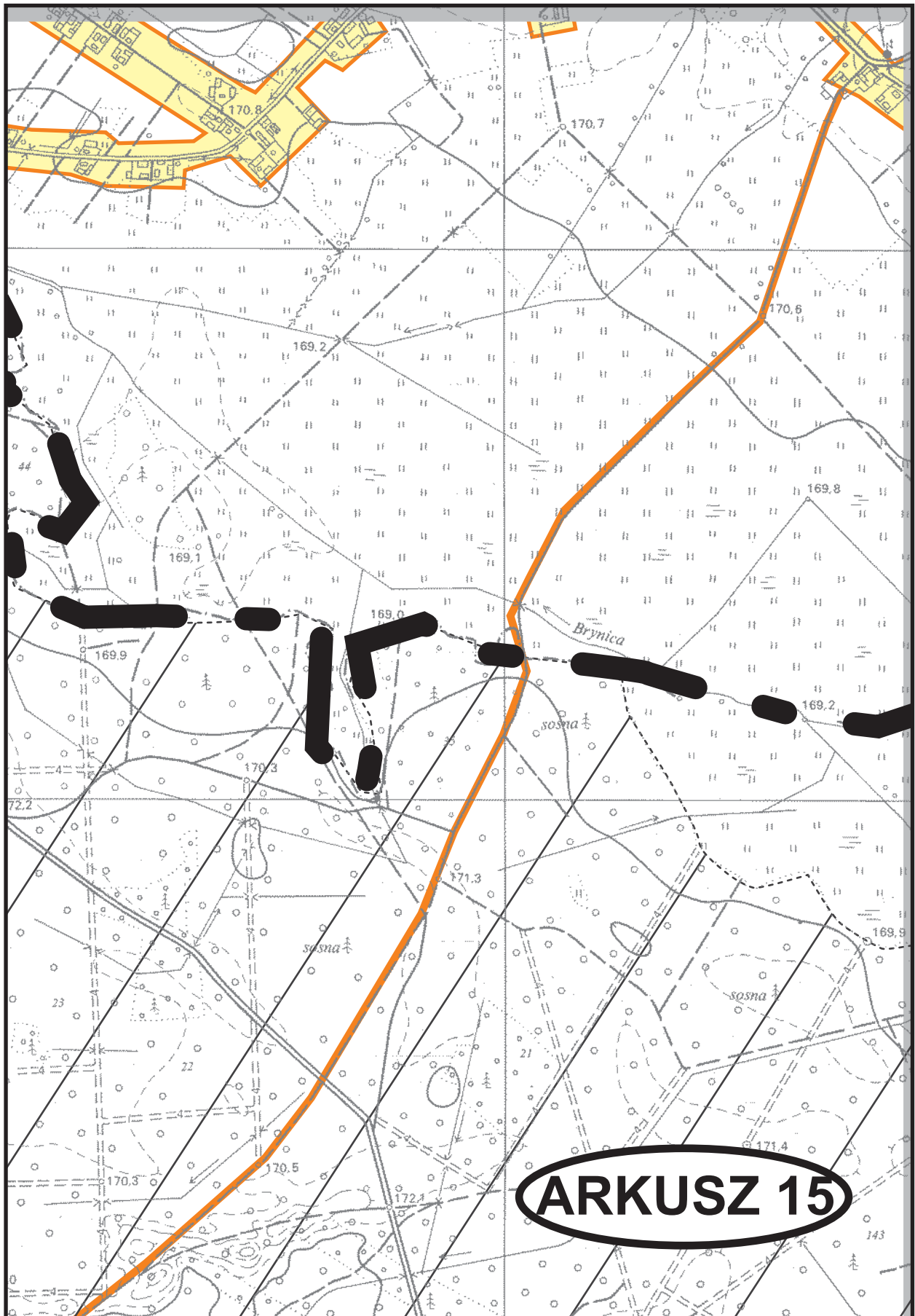
LIGOTA TURA

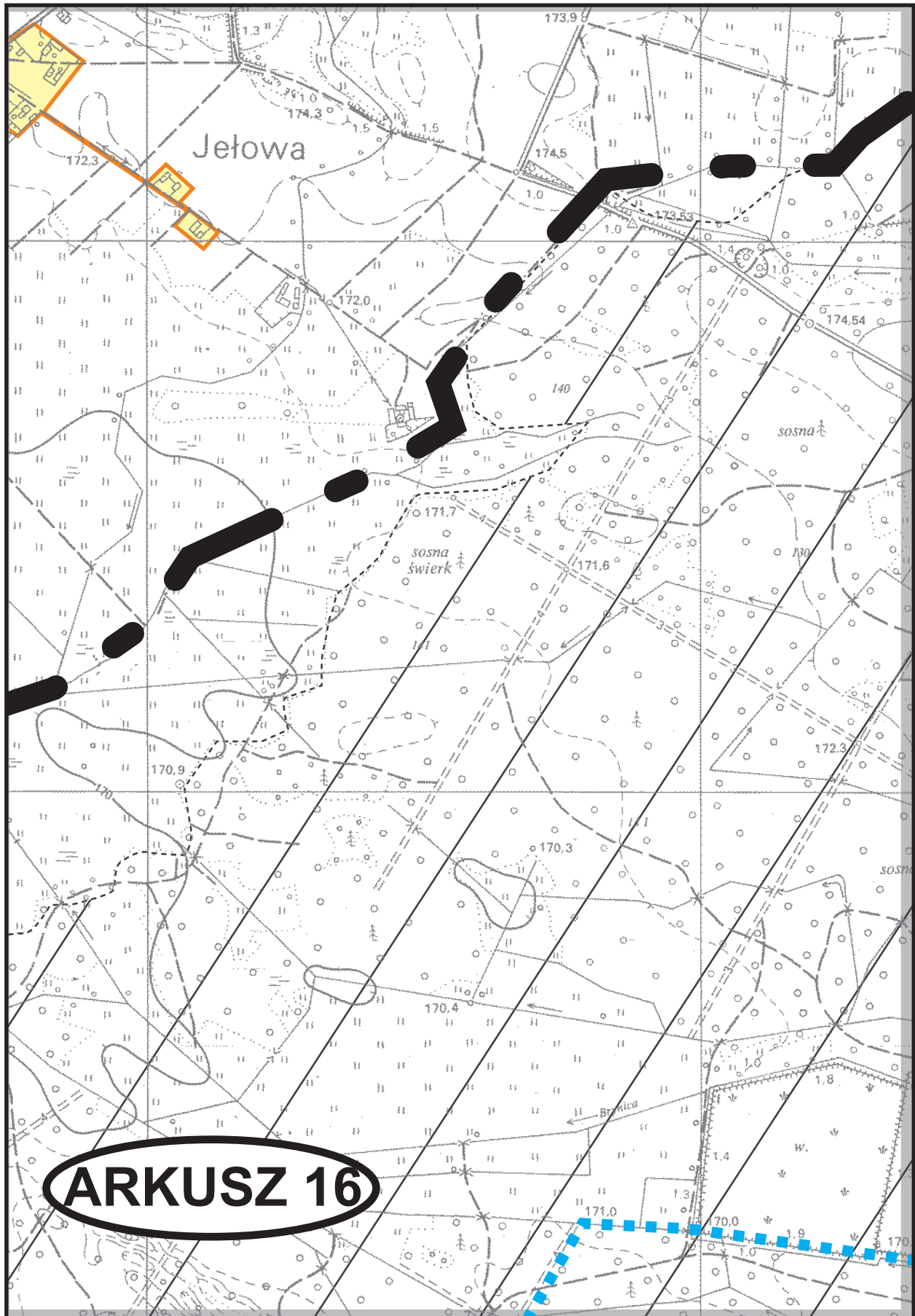


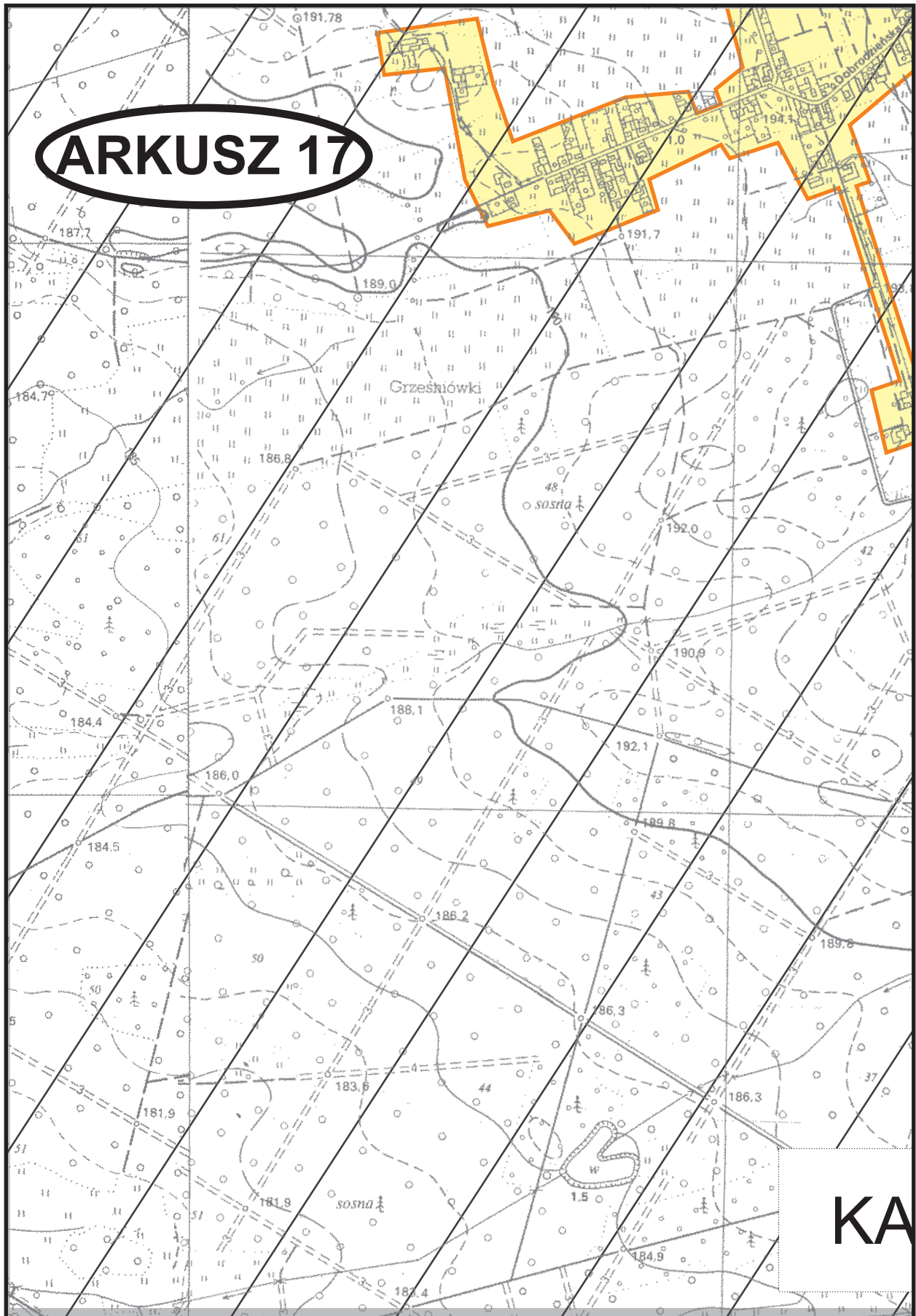


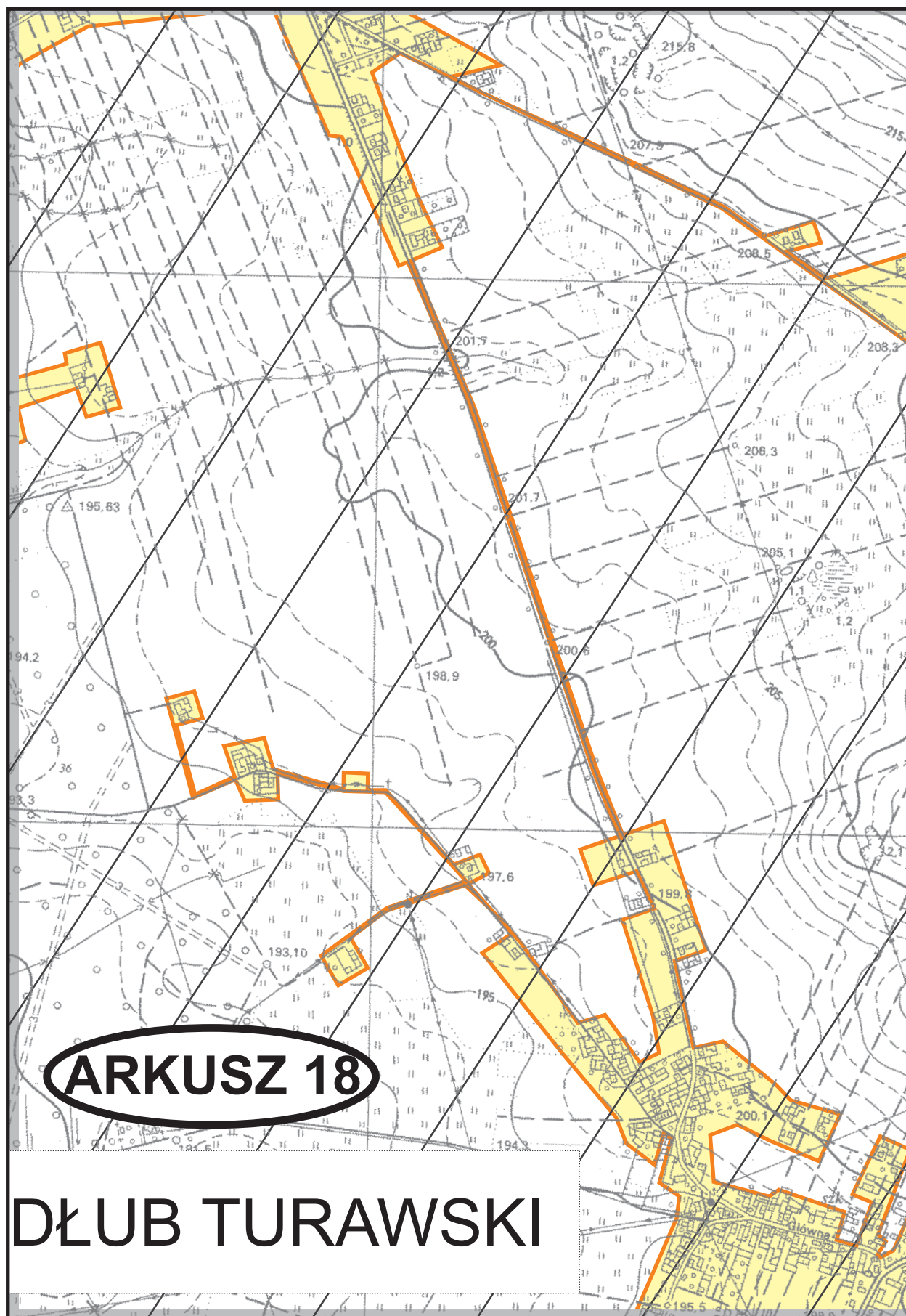






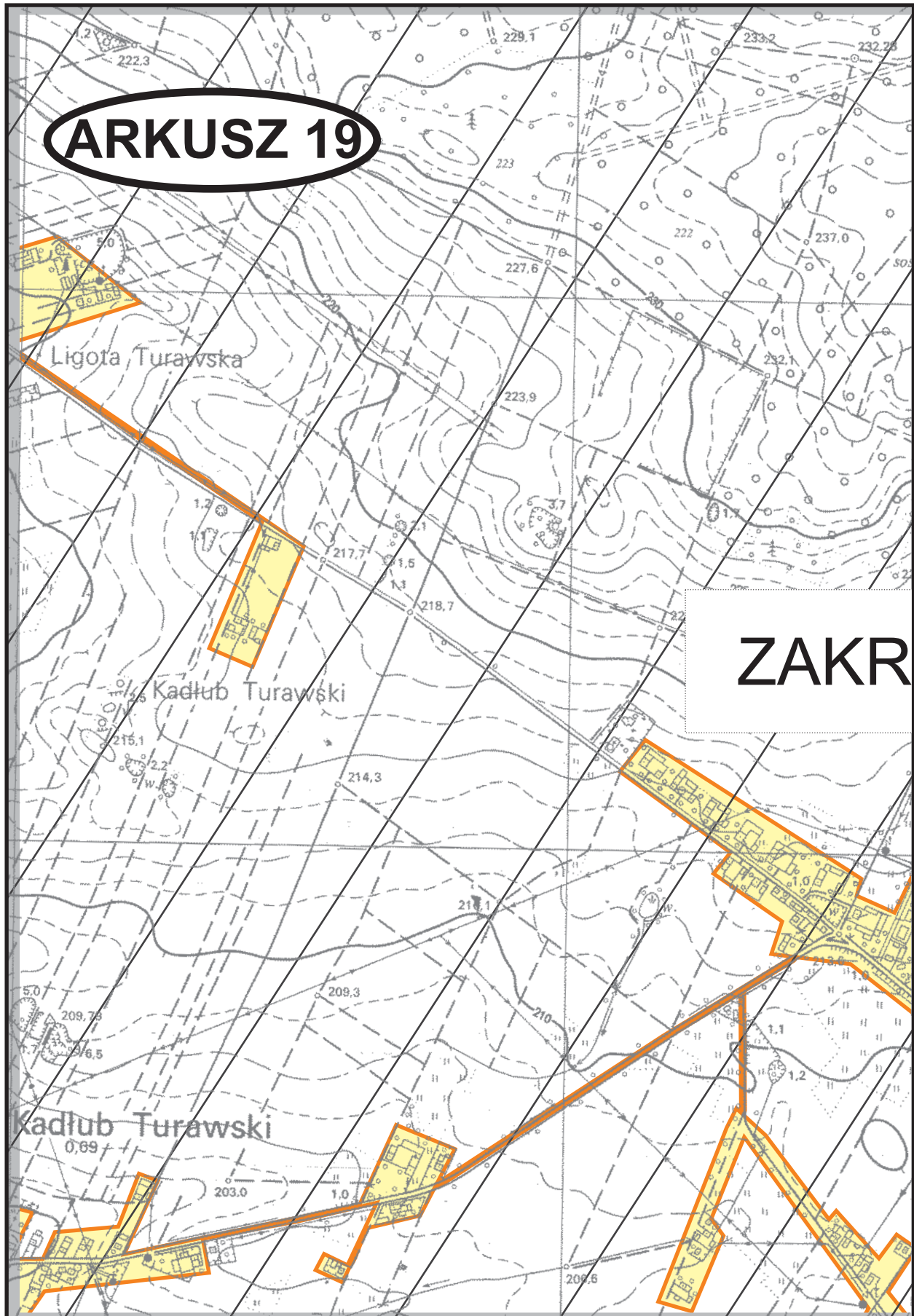




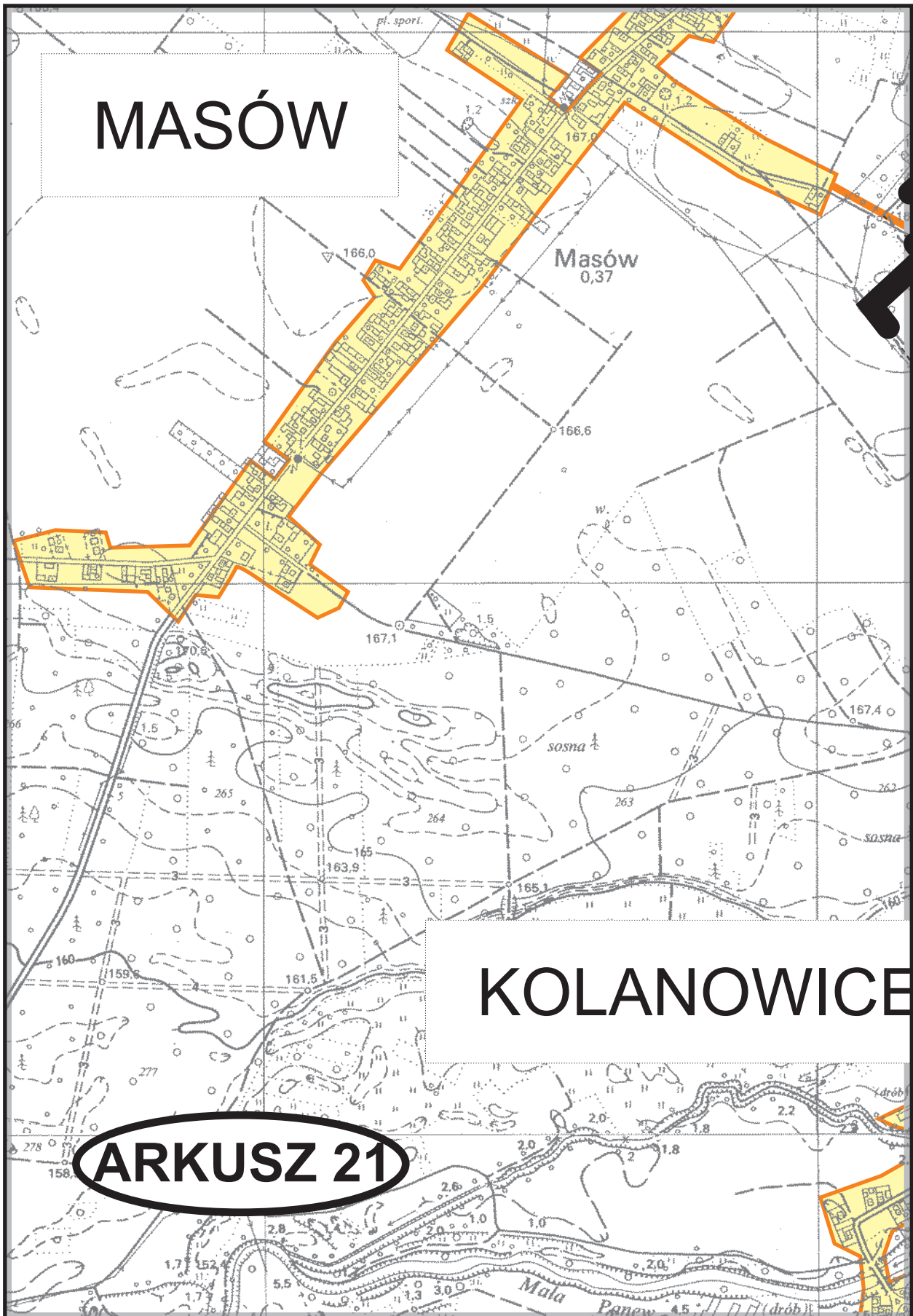


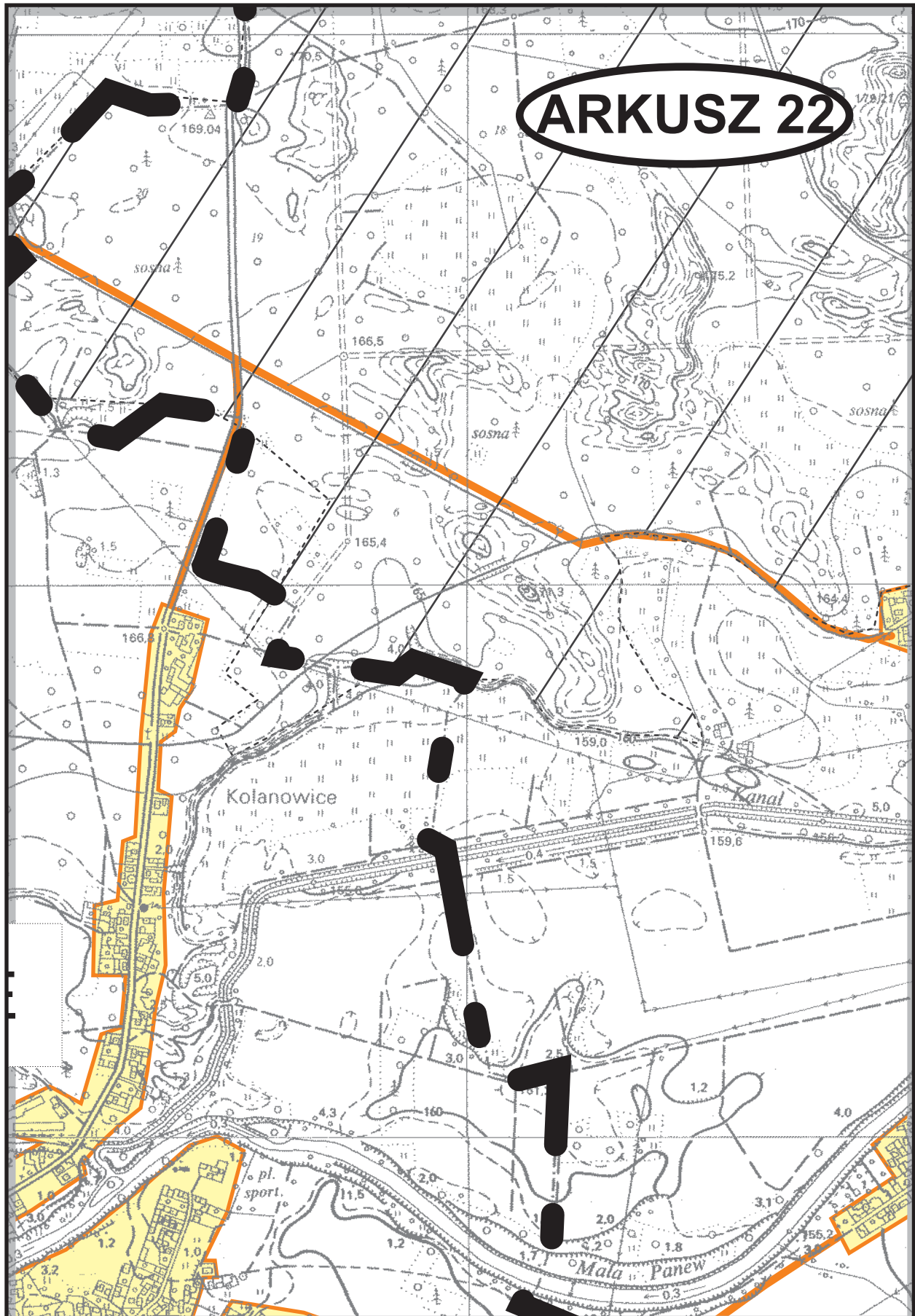
ARKUSZ 18

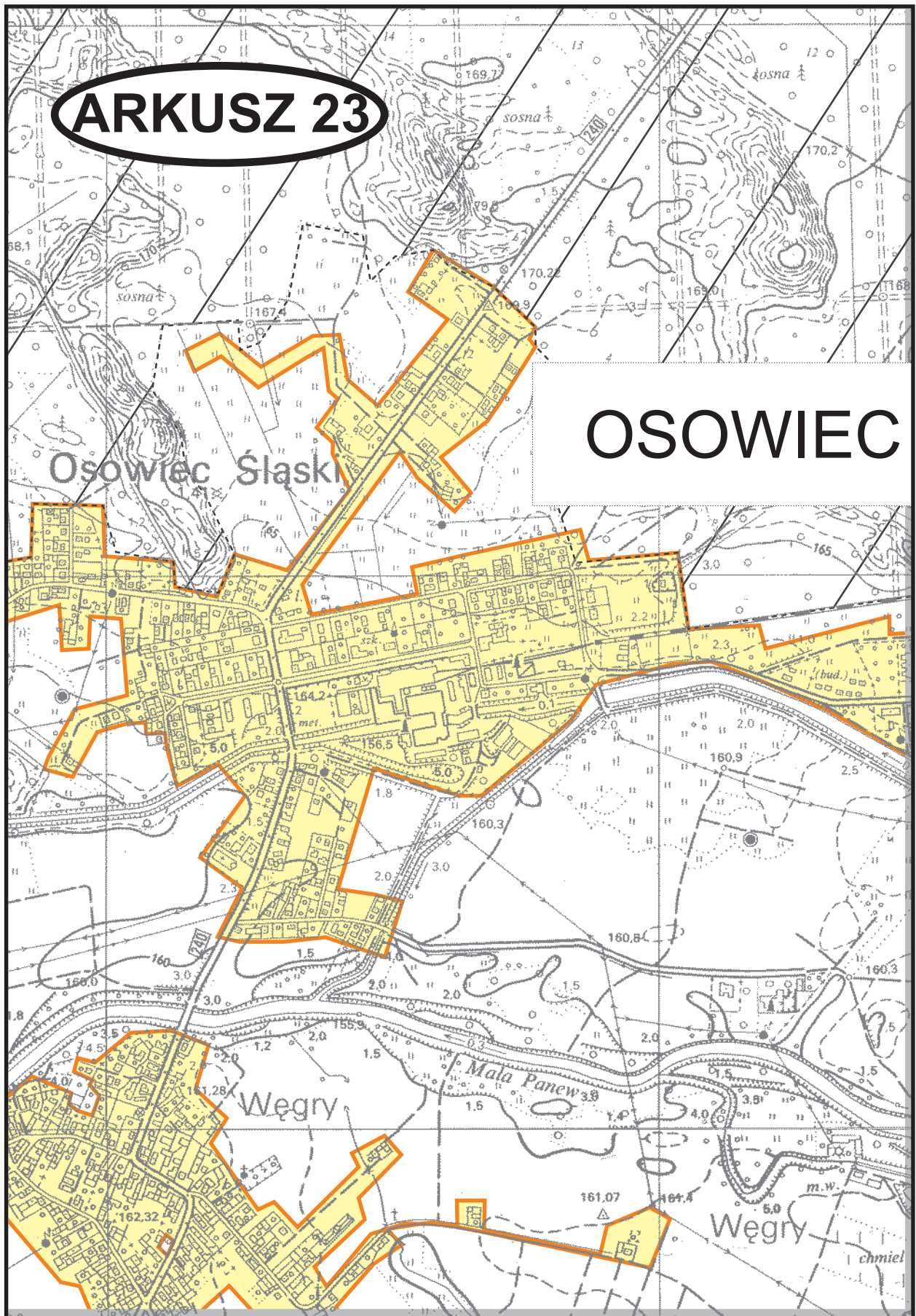
DŁUB TURAWSKI

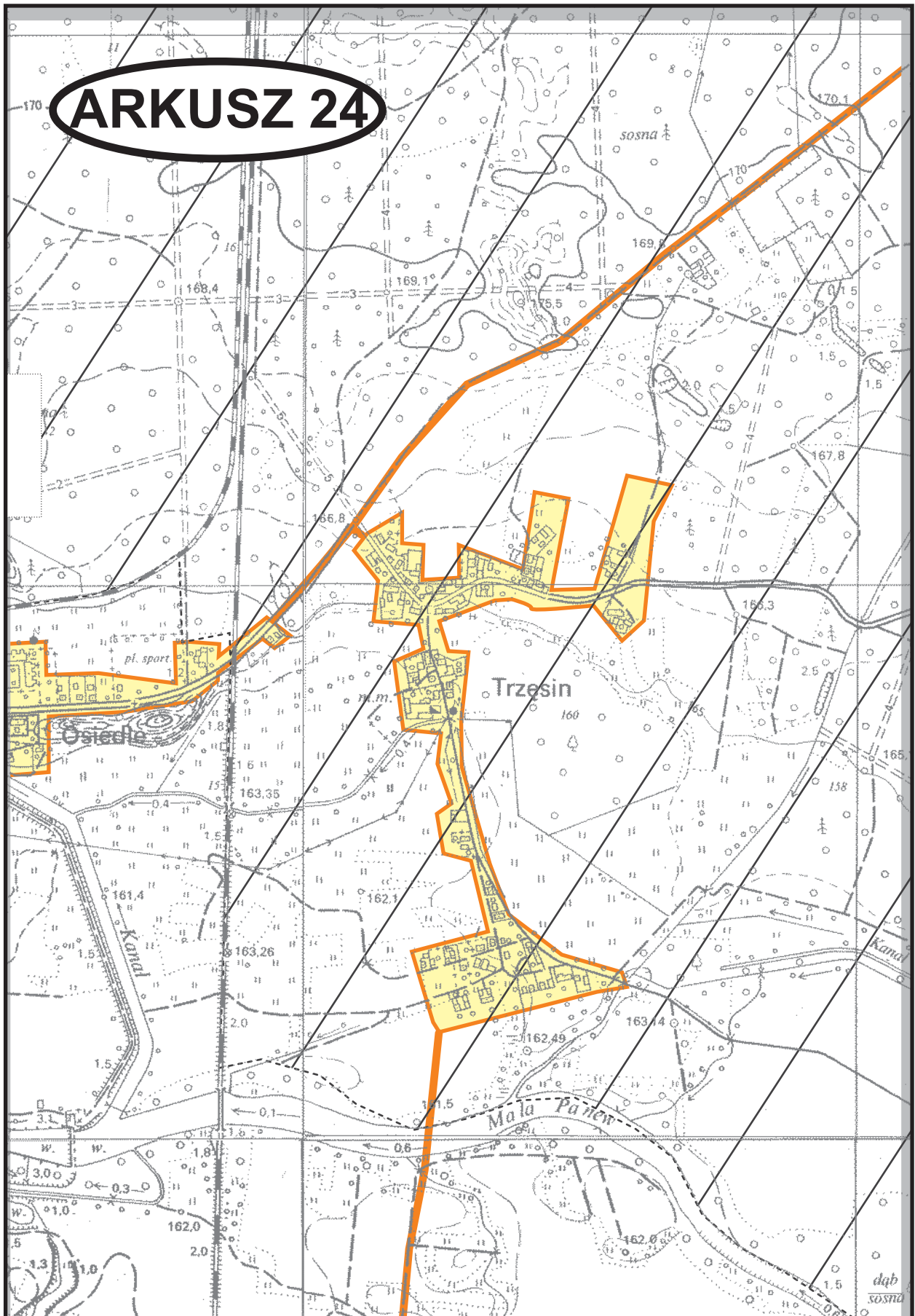


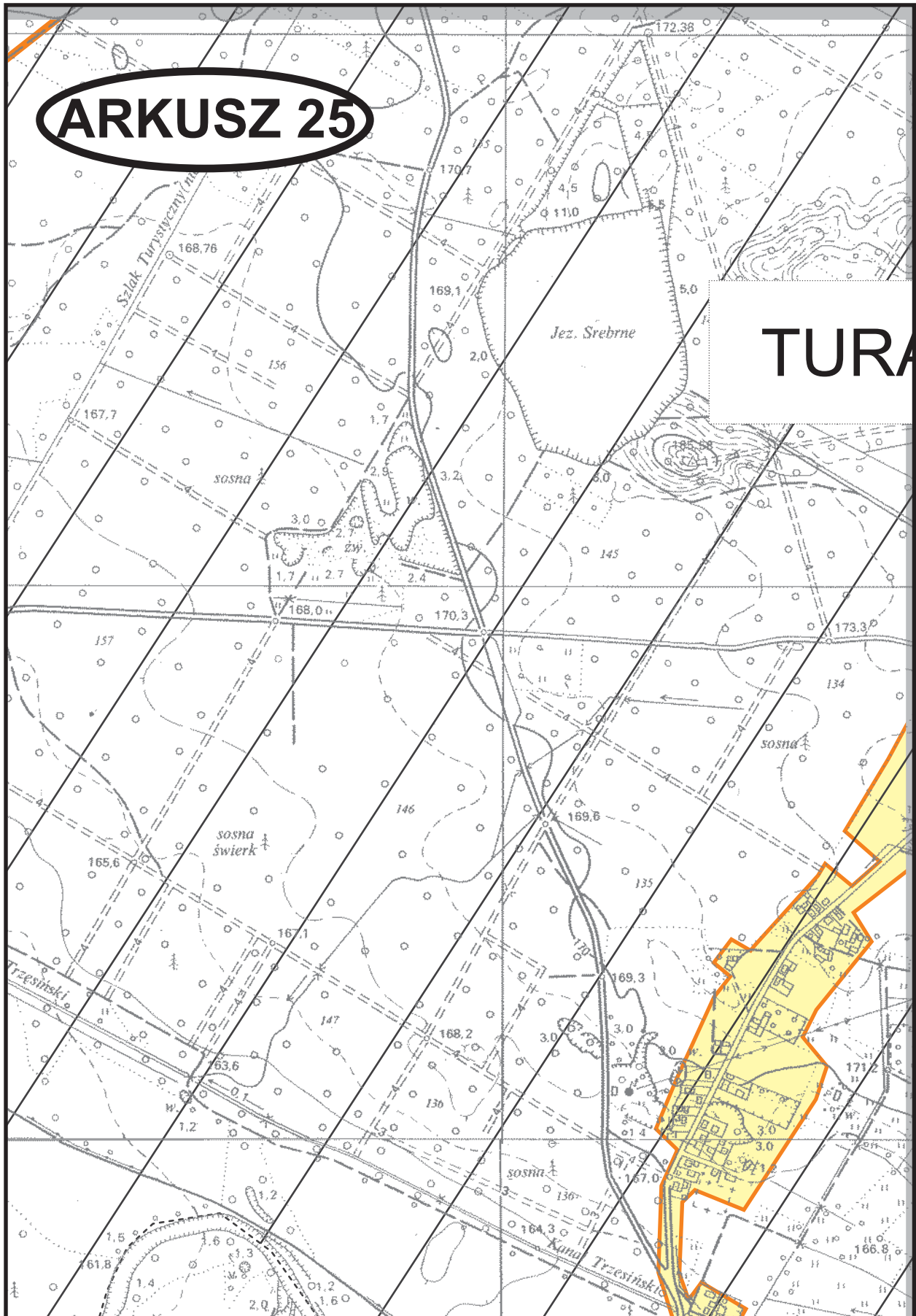


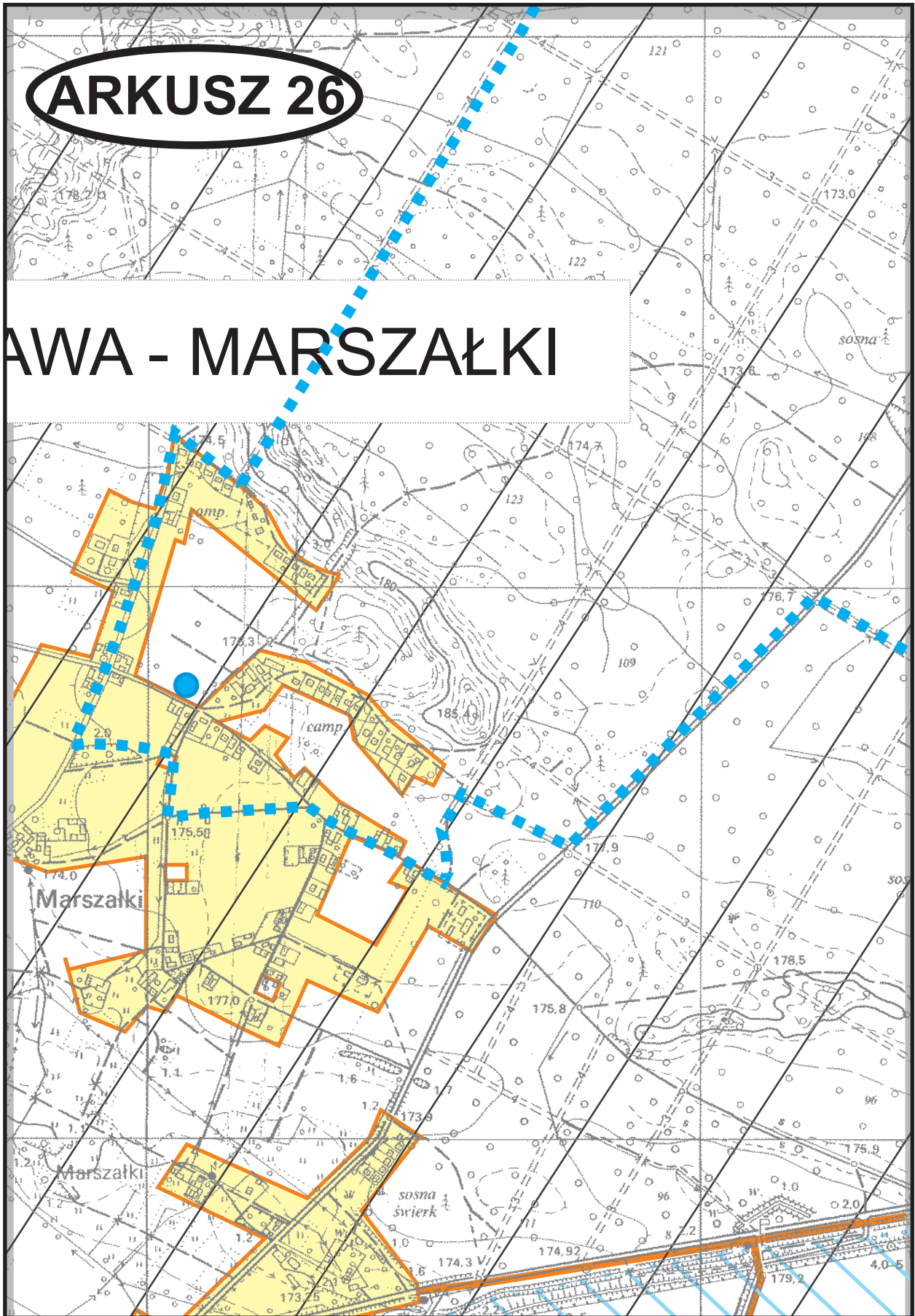












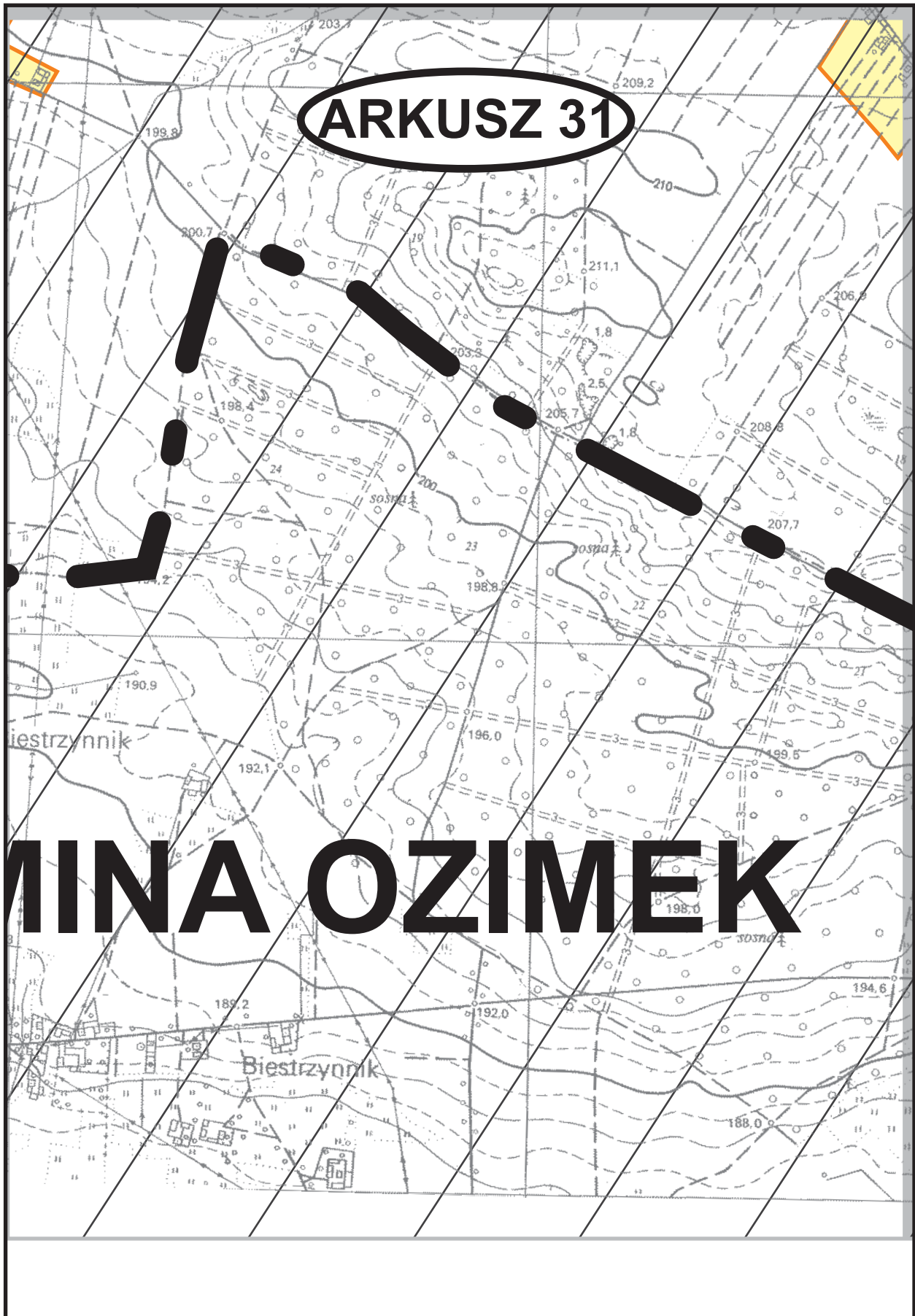


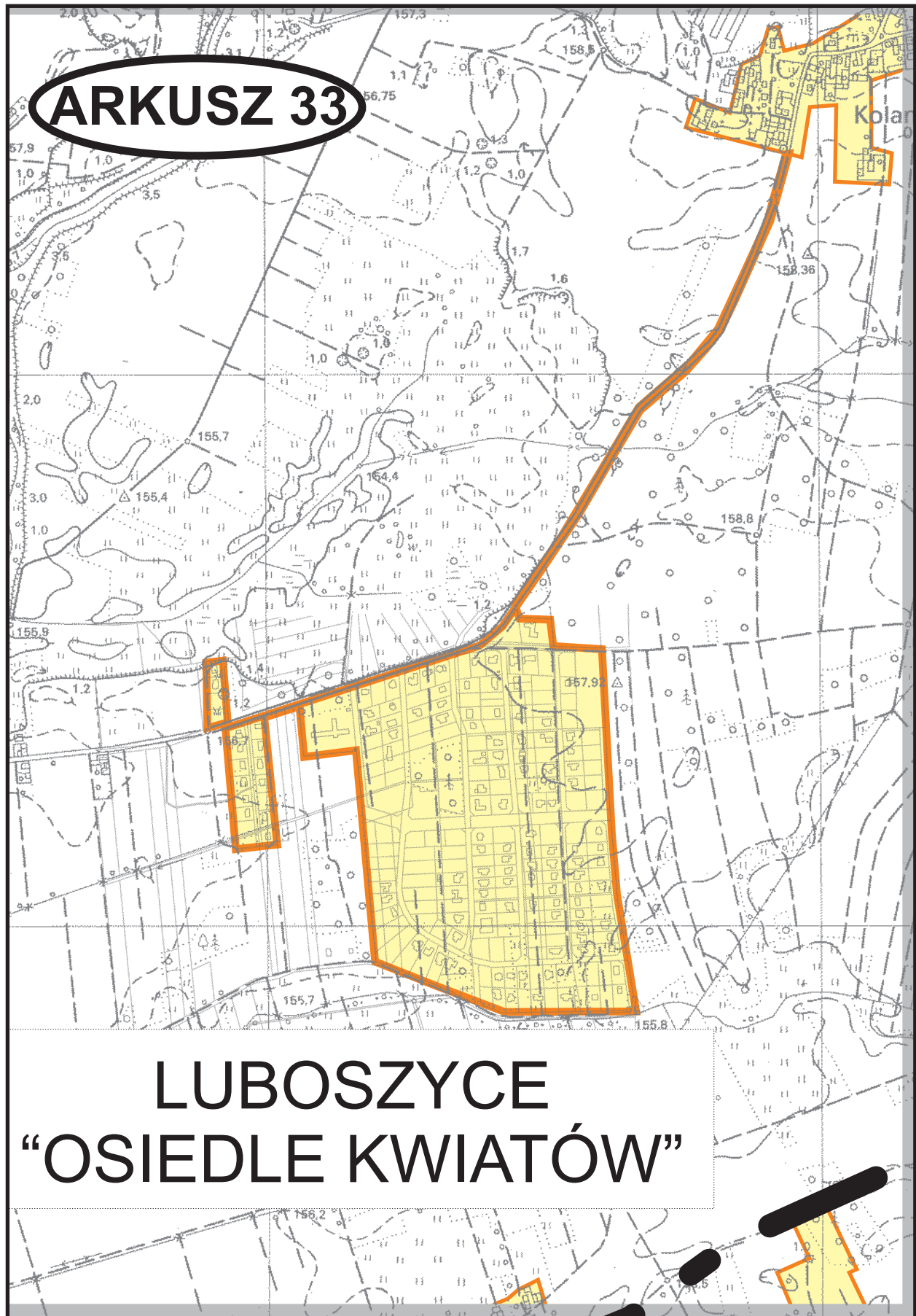


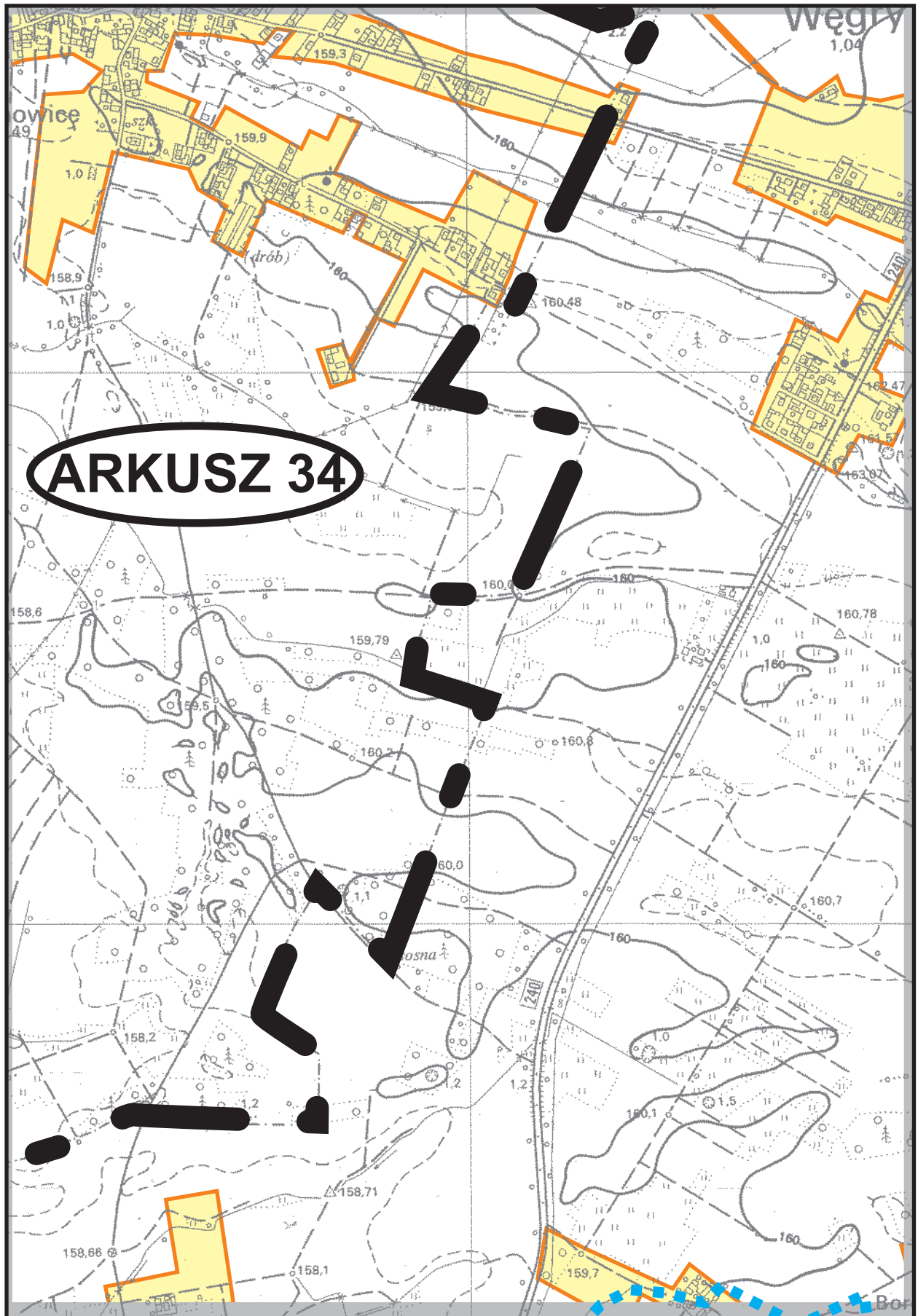
ARKUSZ 28

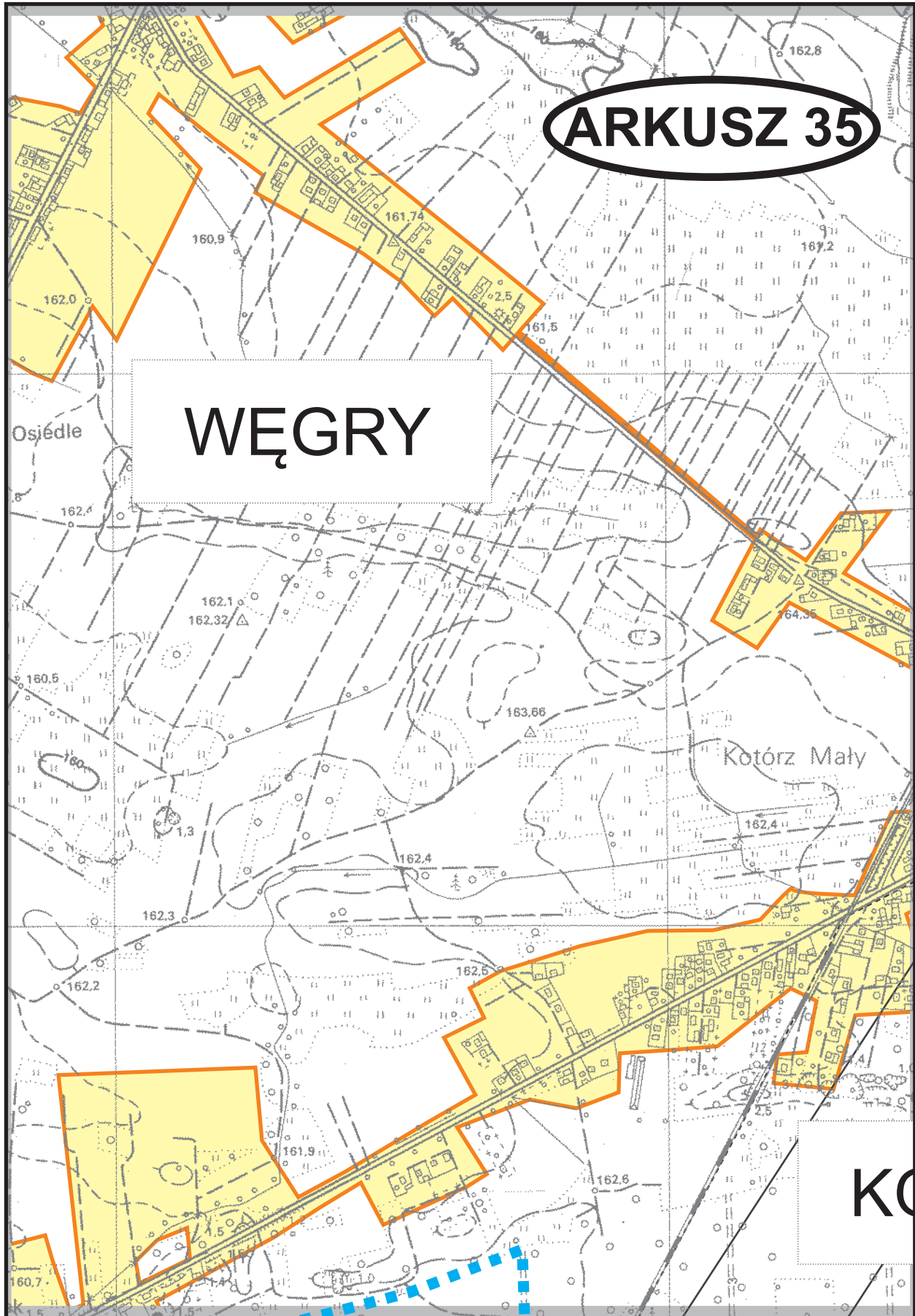
RZĘDÓ

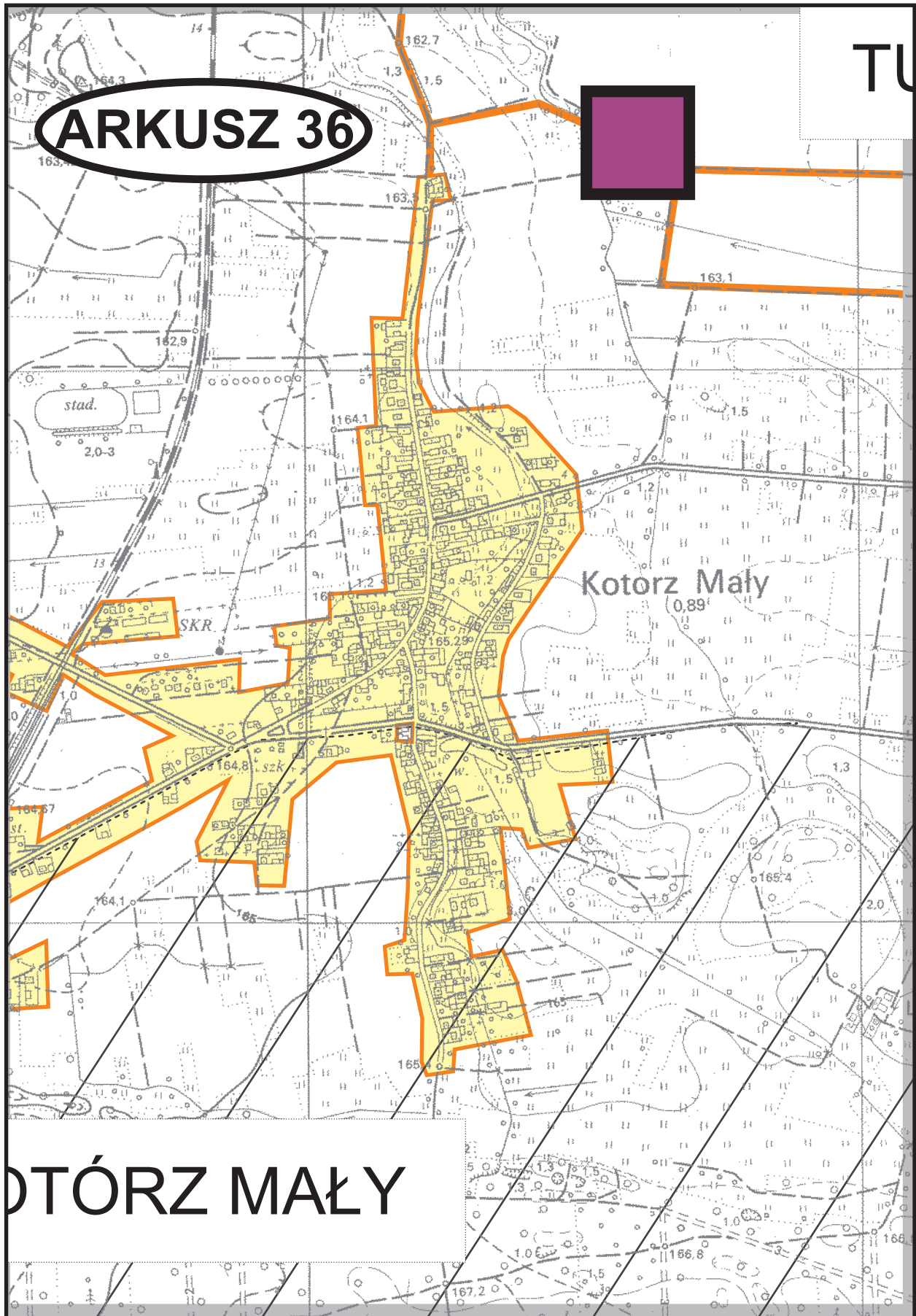


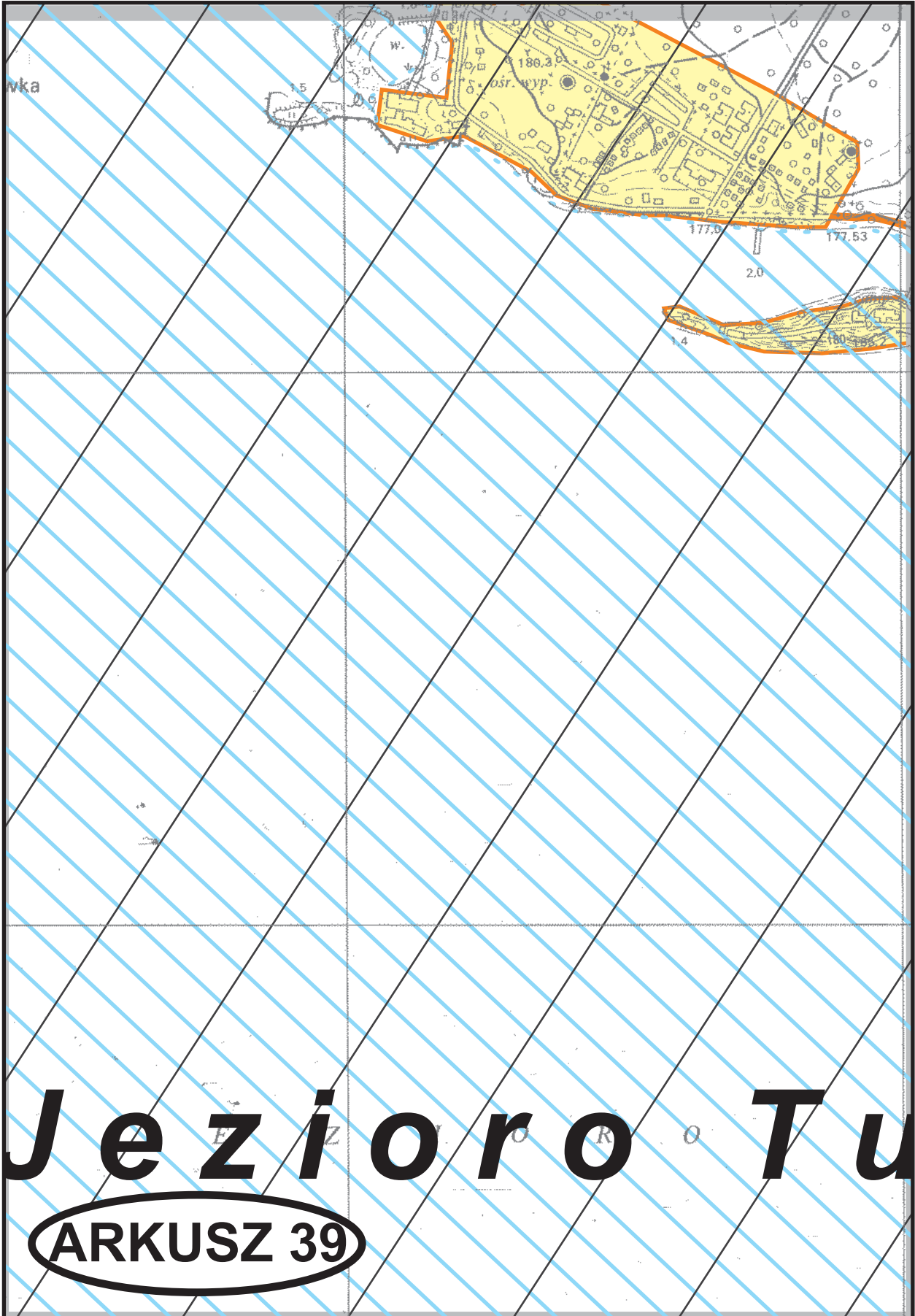


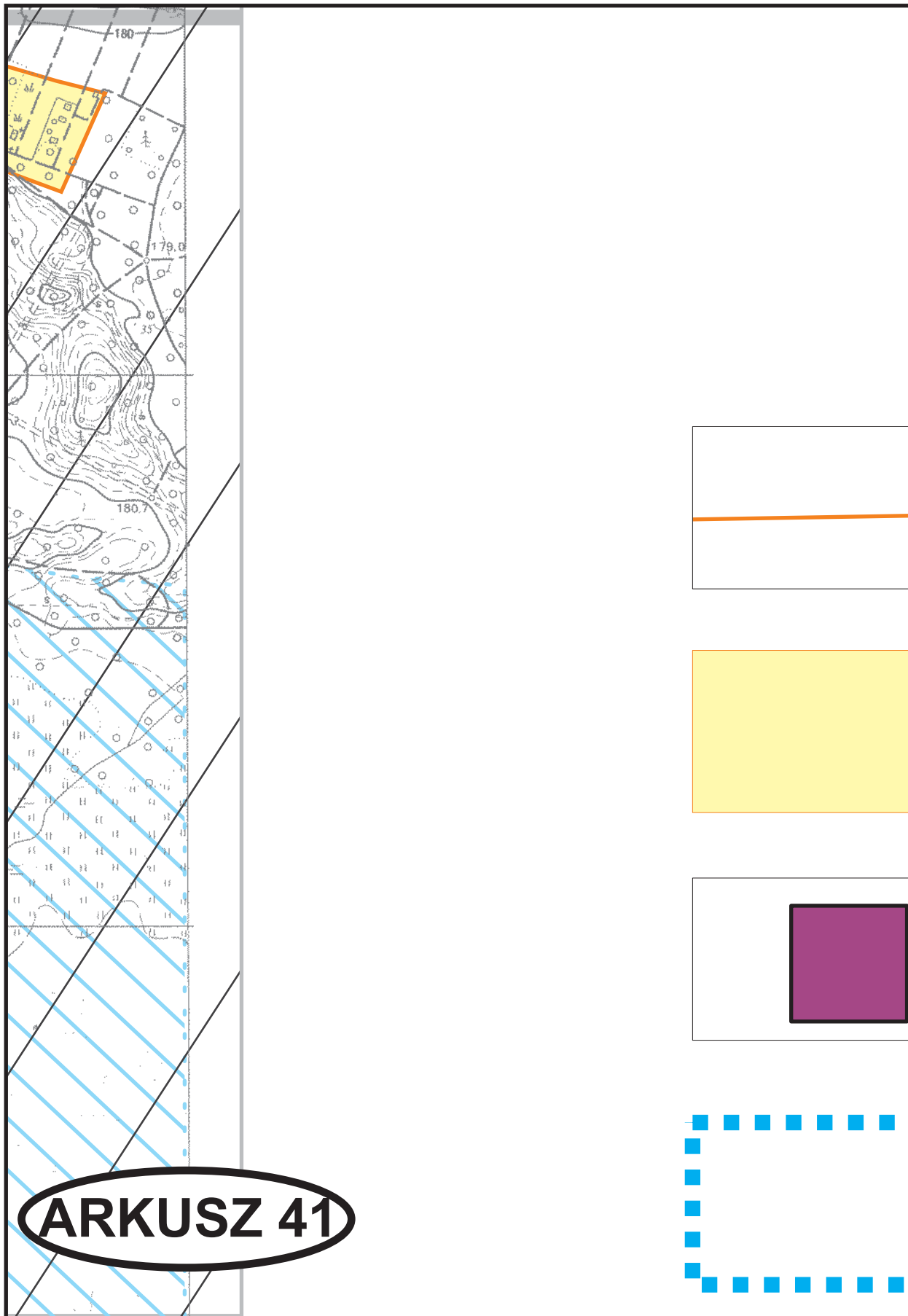




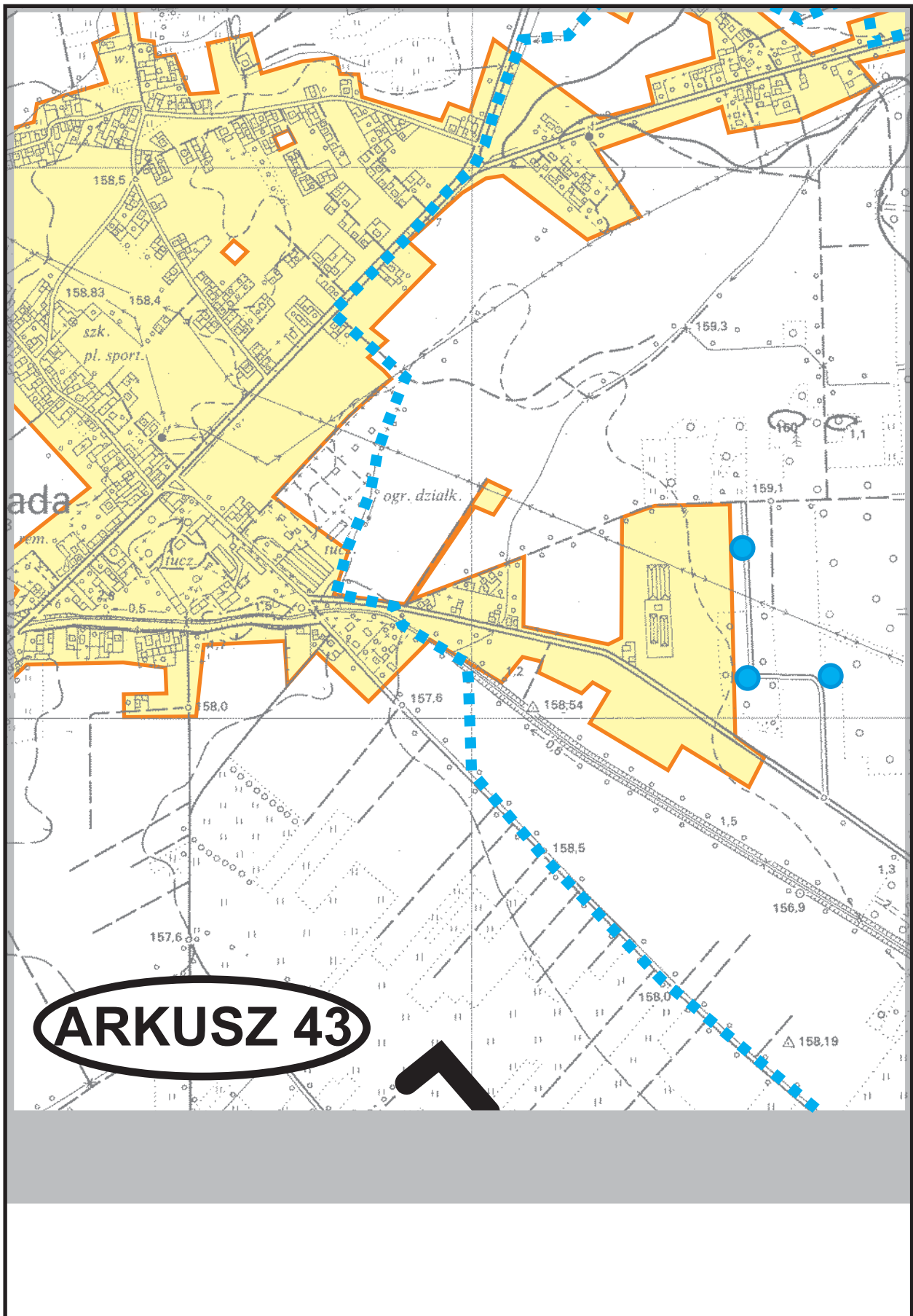


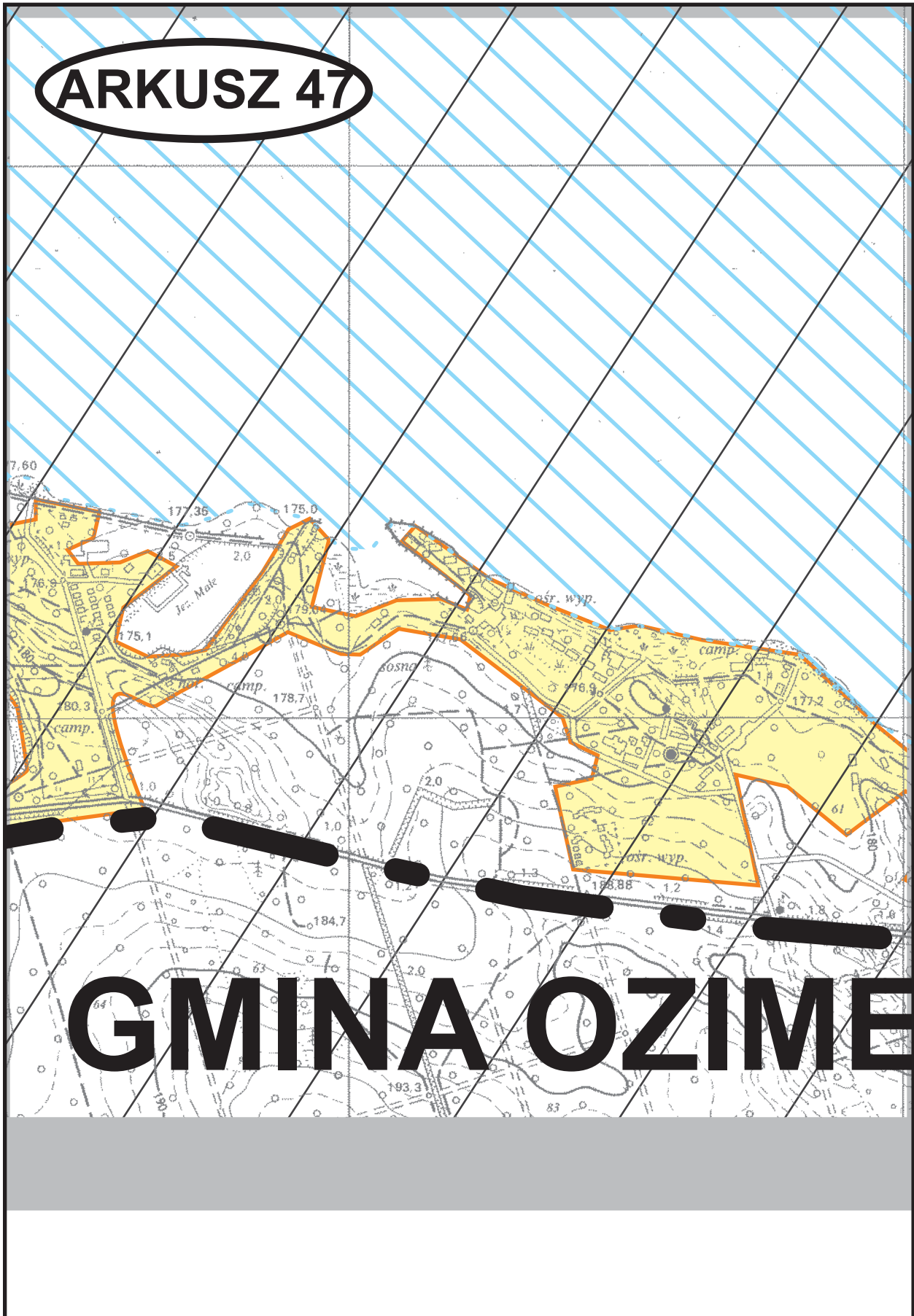


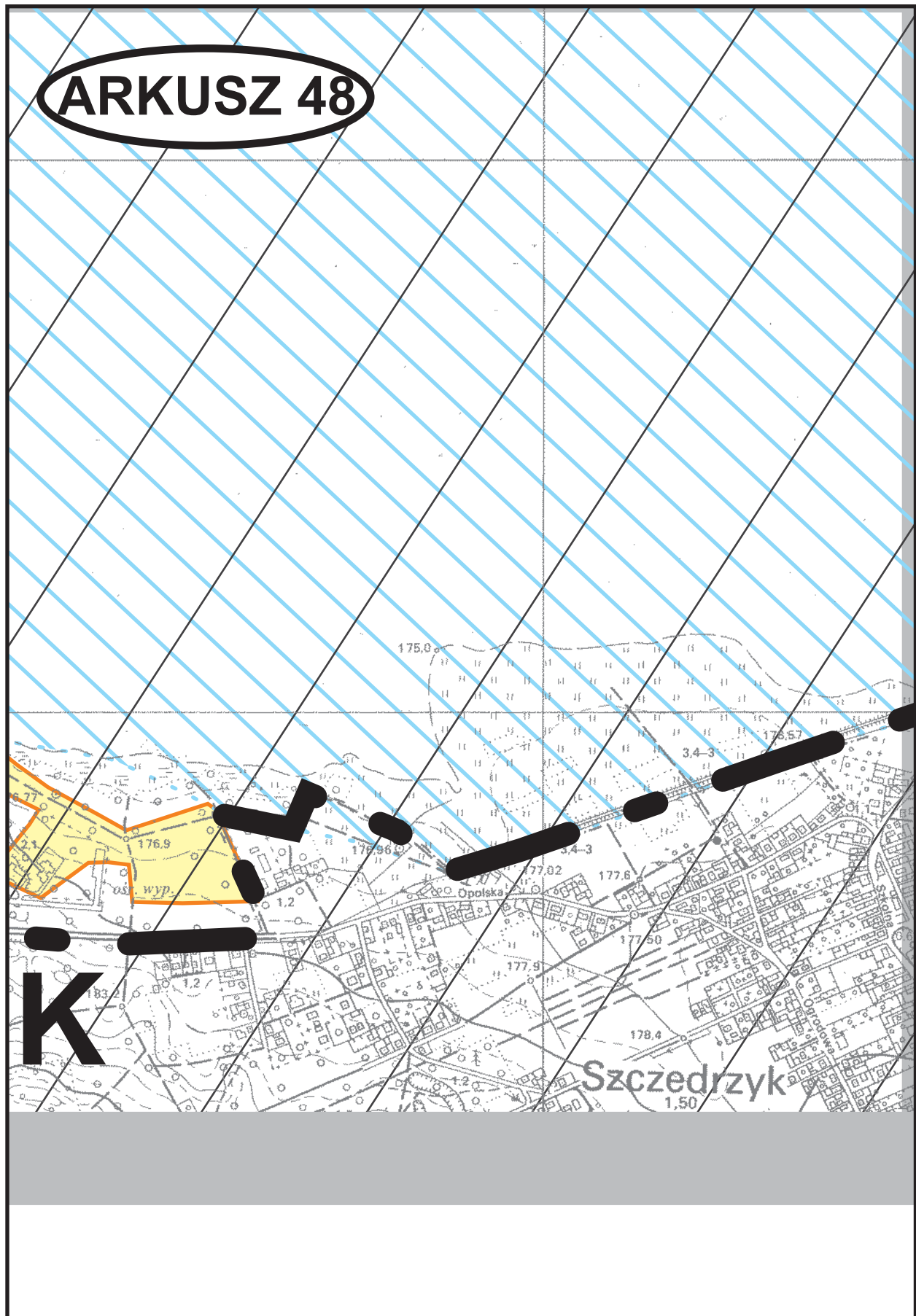




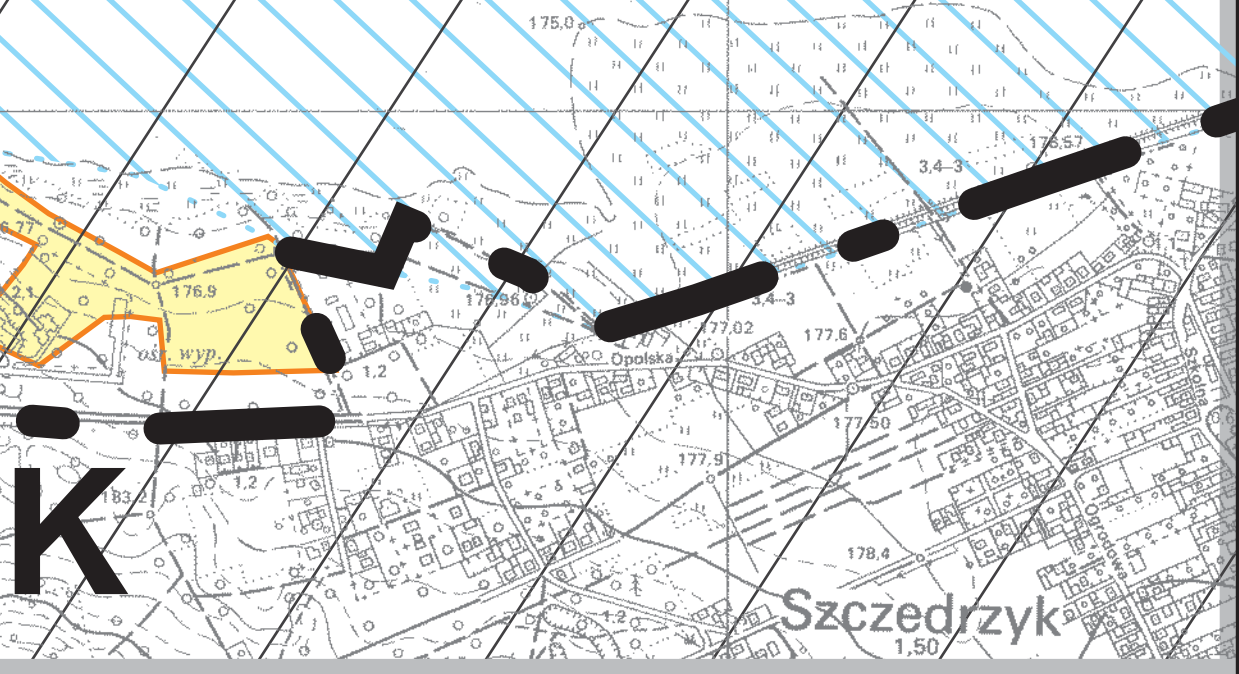
ARKUSZ 41







ARKUSZ 48



Szczedrzyk
1.50