



DZIENNIK URZĘDOWY

WOJEWÓDZTWA OPOLSKIEGO

Opole, dnia 19 września 2013 r.

Poz. 1974

ROZPORZĄDZENIE NR 13/2013 DYREKTORA REGIONALNEGO ZARZĄDU GOSPODARKI WODNEJ WE WROCŁAWIU

z dnia 18 września 2013 r.

zmieniające rozporządzenie w sprawie ustanowienia strefy ochronnej ujęcia wody powierzchniowej dla miasta Wrocławia zlokalizowanej na terenie m. Wrocław oraz powiatów: wrocławskiego, oławskiego w województwie dolnośląskim oraz powiatu brzeskiego w województwie opolskim

Na podstawie art. 58 ust. 1 ustawy z dnia 18 lipca 2001 r. Prawo wodne (j.t. Dz. U. 2012 r. poz. 145 z późn. zm.¹⁾), Dyrektor Regionalnego Zarządu Gospodarki Wodnej we Wrocławiu rozporządza, co następuje:

§ 1. W Rozporządzeniu Nr 1/2013 Dyrektora Regionalnego Zarządu Gospodarki Wodnej we Wrocławiu z dnia 4 lutego 2013 r. w sprawie ustanowienia strefy ochronnej ujęcia wody powierzchniowej dla miasta Wrocławia zlokalizowanej na terenie m. Wrocław oraz powiatów: wrocławskiego, oławskiego w województwie dolnośląskim oraz powiatu brzeskiego w województwie opolskim (Dziennik Urzędowy Województwa Dolnośląskiego z dnia 08.02.2013 r., poz. 918 oraz Dziennik Urzędowy Województwa Opolskiego z dnia 07.02.2013 r., poz. 418) wprowadza się następujące zmiany:

1) w § 1 w ust. 2 pkt 1 i 2 otrzymują brzmienie:

„1) teren ochrony bezpośredniej ujęcia wody powierzchniowej dla zespołu studzien, o powierzchni 1107,63 ha, przedstawiony w załączniku nr 1 do rozporządzenia, zlokalizowany na działkach określonych w załączniku nr 5 do rozporządzenia i opisany w załączniku nr 9 do rozporządzenia”;

„2) teren ochrony pośredniej składający się z dwóch obszarów 1 i 2 o powierzchni odpowiednio 2657,00 ha oraz 41,63 ha, przedstawiony w załącznikach nr 2, 3 i 4 do rozporządzenia, obejmujący obszar zlokalizowany na działkach ewidencyjnych określonych w załącznikach nr 6, 7 i 8 do rozporządzenia i opisany w załączniku nr 10 do rozporządzenia”;

2) w § 3 w ust. 1 pkt 19 otrzymuje brzmienie:

„19) lokalizowania budownictwa turystycznego”;

3) załącznik nr 1 do rozporządzenia otrzymuje brzmienie określone w załączniku nr 1 do niniejszego rozporządzenia;

4) załącznik nr 2 do rozporządzenia otrzymuje brzmienie określone w załączniku nr 2 do niniejszego rozporządzenia;

5) załącznik nr 5 do rozporządzenia otrzymuje brzmienie określone w załączniku nr 3 do niniejszego rozporządzenia;

6) załącznik nr 6 do rozporządzenia otrzymuje brzmienie określone w załączniku nr 4 do niniejszego rozporządzenia;

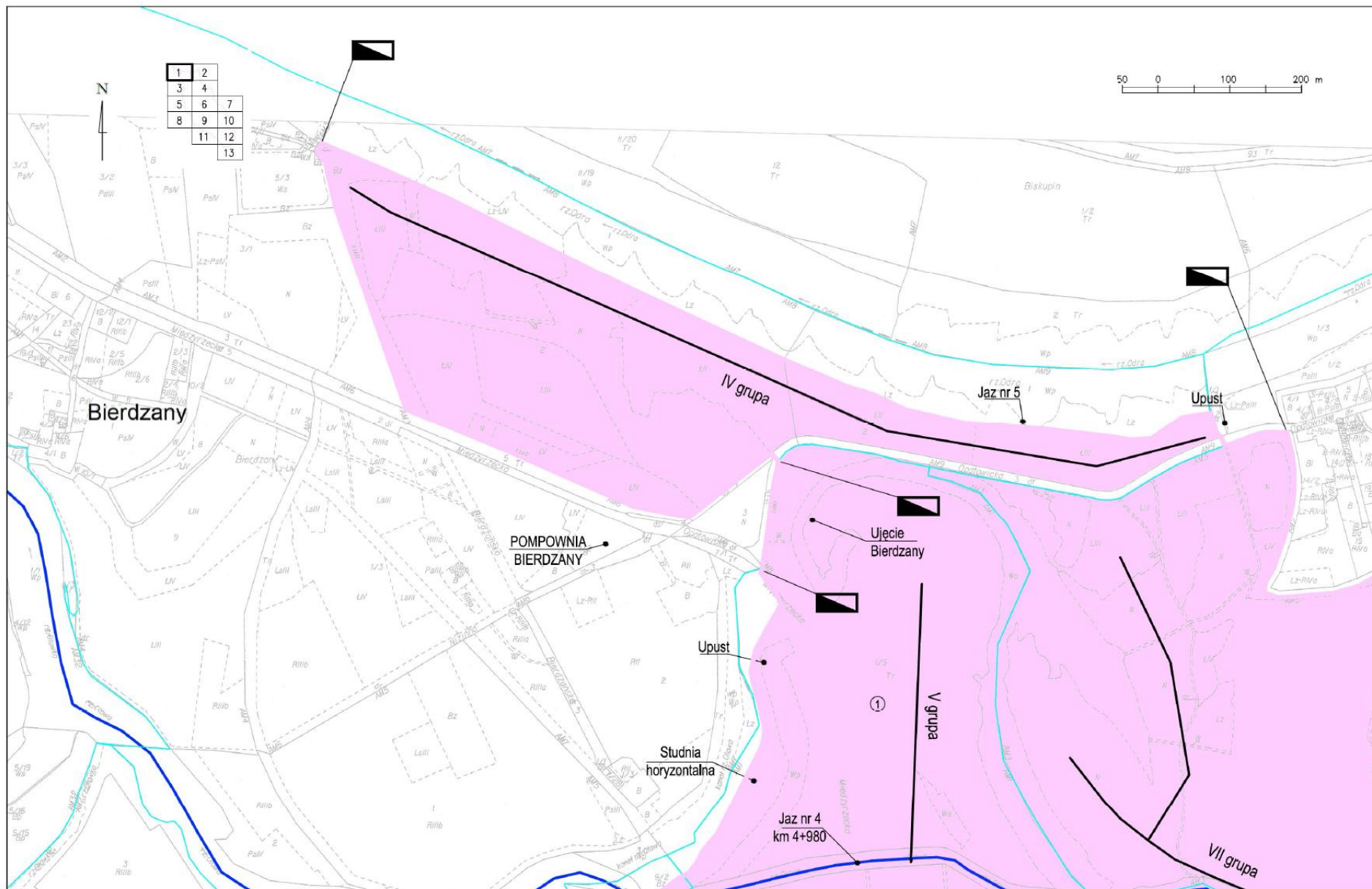
¹⁾ Zmiany wymienionej ustawy zostały ogłoszone w Dz. U. z 2010 r. Nr 44, poz. 253, z 2012 r. poz. 951 i 1513 oraz z 2013 r. poz. 21 i 165.

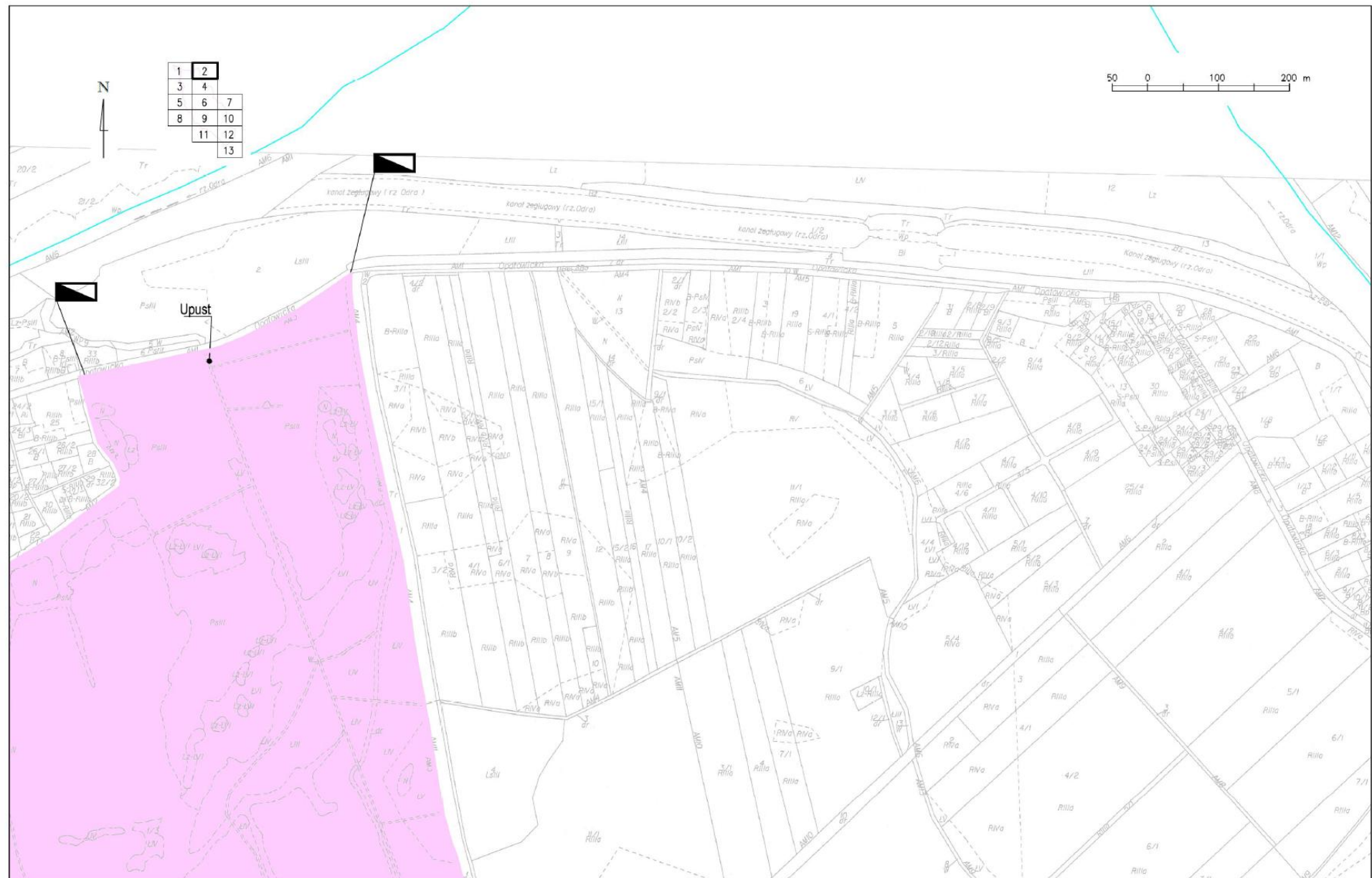
- 7) załącznik nr 9 do rozporządzenia otrzymuje brzmienie określone w załączniku nr 5 do niniejszego rozporządzenia;
- 8) załącznik nr 10 do rozporządzenia otrzymuje brzmienie określone w załączniku nr 6 do niniejszego rozporządzenia.

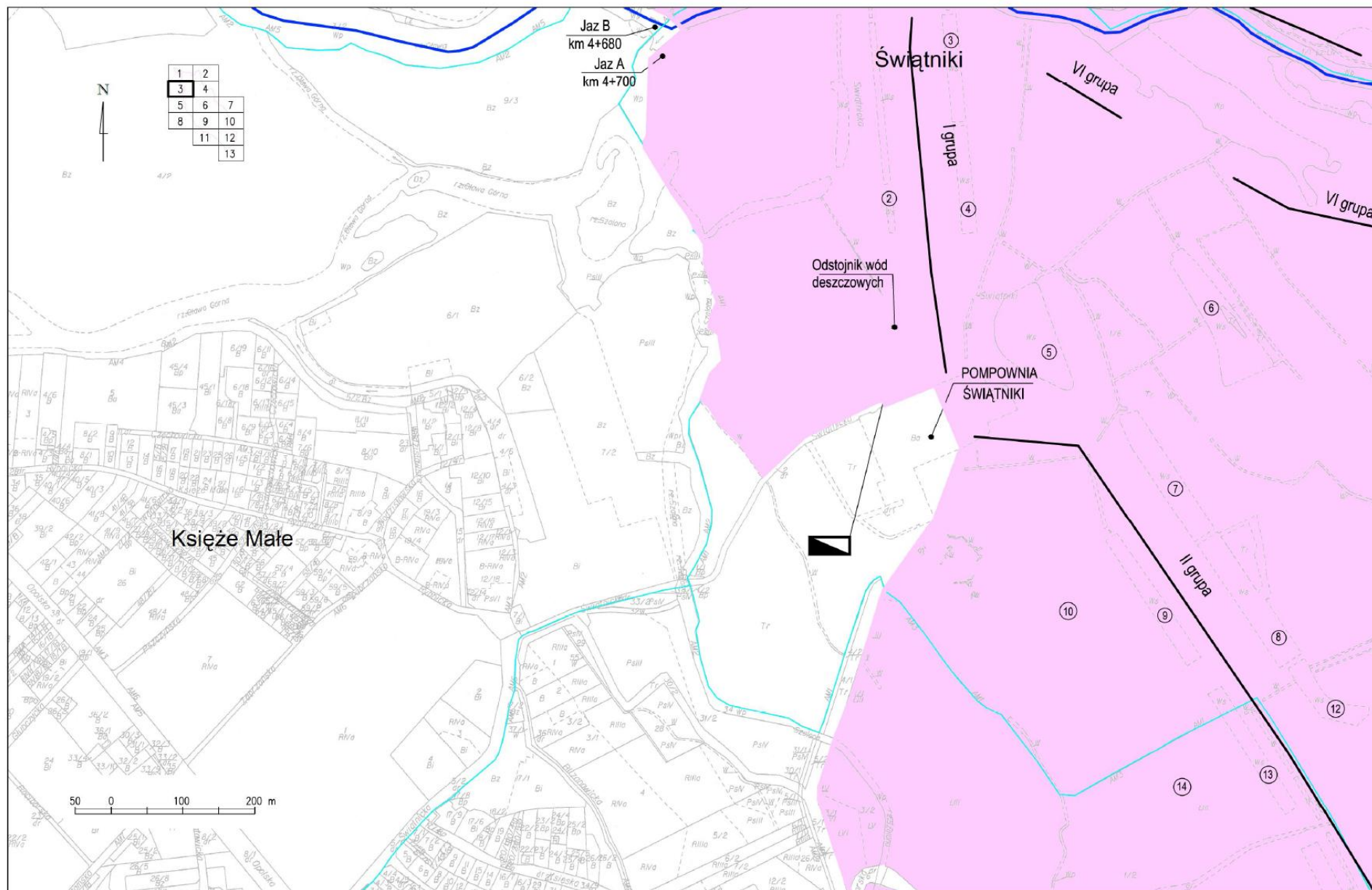
§ 2. Rozporządzenie wchodzi w życie po upływie 14 dni od dnia ogłoszenia w Dzienniku Urzędowym Województwa Dolnośląskiego oraz Województwa Opolskiego.

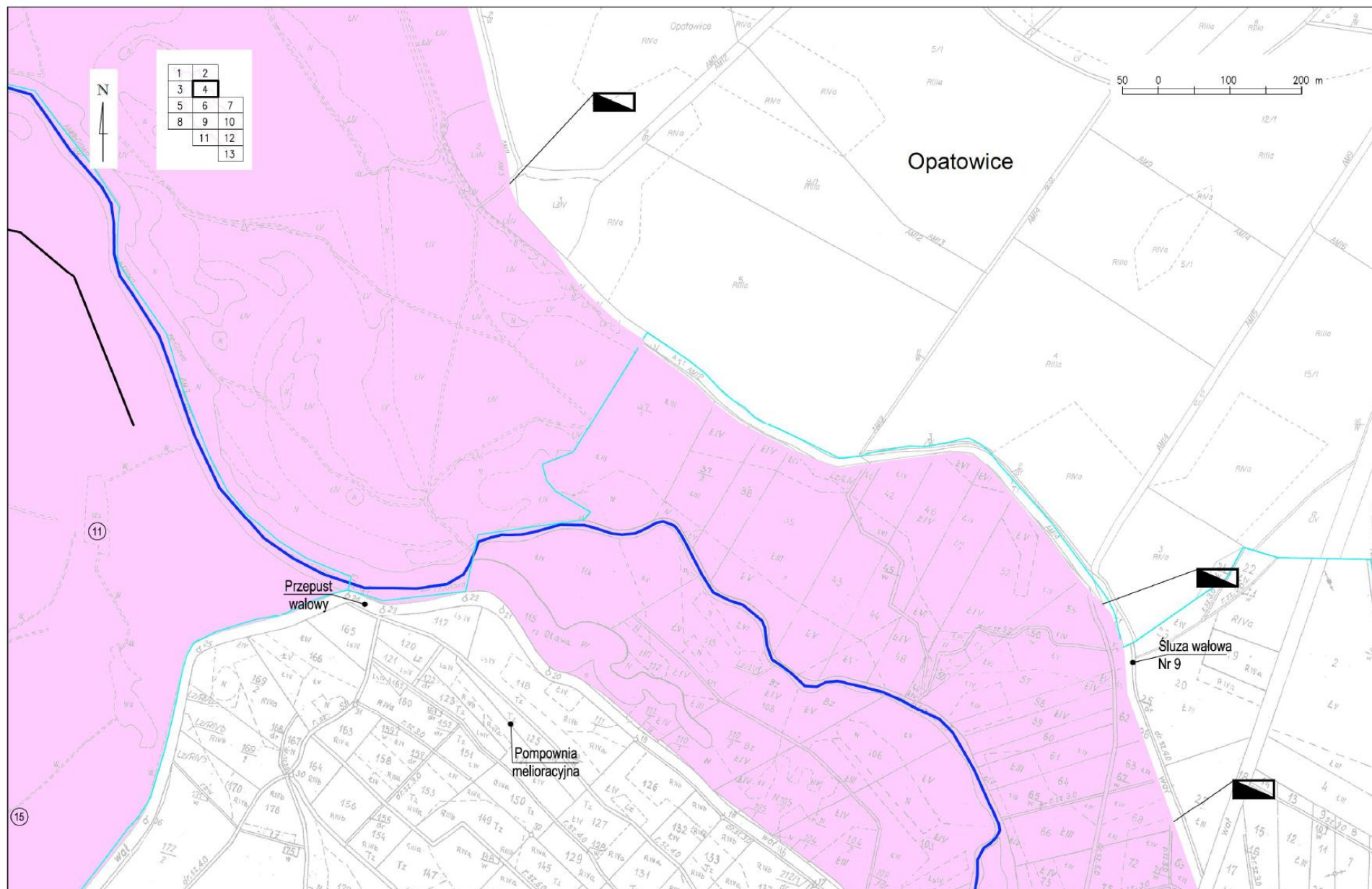
Z-ca Dyrektora
Regionalnego Zarządu Gospodarki Wodnej
we Wrocławiu

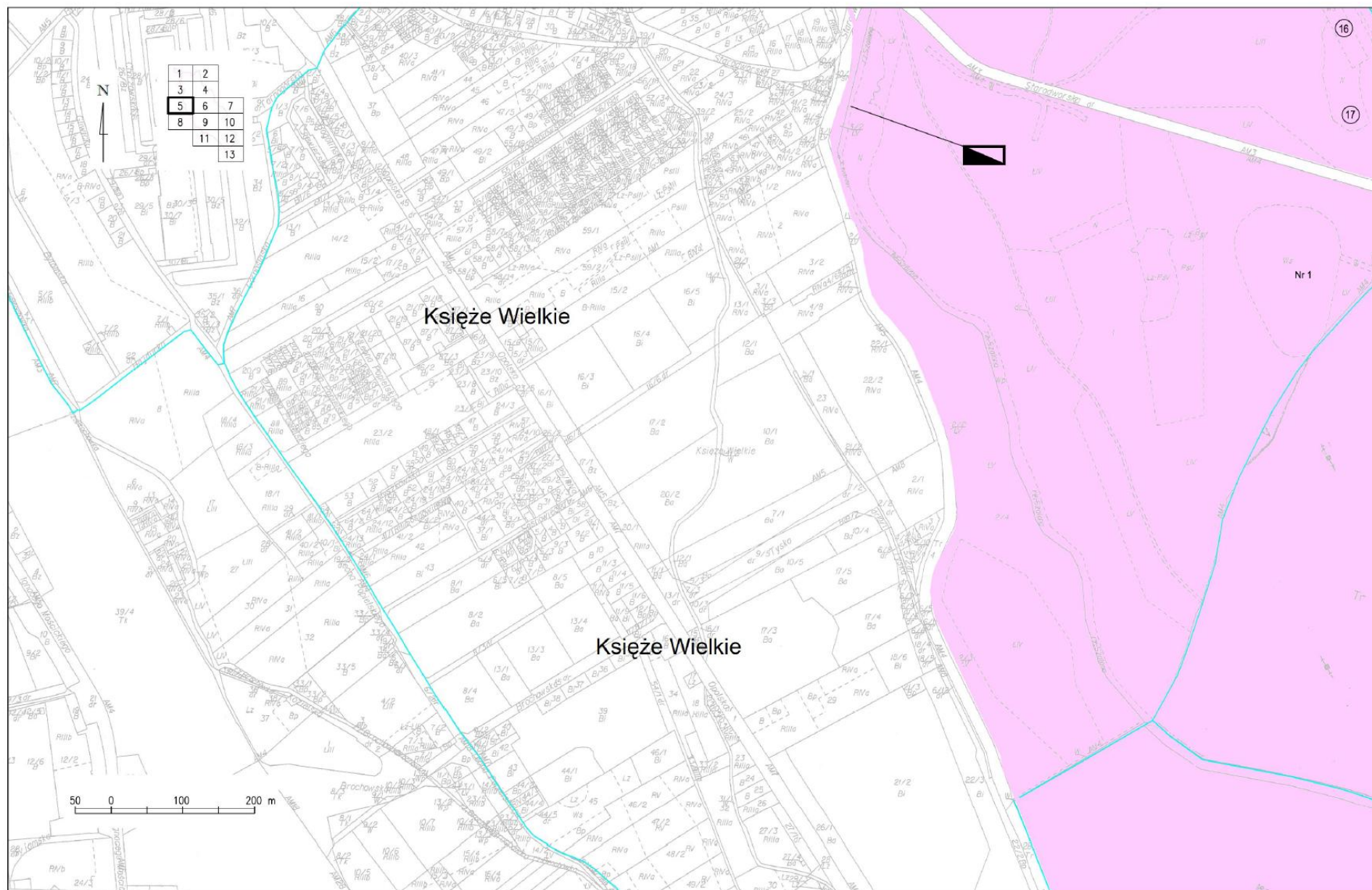
Barbara Mońka

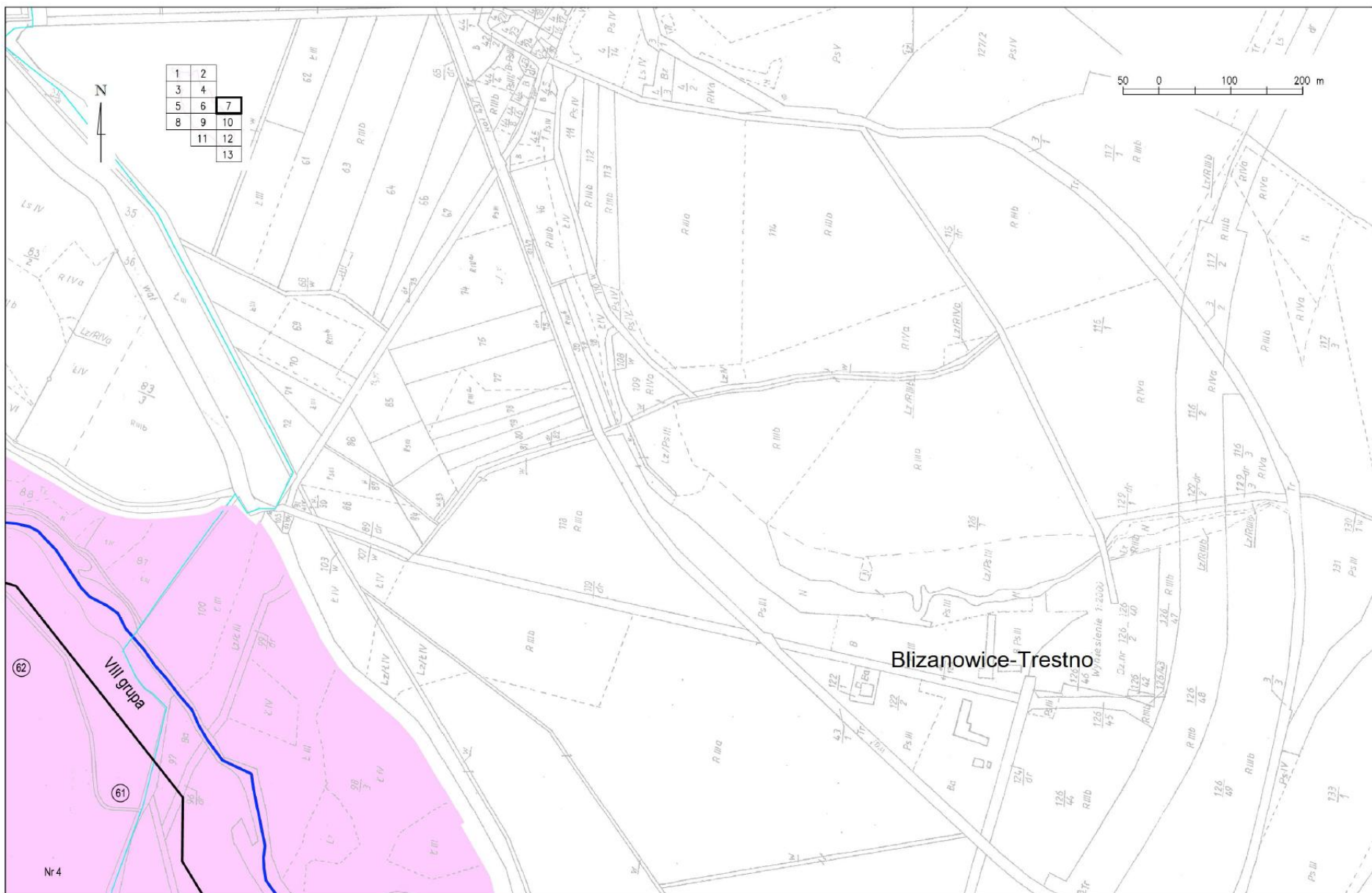


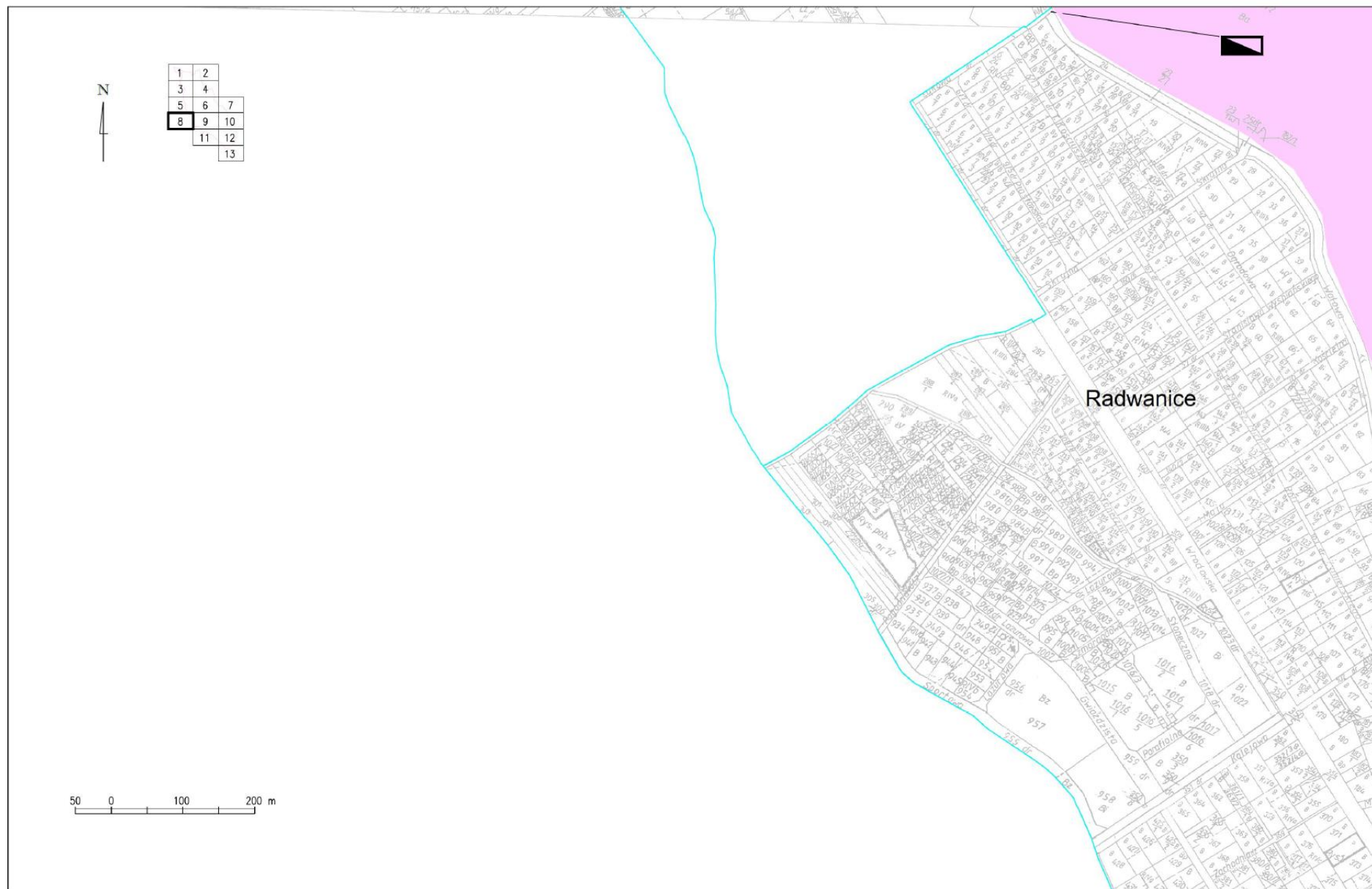


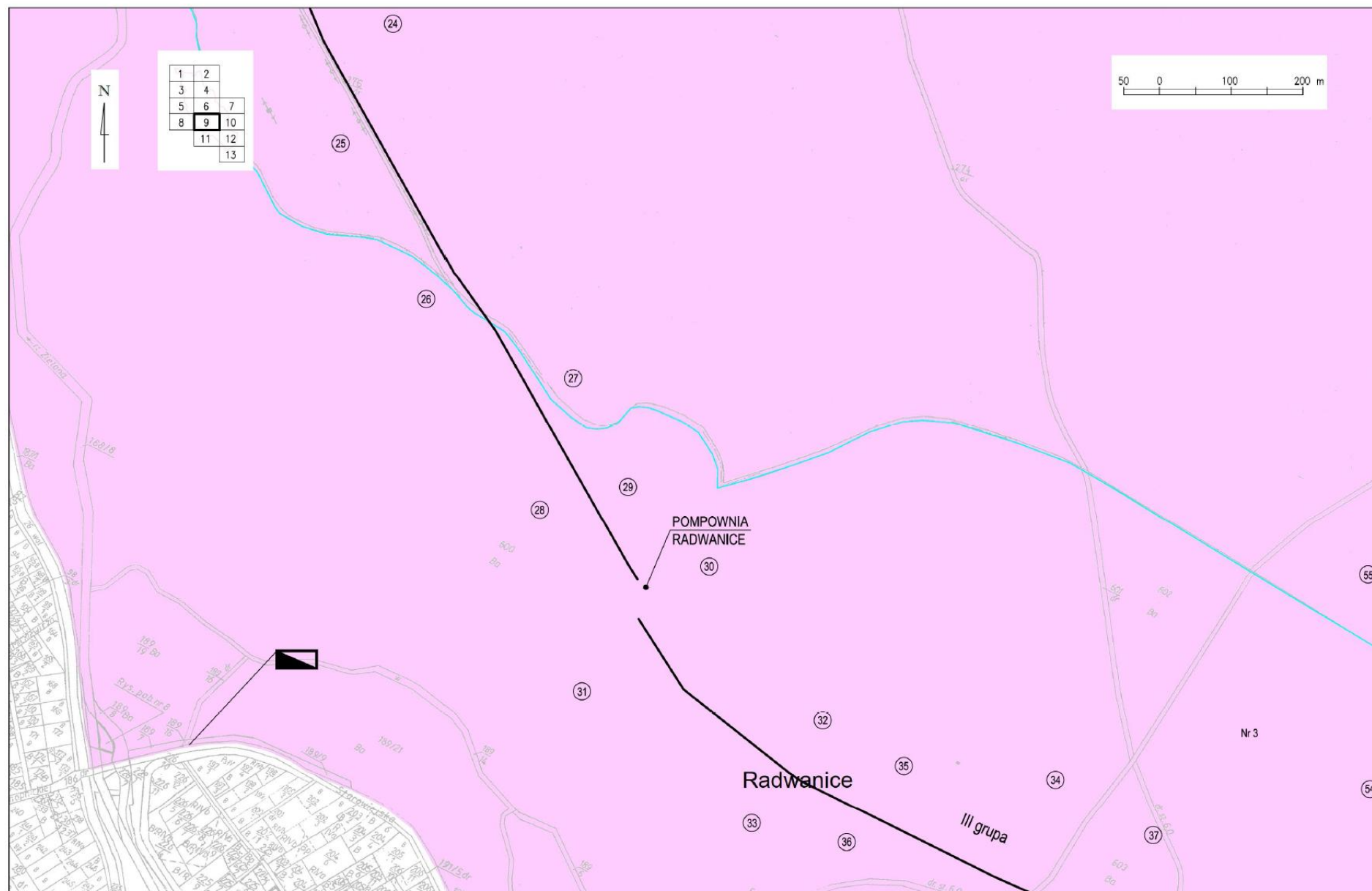


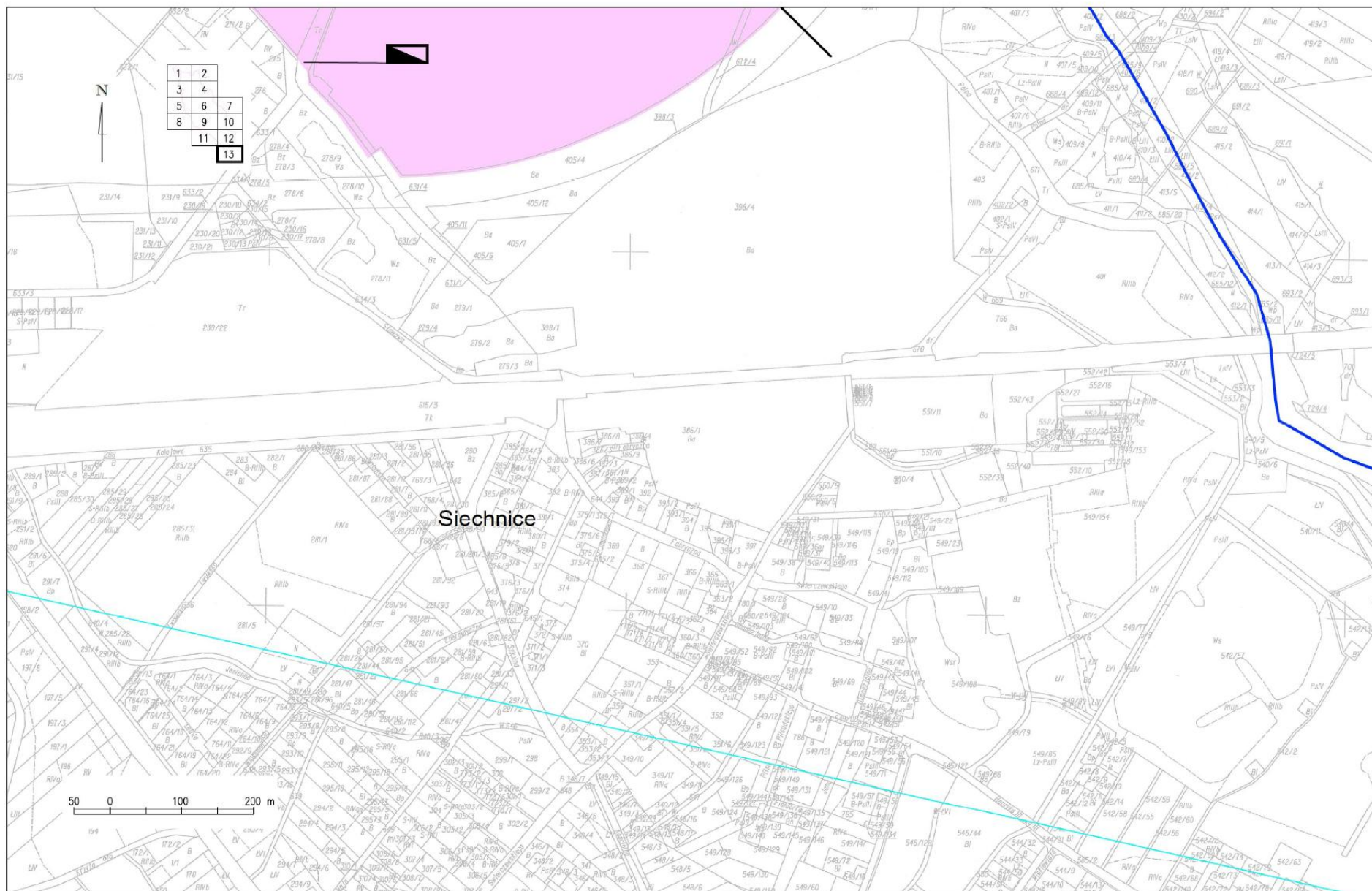






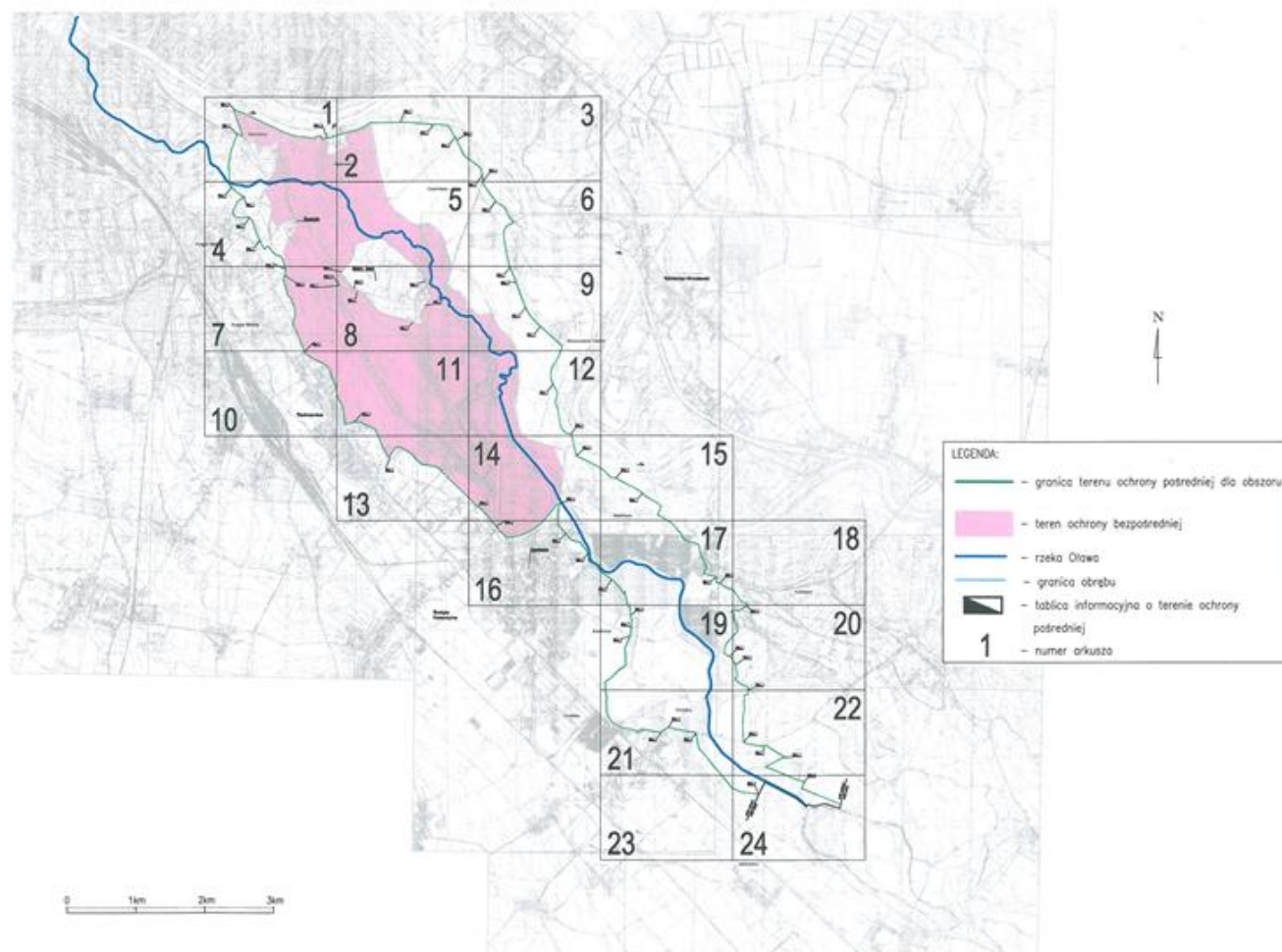




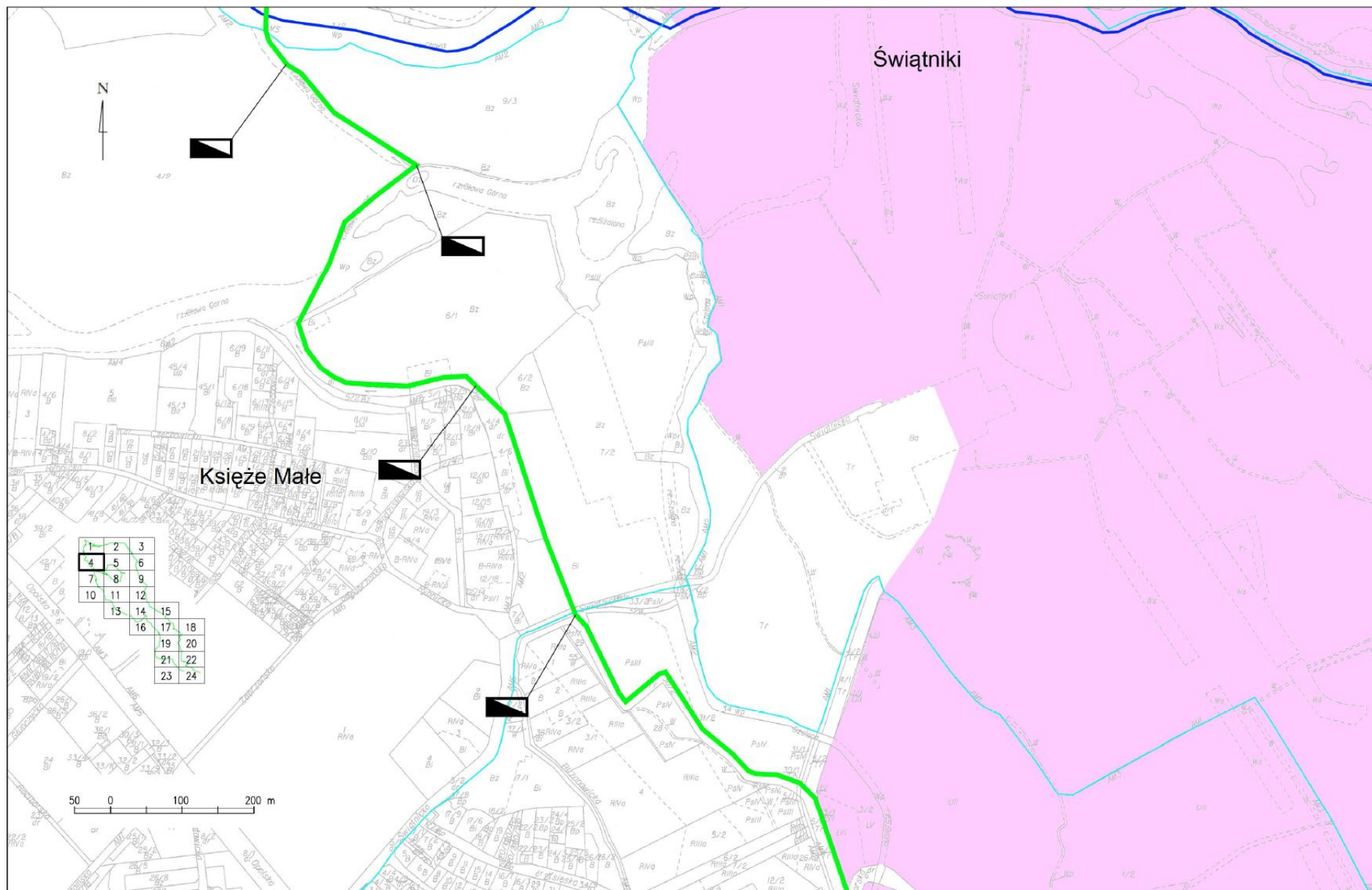


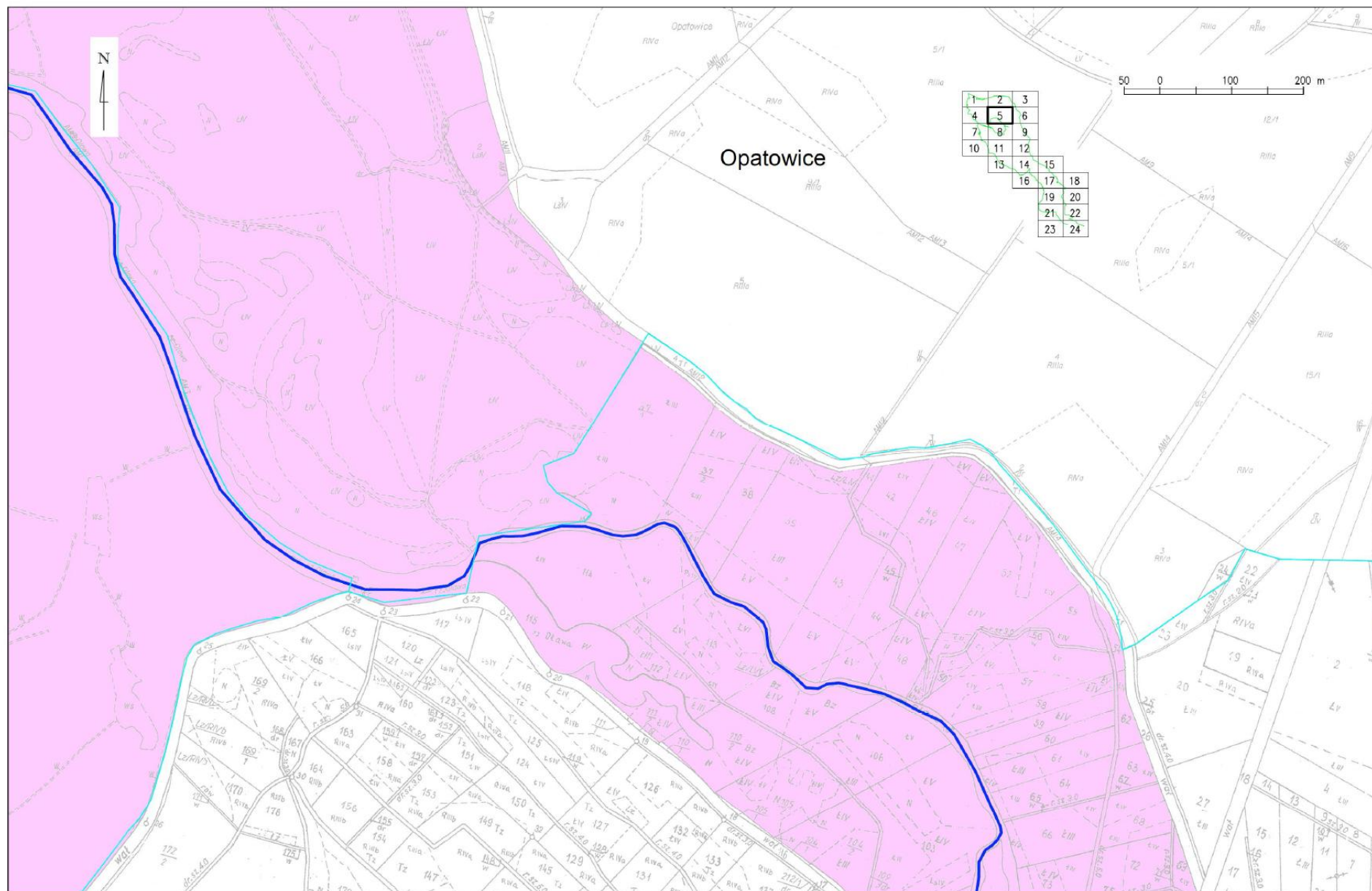
Załącznik Nr 2
do Rozporządzenia Nr 13/2013
Dyrektora Regionalnego Zarządu Gospodarki Wodnej we Wrocławiu
z dnia 18 września 2013 r.

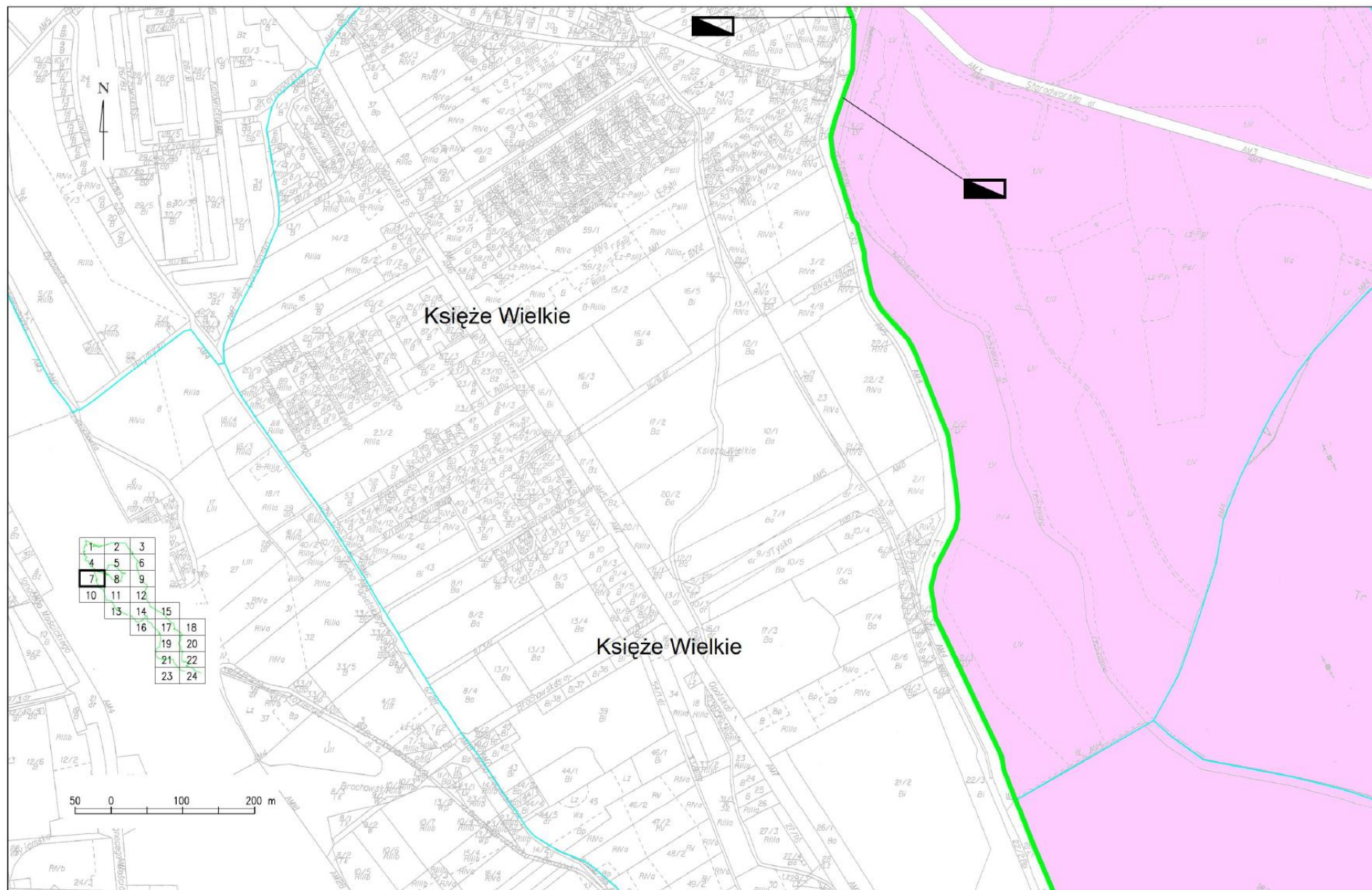
Mapa terenu ochrony pośredniej ujęcia wody powierzchniowej dla miasta Wrocławia na obszarze miasta Wrocław i powiatu wrocławskiego

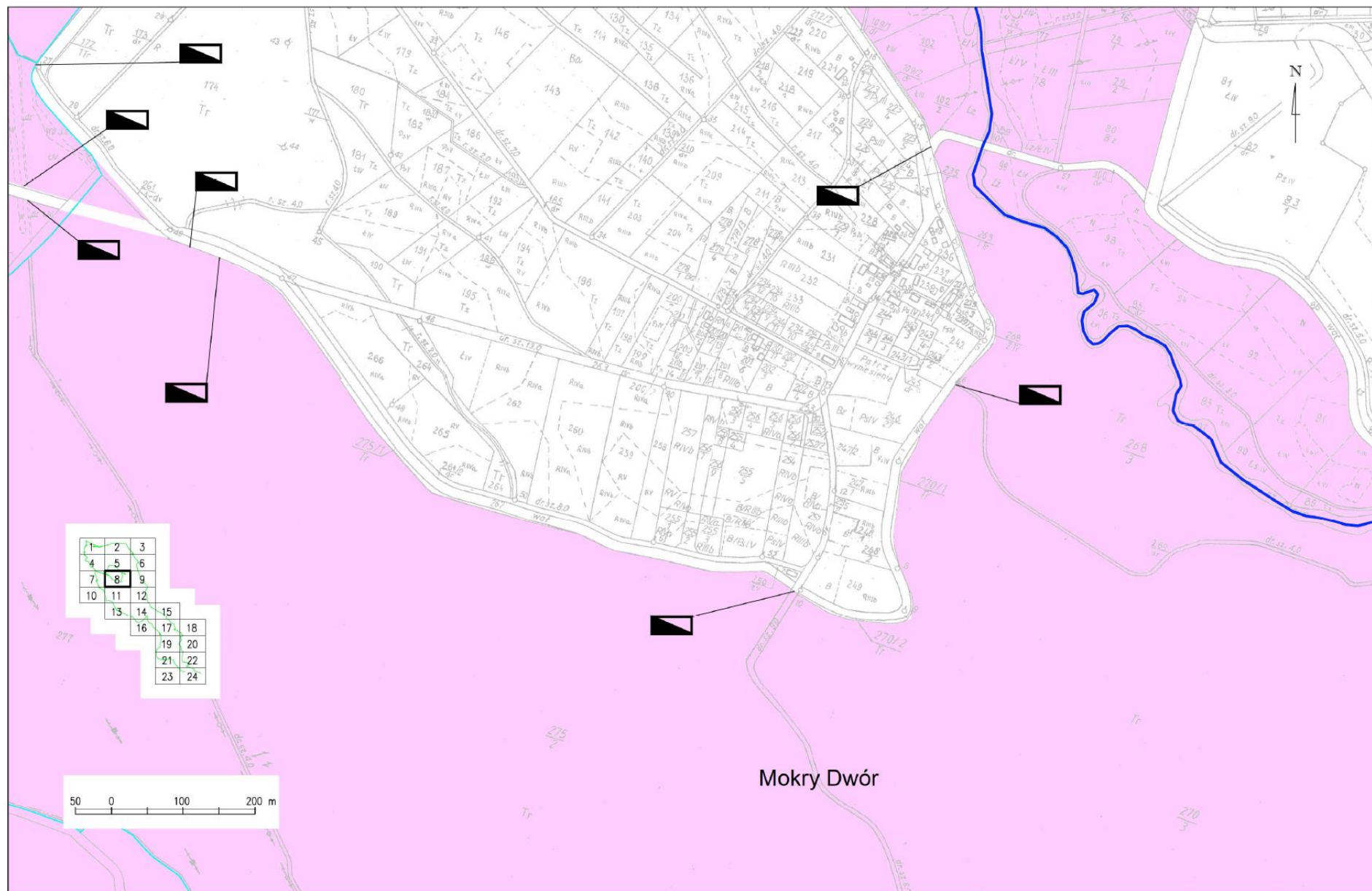


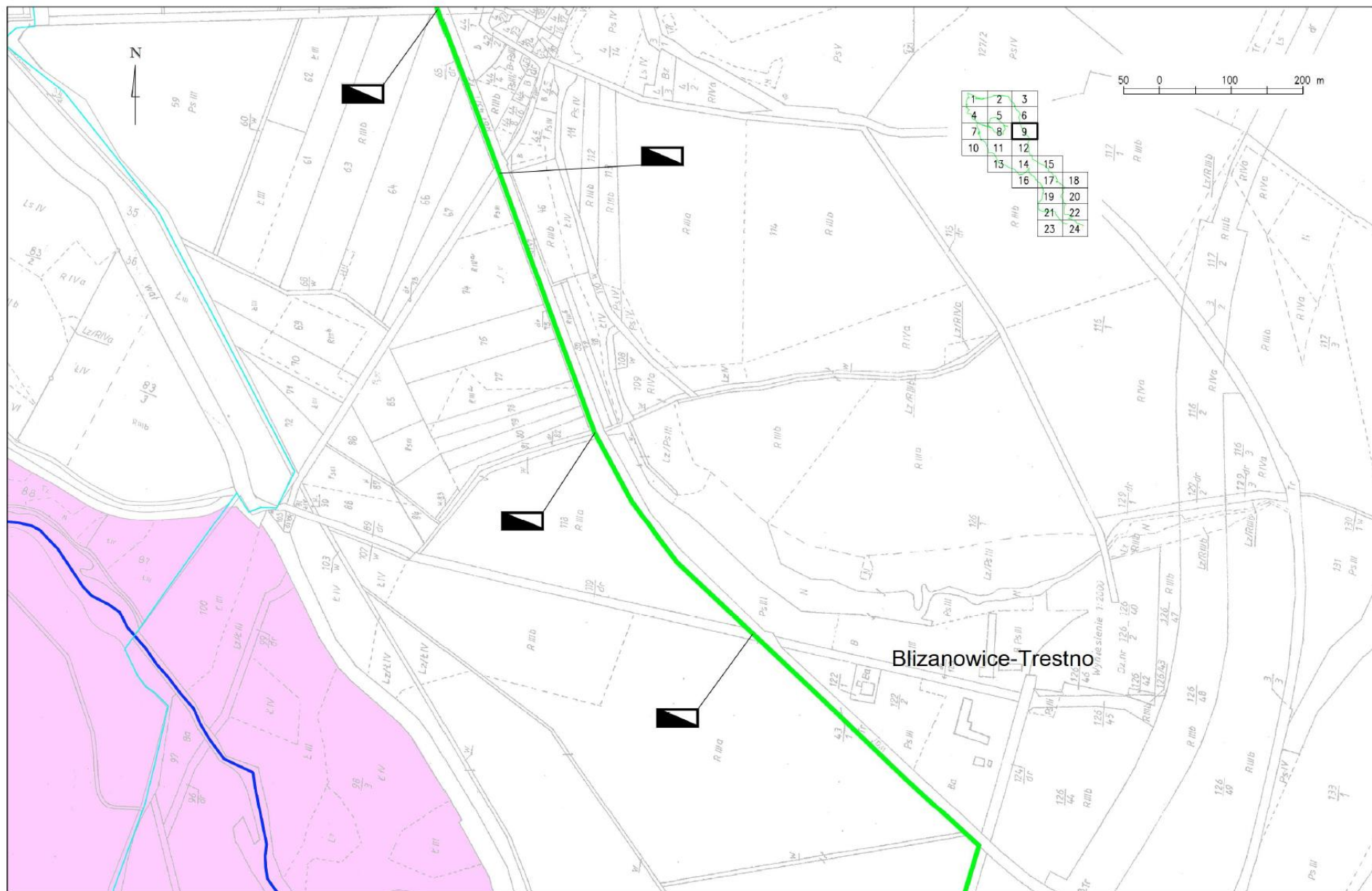


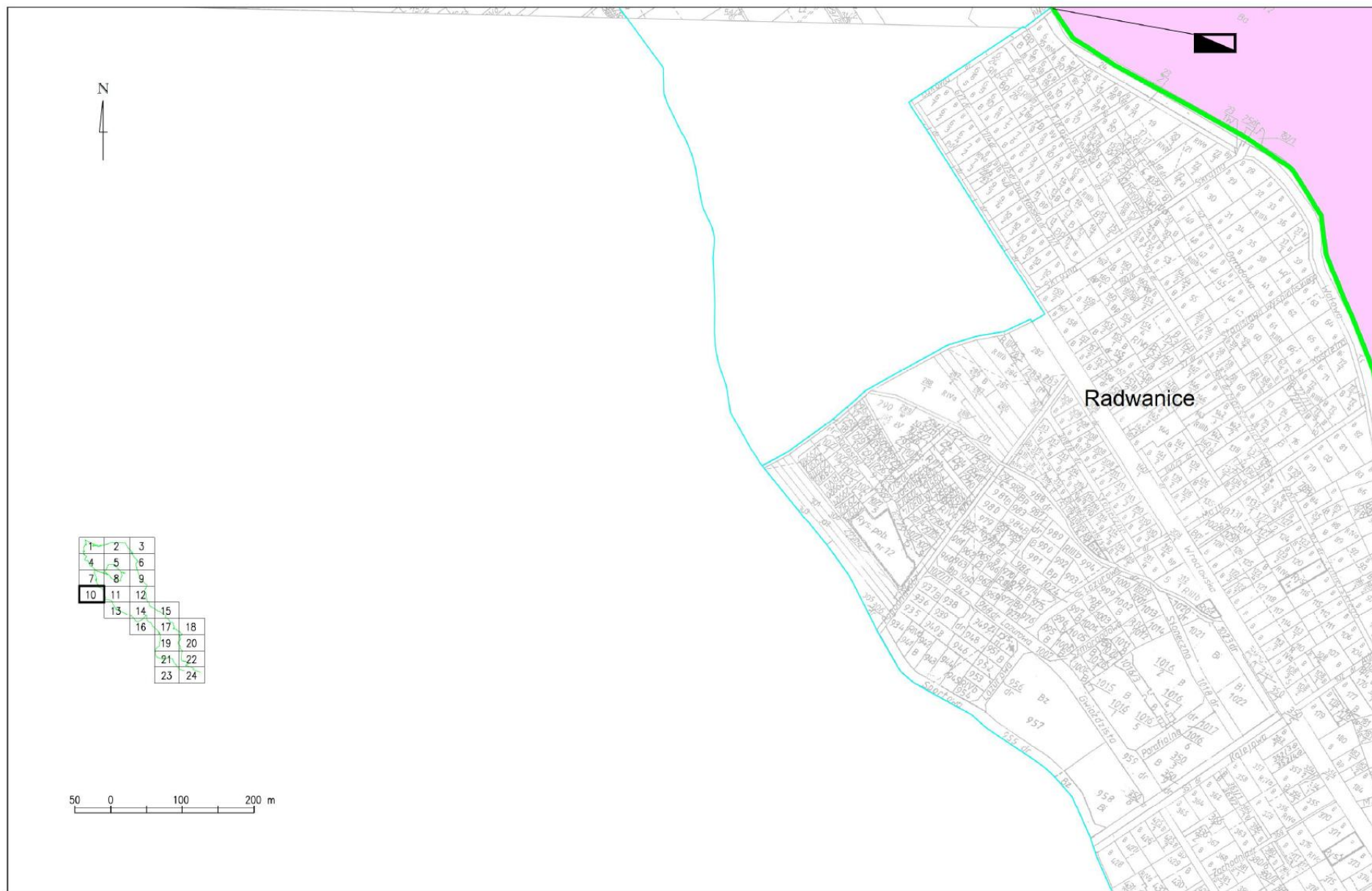


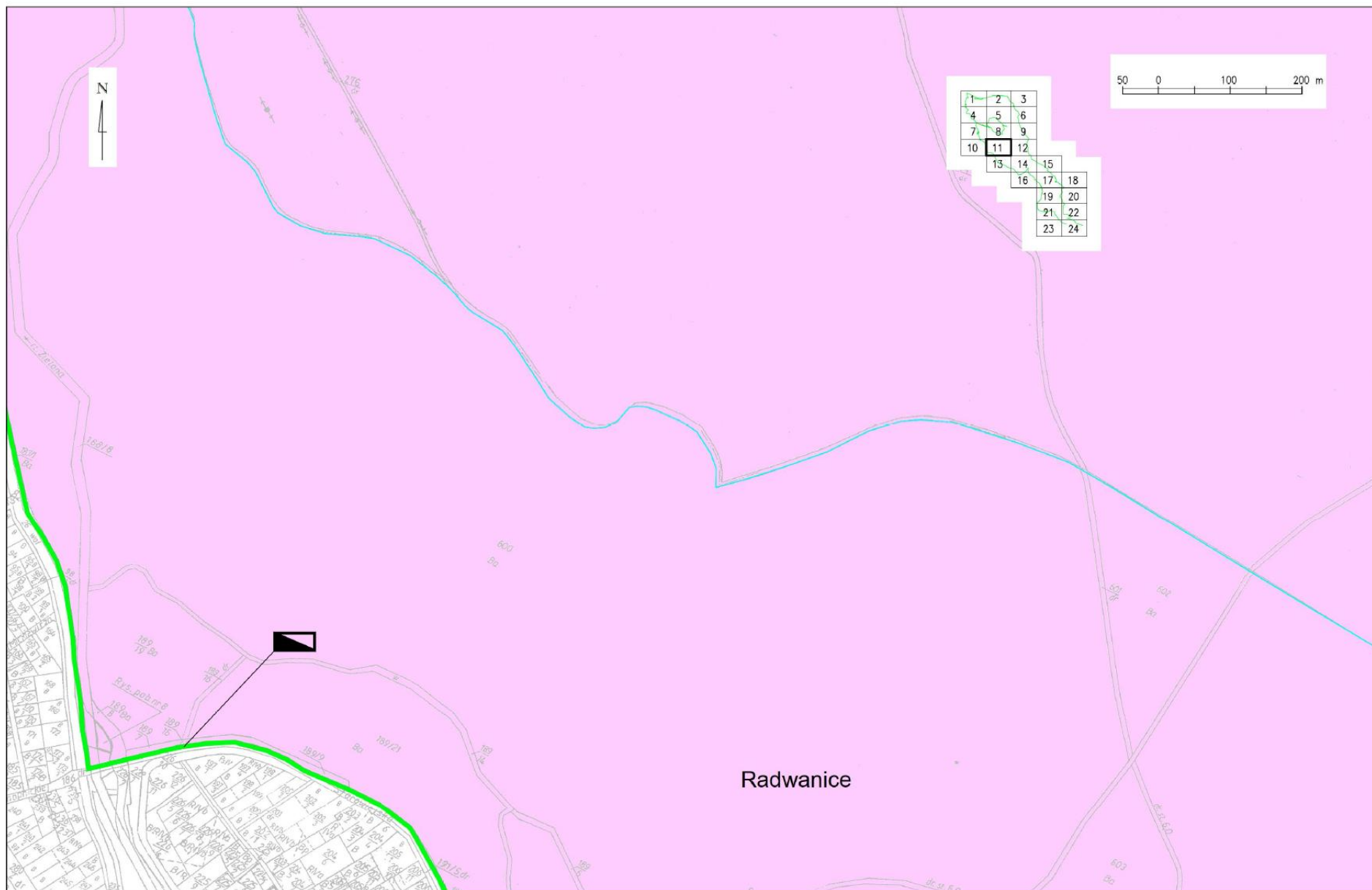


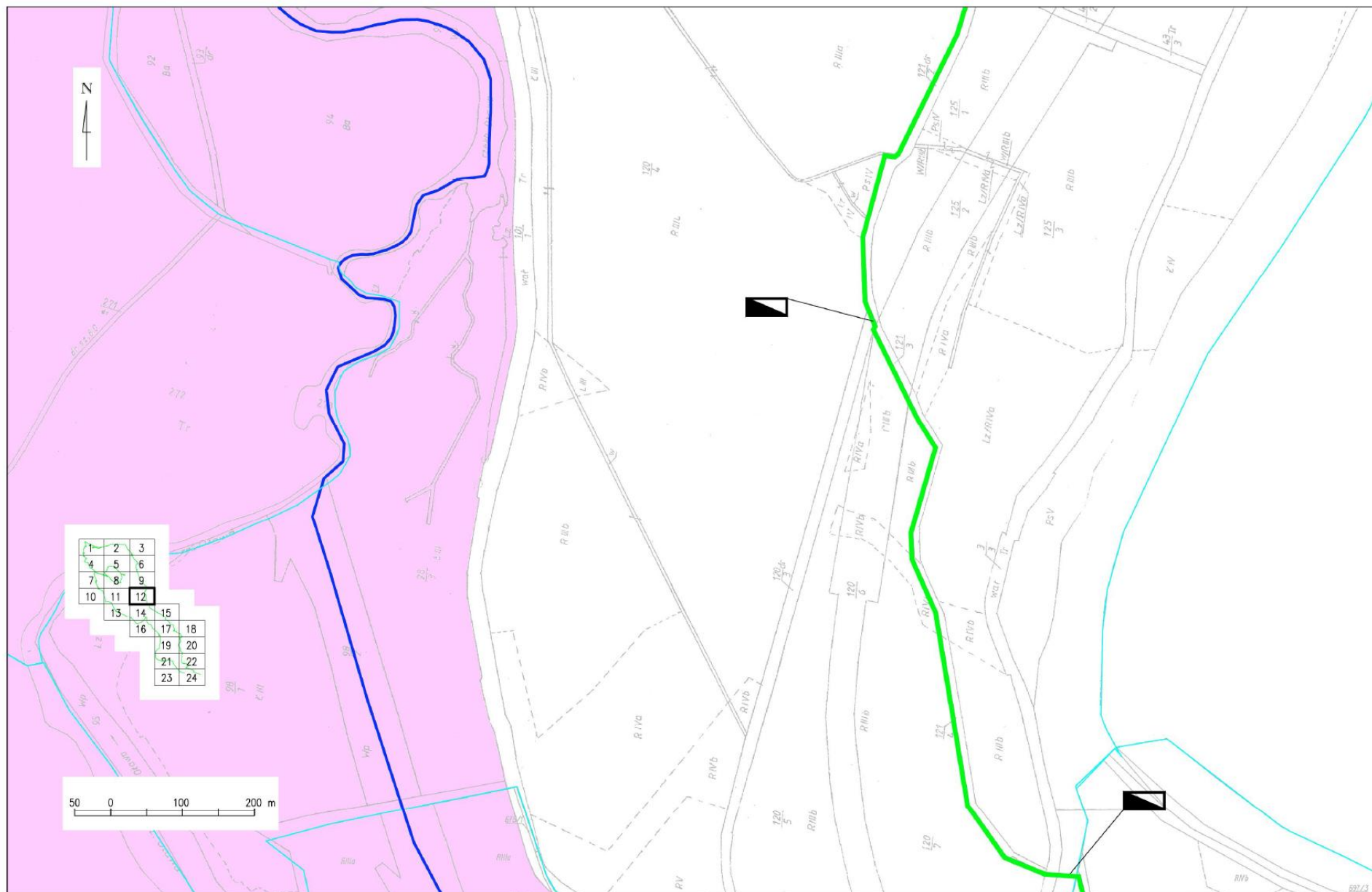


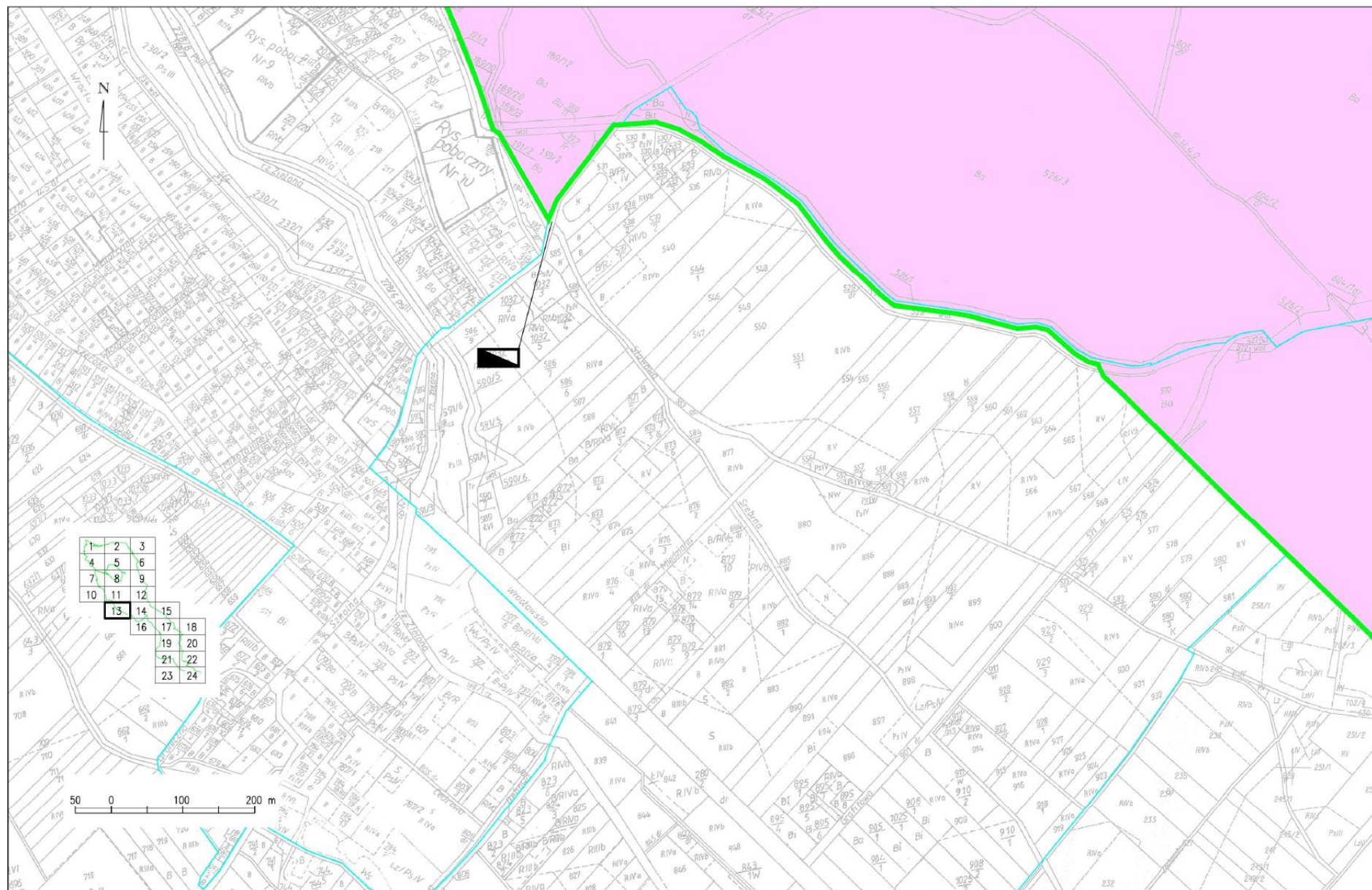


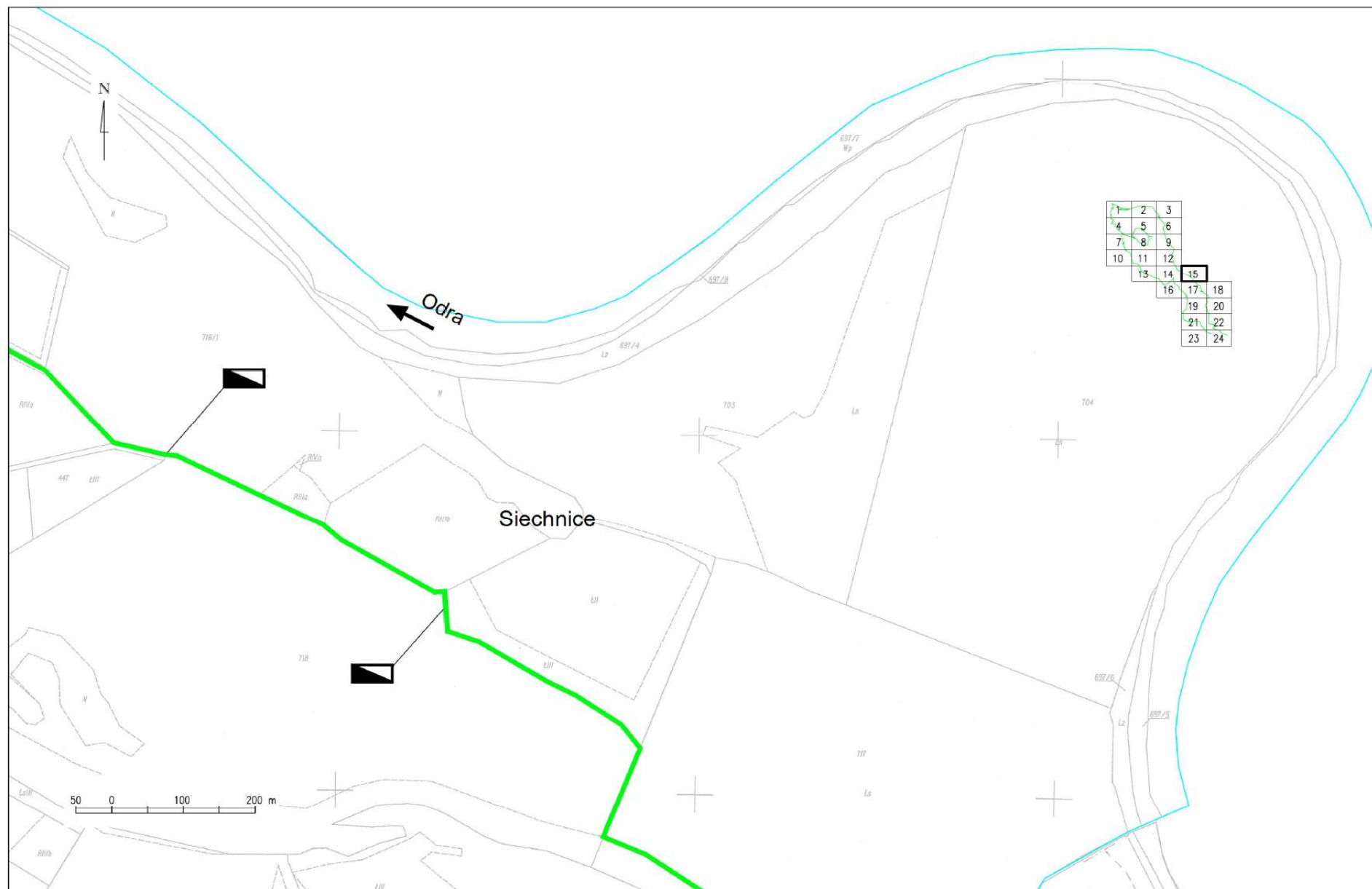


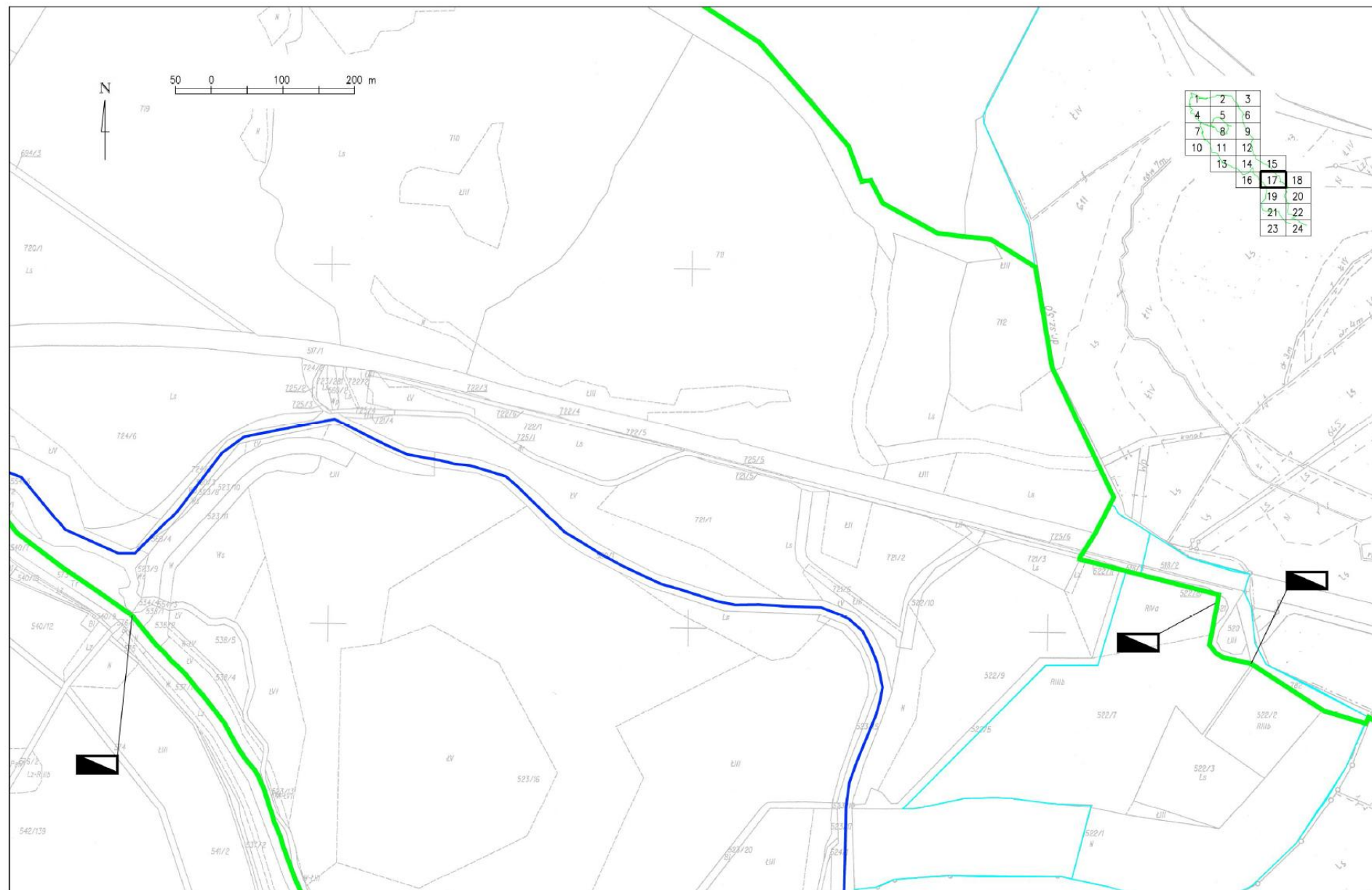








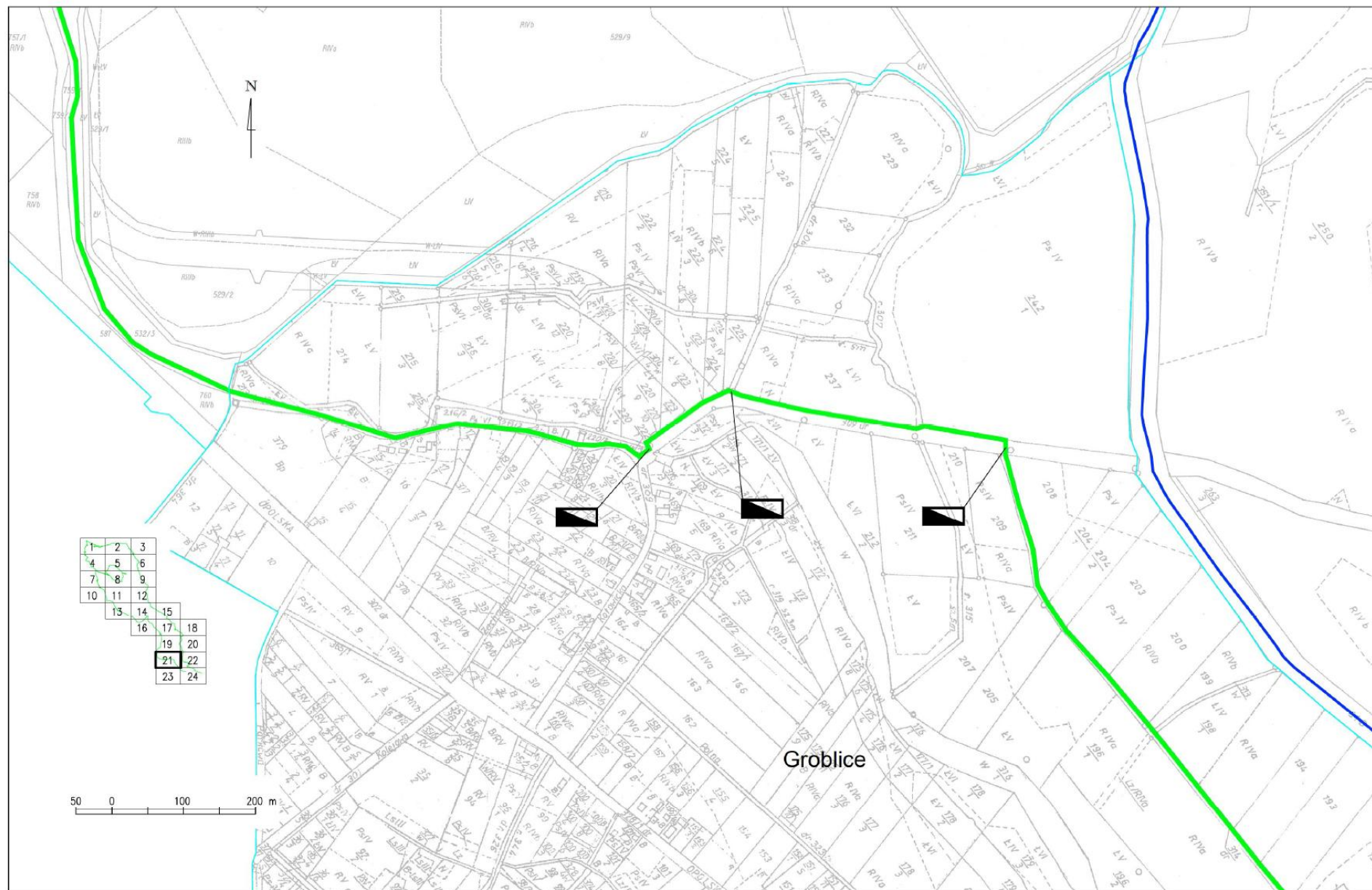




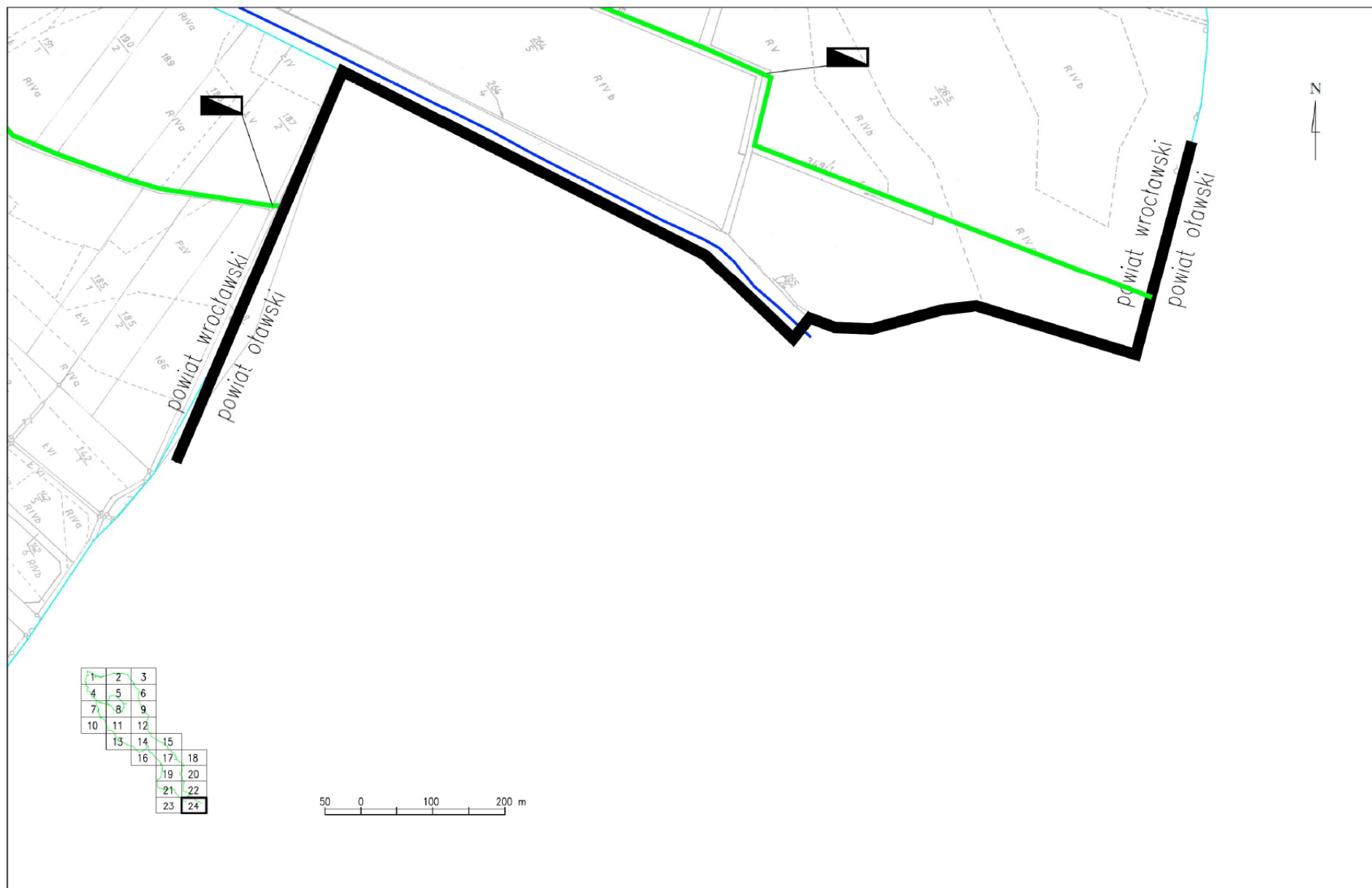












Załącznik Nr 3
do Rozporządzenia Nr 13/2013
Dyrektora Regionalnego Zarządu Gospodarki Wodnej we Wrocławiu
z dnia 18 września 2013 r.

**Wykaz działek ewidencyjnych objętych terenem ochrony bezpośredniej ujęcia wody powierzchniowej
dla miasta Wrocławia**

Lp.	Nr działki	Obręb	Arkusze	Właściciel	Powierzchnia całkowita	Powierzchnia na obszarze objętym ochroną
					[ha]	
1	37/1	0009 Mokry Dwór	AM1	ANR	2,750	2,750
2	37/2	0009 Mokry Dwór	AM1	Osoba prywatna	1,380	1,380
				Osoba prywatna		
3	38	0009 Mokry Dwór	AM1	Osoba prywatna	0,750	0,750
				Osoba prywatna		
4	39	0009 Mokry Dwór	AM1	Osoba prywatna	2,610	2,610
5	53	0009 Mokry Dwór	AM1	Burmistrz Siechnic	0,620	0,367
6	41	0009 Mokry Dwór	AM1	Osoba prywatna	0,060	0,060
7	42	0009 Mokry Dwór	AM1	Osoba prywatna	0,570	0,570
				Osoba prywatna		
8	43	0009 Mokry Dwór	AM1	Osoba prywatna	1,360	1,360
				Osoba prywatna		
9	44	0009 Mokry Dwór	AM1	Osoba prywatna	0,980	0,980
				Osoba prywatna		
				Osoba prywatna		
10	45	0009 Mokry Dwór	AM1	Starosta Powiatu Wrocławskiego	0,150	0,147
11	46	0009 Mokry Dwór	AM1	Osoba prywatna	1,050	1,050
				Osoba prywatna		
				Osoba prywatna		
12	47	0009 Mokry Dwór	AM1	Osoba prywatna	1,320	1,320
13	48	0009 Mokry Dwór	AM1	Osoba prywatna	0,570	0,570
14	49	0009 Mokry Dwór	AM1	Osoba prywatna	0,090	0,090
15	50	0009 Mokry Dwór	AM1	Osoba prywatna	0,190	0,190
16	51	0009 Mokry Dwór	AM1	Osoba prywatna	0,070	0,070
17	52	0009 Mokry Dwór	AM1	Osoba prywatna	2,000	2,000
18	54	0009 Mokry Dwór	AM1	Osoba prywatna	0,190	0,189
				Osoba prywatna		
19	55	0009 Mokry Dwór	AM1	Osoba prywatna	0,560	0,560
				Osoba prywatna		
20	56	0009 Mokry Dwór	AM1	Starosta Powiatu Wrocławskiego	0,110	0,110
21	57	0009 Mokry Dwór	AM1	Osoba prywatna	1,820	1,820
				Osoba prywatna		

22	58	0009 Mokry Dwór	AM1	Osoba prywatna	0,510	0,510
				Osoba prywatna		
23	59	0009 Mokry Dwór	AM1	Osoba prywatna	0,610	0,610
				Osoba prywatna		
24	60	0009 Mokry Dwór	AM1	Osoba prywatna	0,430	0,430
				Osoba prywatna		
25	61	0009 Mokry Dwór	AM1	Osoba prywatna	0,710	0,710
				Osoba prywatna		
26	62	0009 Mokry Dwór	AM1	ANR	0,280	0,280
27	63	0009 Mokry Dwór	AM1	Osoba prywatna	0,300	0,300
				Osoba prywatna		
				Osoba prywatna		
28	64	0009 Mokry Dwór	AM1	Osoba prywatna	0,710	0,710
				Osoba prywatna		
				Osoba prywatna		
29	65	0009 Mokry Dwór	AM1	Starosta Powiatu Wrocławskiego	0,060	0,060
30	66	0009 Mokry Dwór	AM1	Osoba prywatna	0,820	0,820
				Osoba prywatna		
				Osoba prywatna		
31	67	0009 Mokry Dwór	AM1	Starosta Powiatu Wrocławskiego	0,030	0,030
32	68	0009 Mokry Dwór	AM1	Osoba prywatna	0,640	0,640
				Osoba prywatna		
				Osoba prywatna		
33	69	0009 Mokry Dwór	AM1	Osoba prywatna	0,210	0,210
34	70	0009 Mokry Dwór	AM1	Osoba prywatna	0,040	0,040
35	71	0009 Mokry Dwór	AM1	Starosta Powiatu Wrocławskiego	0,060	0,060
36	72	0009 Mokry Dwór	AM1	Osoba prywatna	0,770	0,770
37	73	0009 Mokry Dwór	AM1	Osoba prywatna	0,820	0,820
38	74	0009 Mokry Dwór	AM1	Starosta Powiatu Wrocławskiego	0,060	0,060
39	75	0009 Mokry Dwór	AM1	Starosta Powiatu Wrocławskiego	0,080	0,080
40	76	0009 Mokry Dwór	AM1	Osoba prywatna	0,180	0,180
41	77	0009 Mokry Dwór	AM1	Osoba prywatna	0,160	0,160
42	78	0009 Mokry Dwór	AM1	Osoba prywatna	1,330	1,330
		0009 Mokry Dwór	AM1	Osoba prywatna		
43	79/1	0009 Mokry Dwór	AM1	Osoba prywatna	1,000	1,000
44	79/2	0009 Mokry Dwór	AM1	Osoba prywatna	0,690	0,690
		0009 Mokry Dwór	AM1	Osoba prywatna		
45	80	0009 Mokry Dwór	AM1	Burmistrz Siechnic	1,290	1,290
46	101	0009 Mokry Dwór	AM1	ANR	0,030	0,030
47	102/1	0009 Mokry Dwór	AM1	Osoba prywatna	1,060	1,060

48	102/2	0009 Mokry Dwór	AM1	Osoba prywatna	0,740	0,740
		0009 Mokry Dwór	AM1	Osoba prywatna		
49	103	0009 Mokry Dwór	AM1	Osoba prywatna	2,310	2,310
50	104/2	0009 Mokry Dwór	AM1	Osoba prywatna	1,350	1,350
		0009 Mokry Dwór	AM1	Osoba prywatna		
51	105/2	0009 Mokry Dwór	AM1	Osoba prywatna	1,260	1,260
		0009 Mokry Dwór	AM1	Osoba prywatna		
52	106	0009 Mokry Dwór	AM1	Osoba prywatna	1,210	1,210
		0009 Mokry Dwór	AM1	Osoba prywatna		
53	107	0009 Mokry Dwór	AM1	DZMiUW we Wrocławiu	4,510	4,510
54	108	0009 Mokry Dwór	AM1	MPWiK	0,780	0,780
55	109/3	0009 Mokry Dwór	AM1	Burmistrz Siechnic	0,300	0,300
56	110/2	0009 Mokry Dwór	AM1	MPWiK	1,100	1,100
57	111/2	0009 Mokry Dwór	AM1	Osoba prywatna	0,330	0,330
		0009 Mokry Dwór	AM1	Osoba prywatna		
58	112	0009 Mokry Dwór	AM1	Osoba prywatna	0,750	0,750
		0009 Mokry Dwór	AM1	Osoba prywatna		
59	113	0009 Mokry Dwór	AM1	Osoba prywatna	1,380	1,350
		0009 Mokry Dwór	AM1	Osoba prywatna		
60	114	0009 Mokry Dwór	AM1	Osoba prywatna	2,170	2,170
		0009 Mokry Dwór	AM1	Osoba prywatna		
61	115	0009 Mokry Dwór	AM1	DZMiUW we Wrocławiu	1,820	1,820
62	268/3	0009 Mokry Dwór	AM1	MPWiK	16,580	16,580
63	269	0009 Mokry Dwór	AM1	Burmistrz Siechnic	0,800	0,800
64	270/3	0009 Mokry Dwór	AM1	MPWiK	89,000	89,000
65	271	0009 Mokry Dwór	AM1	Burmistrz Siechnic	0,430	0,430
66	272	0009 Mokry Dwór	AM1	MPWiK	18,040	18,040
67	273	0009 Mokry Dwór	AM1	DZMiUW we Wrocławiu	1,370	1,370
68	274	0009 Mokry Dwór	AM1	Burmistrz Siechnic	0,820	0,820
69	275/2	0009 Mokry Dwór	AM1	MPWiK	100,190	100,190
70	276	0009 Mokry Dwór	AM1	Burmistrz Siechnic	0,980	0,980
71	277	0009 Mokry Dwór	AM1	MPWiK	34,820	34,820
72	87	0009 Mokry Dwór	AM1	MPWiK	1,520	1,520
73	88	0009 Mokry Dwór	AM1	MPWiK	1,510	1,510
74	89	0009 Mokry Dwór	AM1	MPWiK	0,070	0,070
75	90	0009 Mokry Dwór	AM1	MPWiK	0,330	0,330
76	91	0009 Mokry Dwór	AM1	MPWiK	1,410	1,410
77	92	0009 Mokry Dwór	AM1	MPWiK	1,910	1,910
78	93	0009 Mokry Dwór	AM1	MPWiK	0,320	0,320
79	94	0009 Mokry Dwór	AM1	MPWiK	2,070	2,070
80	95	0009 Mokry Dwór	AM1	Burmistrz Siechnic	0,820	0,820
81	96	0009 Mokry Dwór	AM1	MPWiK	0,060	0,060
82	97	0009 Mokry Dwór	AM1	DZMiUW we Wrocławiu	2,020	2,020
83	98	0009 Mokry Dwór	AM1	MPWiK	1,860	1,860
84	99	0009 Mokry Dwór	AM1	ANR	0,450	0,450

85	92	0002 Blizanowice - Trestno	AM1	MPWiK	2,500	2,500
86	93	0002 Blizanowice - Trestno	AM1	Burmistrz Siechnic	0,430	0,430
87	94	0002 Blizanowice - Trestno	AM1	MPWiK	12,700	12,700
88	95	0002 Blizanowice - Trestno	AM1	DZMiUW we Wrocławiu	6,480	6,480
89	96	0002 Blizanowice - Trestno	AM1	Burmistrz Siechnic	0,130	0,130
90	97	0002 Blizanowice - Trestno	AM1	MPWiK	0,530	0,530
91	98/1	0002 Blizanowice - Trestno	AM1	Osoba prywatna	13,550	13,550
92	98/2	0002 Blizanowice - Trestno	AM1	MPWiK	3,520	3,520
93	98/3	0002 Blizanowice - Trestno	AM1	Osoba prywatna	24,860	24,860
94	99	0002 Blizanowice - Trestno	AM1	Burmistrz Siechnic	0,270	0,270
95	100	0002 Blizanowice - Trestno	AM1	INWESTROL-IZ sp. z o.o.	3,350	3,350
96	187/1	0012 Radwanice	AM1	MPWiK	0,754	0,754
97	187/2	0012 Radwanice	AM1	MPWiK	23,030	23,030
98	188/3	0012 Radwanice	AM1	DZMiUW we Wrocławiu	0,052	0,052
99	188/4	0012 Radwanice	AM1	DZMiUW we Wrocławiu	0,027	0,027
100	188/8	0012 Radwanice	AM1	DZMiUW we Wrocławiu	2,320	2,320
101	189/6	0012 Radwanice	AM1	Starosta Powiatu Wrocławskiego	0,220	0,220
102	189/7	0012 Radwanice	AM1	MPWiK	0,030	0,030
103	189/8	0012 Radwanice	AM1	MPWiK	0,121	0,121
104	189/9	0012 Radwanice	AM1	MPWiK	0,138	0,138
105	189/10	0012 Radwanice	AM1	MPWiK	0,006	0,006
106	189/11	0012 Radwanice	AM1	MPWiK	0,177	0,177
107	189/12	0012 Radwanice	AM1	MPWiK	3,380	3,380
108	189/13	0012 Radwanice	AM1	Starosta Powiatu Wrocławskiego	0,008	0,008
109	189/14	0012 Radwanice	AM1	Starosta Powiatu Wrocławskiego	0,760	0,760
110	189/15	0012 Radwanice	AM1	Burmistrz Siechnic	0,002	0,002
111	189/16	0012 Radwanice	AM1	Burmistrz Siechnic	0,120	0,120
112	189/17	0012 Radwanice	AM1	MPWiK	0,030	0,030
113	189/18	0012 Radwanice	AM1	MPWiK	0,081	0,081
114	189/19	0012 Radwanice	AM1	MPWiK	3,220	3,220
115	189/20	0012 Radwanice	AM1	MPWiK	0,005	0,005
116	189/21	0012 Radwanice	AM1	MPWiK	6,870	6,870
117	192	0012 Radwanice	AM1	DZMiUW we Wrocławiu	0,140	0,140
118	193/1	0012 Radwanice	AM1	MPWiK	0,024	0,024

119	193/2	0012 Radwanice	AM1	MPWiK	0,780	0,780
120	525/2	0012 Radwanice	AM2	Burmistrz Siechnic	1,170	0,808
121	526/1	0012 Radwanice	AM1	MPWiK	0,610	0,610
122	526/2	0012 Radwanice	AM1	MPWiK	0,191	0,191
123	526/3	0012 Radwanice	AM1	MPWiK	26,200	26,200
124	527	0012 Radwanice	AM2	MPWiK	0,128	0,128
125	528	0012 Radwanice	AM2	DZMiUW we Wrocławiu	0,720	0,174
126	529	0012 Radwanice	AM2	Burmistrz Siechnic	0,540	0,027
127	570	0012 Radwanice	AM2	MPWiK	0,700	0,700
128	571	0012 Radwanice	AM2	Burmistrz Siechnic	0,470	0,202
129	572	0012 Radwanice	AM2	DZMiUW we Wrocławiu	0,070	0,070
130	573/1	0012 Radwanice	AM2	MPWiK	0,041	0,041
131	573/2	0012 Radwanice	AM2	MPWiK	0,027	0,027
132	573/3	0012 Radwanice	AM2	MPWiK	0,347	0,347
133	573/4	0012 Radwanice	AM2	MPWiK	36,880	36,880
134	574	0012 Radwanice	AM2	Starosta Powiatu Wrocławskiego	0,170	0,021
135	598/5	0012 Radwanice	AM2	Burmistrz Siechnic	0,032	0,032
136	598/6	0012 Radwanice	AM2	Burmistrz Siechnic	0,074	0,074
137	599/1	0012 Radwanice	AM2	MPWiK	0,132	0,132
138	599/2	0012 Radwanice	AM2	MPWiK	0,111	0,111
139	600	0012 Radwanice	AM1	MPWiK	93,620	93,620
140	601	0012 Radwanice	AM1	Burmistrz Siechnic	0,260	0,260
141	602	0012 Radwanice	AM1	MPWiK	4,140	4,140
142	603	0012 Radwanice	AM1	MPWiK	3,140	3,140
143	604/1	0012 Radwanice	AM1	Burmistrz Siechnic	0,018	0,018
144	604/2	0012 Radwanice	AM1	Burmistrz Siechnic	0,200	0,200
145	605	0012 Radwanice	AM1	Burmistrz Siechnic	0,240	0,240
146	606/1	0012 Radwanice	AM1	MPWiK	1,031	1,031
147	606/2	0012 Radwanice	AM1	MPWiK	36,920	36,920
148	933	0012 Radwanice	AM1	DZMiUW we Wrocławiu	3,390	3,390
149	1	0018 Księżę Wielkie	AM4	MPWiK	35,279	35,279
150	2/1	0018 Księżę Wielkie	AM4	Prezydent Wrocławia	0,012	0,012
151	2/2	0018 Księżę Wielkie	AM4	Prezydent Wrocławia	0,082	0,082
152	2/3	0018 Księżę Wielkie	AM4	Prezydent Wrocławia	0,149	0,149
153	2/4	0018 Księżę Wielkie	AM4	Prezydent Wrocławia	9,778	9,778
154	3/1	0018 Księżę Wielkie	AM4	Prezydent Wrocławia	0,027	0,027
155	3/2	0018 Księżę Wielkie	AM4	Prezydent Wrocławia	0,225	0,225
156	1/1	0018 Księżę Wielkie	AM3	MPWiK	0,032	0,032

157	1/2	0018 Księżę Wielkie	AM3	MPWiK	26,582	26,526
158	3/2	0018 Księżę Wielkie	AM3	Prezydent Wrocławia	1,100	1,100
159	9/2	0017 Księżę Małe	AM2	ZZM	0,312	0,312
160	2	0010 Bierdzany	AM9	MPWiK	3,824	3,824
161	5	0010 Bierdzany	AM8	ZDiUM	0,201	0,047
162	2	0010 Bierdzany	AM8	ZDiUM	16,725	16,725
163	3	0010 Bierdzany	AM9	ZDiUM	0,725	0,725
164	2	0020 Opatowice	AM3	ZZM	0,776	0,776
165	1/1	0020 Opatowice	AM3	RZGW we Wrocławiu	3,772	3,772
166	1/2	0020 Opatowice	AM3	MPWiK	0,010	0,010
167	1/3	0020 Opatowice	AM9	MPWiK	108,732	108,732
168	1	0020 Opatowice	AM12	ZZM	0,328	0,328
169	2	0020 Opatowice	AM12	ZDiUM	0,602	0,021
170	1/4	0024 Świątniki	AM1	RZGW we Wrocławiu	3,863	3,769
171	1/5	0024 Świątniki	AM1	MPWiK	21,142	19,815
172	1/6	0024 Świątniki	AM1	MPWiK	119,385	108,388
173	482/1	0001 Siechnice	AM3	Osoba prywatna	3,761	3,761
174	482/2	0001 Siechnice	AM3	Starosta Powiatu Wrocławskiego	2,738	2,738
175	482/3	0001 Siechnice	AM3	Osoba prywatna	3,141	3,141
176	484/2	0001 Siechnice	AM3	Osoba prywatna	4,038	4,038
177	474	0001 Siechnice	AM3	Osoba prywatna	0,940	0,940
178	475/1	0001 Siechnice	AM3	Starosta Powiatu Wrocławskiego	0,211	0,211
179	475/2	0001 Siechnice	AM3	Osoba prywatna	1,551	1,551
180	476/2	0001 Siechnice	AM3	Osoba prywatna	11,706	11,706
181	674	0001 Siechnice	AM3	Starosta Powiatu Wrocławskiego	1,025	1,025
182	685/13	0001 Siechnice	AM3	Starosta Powiatu Wrocławskiego	0,083	0,083
183	675/1	0001 Siechnice	AM3	Burmistrz Siechnic	0,319	0,319
184	677	0001 Siechnice	AM3	Burmistrz Siechnic	0,317	0,317
185	675/3	0001 Siechnice	AM3	Burmistrz Siechnic	0,072	0,072
186	465/3	0001 Siechnice	AM3	Rolniczy Zakład Produkcyjno-doświadczalny "INWESTROL-IZ" Sp. z o.o. z siedzibą w Żórawinie	0,756	0,756
187	672/2	0001 Siechnice	AM3	Starosta Powiatu Wrocławskiego	0,016	0,016
188	404/2	0001 Siechnice	AM3	MPWiK	0,411	0,411
189	404/3	0001 Siechnice	AM3	MPWiK	0,112	0,112
190	404/5	0001 Siechnice	AM3	MPWiK	2,414	2,414
191	672/3	0001 Siechnice	AM3	Starosta Powiatu Wrocławskiego	0,514	0,514
192	405/8	0001 Siechnice	AM3	MPWiK	0,029	0,029

193	405/9	0001 Siechnice	AM3	MPWiK	0,469	0,469
194	405/10	0001 Siechnice	AM3	MPWiK	65,969	65,969
195	631/3	0001 Siechnice	AM3	DZMiUW we Wrocławiu	1,831	1,499
196	261	0001 Siechnice	AM3	DZMiUW we Wrocławiu	5,179	5,179
197	673	0001 Siechnice	AM3	DZMiUW we Wrocławiu	7,531	7,531
198	678/1	0001 Siechnice	AM3	DZMiUW we Wrocławiu	3,493	2,851

Załącznik Nr 4
do Rozporządzenia Nr 13/2013
Dyrektora Regionalnego Zarządu Gospodarki Wodnej we Wrocławiu
z dnia 18 września 2013 r.

**Wykaz działek ewidencyjnych objętych terenem ochrony pośredniej ujęcia wody powierzchniowej
dla miasta Wrocławia na obszarze powiatu wrocławskiego**

Lp.	Nr działki	Obręb	Arkusze	Właściciel	Powierzchnia całkowita	Powierzchnia na obszarze objętym ochroną
					[ha]	
1	2	0010 Bierdzany	AM6	ZDiUM	0,733	0,733
2	5	0010 Bierdzany	AM6	DZMiUW we Wrocławiu	0,897	0,897
3	4	0010 Bierdzany	AM6	ZDiUM	0,051	0,051
4	4	0010 Bierdzany	AM8	ZDiUM	0,105	0,105
5	5	0010 Bierdzany	AM8	ZDiUM	0,201	0,148
6	3	0010 Bierdzany	AM8	MPWiK	0,640	0,640
7	6	0010 Bierdzany	AM7	ZDiUM	0,159	0,159
8	7/1	0010 Bierdzany	AM7	DZMiUW we Wrocławiu	0,156	0,156
9	1/1	0010 Bierdzany	AM6	MPWiK	0,001	0,001
10	1/2	0010 Bierdzany	AM6	MPWiK	0,624	0,624
11	3	0010 Bierdzany	AM6	DZMiUW we Wrocławiu	0,307	0,307
12	1/3	0010 Bierdzany	AM6	MPWiK	13,041	13,041
13	1	0010 Bierdzany	AM5	MPWiK	11,163	11,163
14	2	0010 Bierdzany	AM5	Prezydent Wrocławia	2,093	0,905
15	2	0010 Bierdzany	AM7	MPWiK	7,873	7,873
16	3	0010 Bierdzany	AM7	DZMiUW we Wrocławiu	0,344	0,344
17	1/1	0010 Bierdzany	AM7	Osoba prywatna	0,007	0,007
18	1/3	0010 Bierdzany	AM7	Osoba prywatna	0,257	0,257
19	1/2	0010 Bierdzany	AM7	Osoba prywatna	0,033	0,033
20	3/1	0010 Bierdzany	AM5	Prezydent Wrocławia	0,319	0,319
21	3/2	0010 Bierdzany	AM5	RZGW we Wrocławiu	4,494	2,802
22	4	0010 Bierdzany	AM7	Prezydent Wrocławia	1,702	1,702
23	9/1	0017 Księża Małe	AM2	Skarb Państwa	0,290	0,290
24	9/3	0017 Księża Małe	AM2	ZZM	6,905	6,905
25	4/2	0017 Księża Małe	AM2	ZZM	42,488	7,189
26	6/1	0017 Księża Małe	AM2	PZŁ	6,054	6,054
27	6/2	0017 Księża Małe	AM2	PZŁ	0,409	0,409
28	7/2	0017 Księża Małe	AM2	WKS Śląsk	9,668	9,668
29	11	0017 Księża Małe	AM2	ZDiUM	0,174	0,031
30	33/2	0018 Księża Wielkie	AM2	Prezydent Wrocławia	0,137	0,137
31	31/2	0018 Księża Wielkie	AM2	Prezydent Wrocławia	2,343	2,343
32	33/1	0018 Księża Wielkie	AM2	ZDiUM	0,014	0,014
33	32	0018 Księża Wielkie	AM2	Prezydent Wrocławia	0,178	0,112
34	34	0018 Księża Wielkie	AM2	Skarb Państwa	0,386	0,386

35	31/1	0018 Księżę Wielkie	AM2	Prezydent Wrocławia	0,033	0,033
36	5/2	0018 Księżę Wielkie	AM3	Prezydent Wrocławia	0,041	0,041
37	5/1	0018 Księżę Wielkie	AM3	Prezydent Wrocławia	0,403	0,136
38	4/1	0018 Księżę Wielkie	AM3	Prezydent Wrocławia	0,388	0,388
39	4/2	0018 Księżę Wielkie	AM3	Prezydent Wrocławia	0,134	0,134
40	1/1	0018 Księżę Wielkie	AM3	MPWiK	0,032	0,032
41	1/2	0018 Księżę Wielkie	AM3	MPWiK	26,582	0,055
42	2	0018 Księżę Wielkie	AM3	ZDiUM	1,282	1,282
43	6	0018 Księżę Wielkie	AM3	ZDiUM	0,173	0,109
44	14/1	0020 Opatowice	AM2	Osoba prywatna	1,151	1,151
				Osoba prywatna		
				Osoba prywatna		
45	14/2	0020 Opatowice	AM2	Osoba prywatna	0,511	0,511
46	13	0020 Opatowice	AM2	DZMiUW we Wrocławiu	0,652	0,652
47	16	0020 Opatowice	AM2	Tauron S.A.	0,004	0,004
48	12	0020 Opatowice	AM2	Prezydent Wrocławia	0,020	0,020
49	15	0020 Opatowice	AM2	Osoba prywatna	0,374	0,374
50	17	0020 Opatowice	AM2	ZDiUM	0,139	0,139
51	18/1	0020 Opatowice	AM2	Osoba prywatna	0,020	0,020
52	18/2	0020 Opatowice	AM2	Osoba prywatna	0,023	0,023
				Osoba prywatna		
53	18/3	0020 Opatowice	AM2	Osoba prywatna	0,327	0,327
54	19/1	0020 Opatowice	AM2	Osoba prywatna	0,068	0,068
55	19/2	0020 Opatowice	AM2	Osoba prywatna	0,061	0,061
56	20/1	0020 Opatowice	AM2	Osoba prywatna	0,227	0,227
57	20/2	0020 Opatowice	AM2	Osoba prywatna	0,075	0,075
58	21	0020 Opatowice	AM2	Osoba prywatna	0,117	0,117
				Osoba prywatna		
59	22	0020 Opatowice	AM2	Osoba prywatna	0,069	0,069
				Osoba prywatna		
60	23	0020 Opatowice	AM2	ZDiUM	0,078	0,078
61	24/1	0020 Opatowice	AM2	Osoba prywatna	0,127	0,127
				Osoba prywatna		
62	24/2	0020 Opatowice	AM2	Osoba prywatna	0,078	0,078
63	24/3	0020 Opatowice	AM2	Osoba prywatna	0,078	0,078
64	25	0020 Opatowice	AM2	Osoba prywatna	0,589	0,589
				Osoba prywatna		
				Osoba prywatna		
65	26/1	0020 Opatowice	AM2	Osoba prywatna	0,107	0,107
66	26/2	0020 Opatowice	AM2	Osoba prywatna	0,160	0,160
67	27/1	0020 Opatowice	AM2	Osoba prywatna	0,164	0,164
68	27/2	0020 Opatowice	AM2	ANR	0,120	0,120
69	28	0020 Opatowice	AM2	Osoba prywatna	0,120	0,120
70	29	0020 Opatowice	AM2	ZDiUM	0,034	0,034
71	30	0020 Opatowice	AM2	ANR	0,141	0,141

72	31	0020 Opatowice	AM2	ANR	0,072	0,072
73	32/1	0020 Opatowice	AM2	Osoba prywatna	0,113	0,113
74	32/2	0020 Opatowice	AM2	ANR	0,142	0,142
75	1	0020 Opatowice	AM4	DZMiUW we Wrocławiu	1,127	1,127
76	2	0020 Opatowice	AM4	ZZM	0,443	0,443
77	3/1	0020 Opatowice	AM4	Osoba prywatna	1,817	1,817
				Osoba prywatna		
78	3/2	0020 Opatowice	AM4	Prezydent Wrocławia	1,565	1,565
79	4/1	0020 Opatowice	AM4	Osoba prywatna	2,836	2,836
				Osoba prywatna		
80	4/2	0020 Opatowice	AM4	ZDiUM	0,031	0,031
81	5/1	0020 Opatowice	AM4	Osoba prywatna	0,735	0,735
				Osoba prywatna		
82	6/1	0020 Opatowice	AM4	Osoba prywatna	1,188	1,188
				Osoba prywatna		
83	7	0020 Opatowice	AM4	Osoba prywatna	2,487	2,487
				Osoba prywatna		
84	8	0020 Opatowice	AM4	Osoba prywatna	1,453	1,453
85	9	0020 Opatowice	AM4	Prezydent Wrocławia	2,145	2,145
86	10	0020 Opatowice	AM4	Prezydent Wrocławia	0,196	0,196
87	11	0020 Opatowice	AM4	ZDiUM	0,198	0,198
88	12	0020 Opatowice	AM4	Osoba prywatna	2,369	2,369
				Osoba prywatna		
				Osoba prywatna		
89	13	0020 Opatowice	AM4	Prezydent Wrocławia	1,607	1,607
90	14	0020 Opatowice	AM4	ZDiUM	0,030	0,030
91	15/1	0020 Opatowice	AM4	Osoba prywatna	0,404	0,404
92	15/2	0020 Opatowice	AM4	Prezydent Wrocławia	0,650	0,650
93	16	0020 Opatowice	AM4	Osoba prywatna	0,560	0,560
94	17	0020 Opatowice	AM4	Osoba prywatna	1,144	1,144
95	1	0020 Opatowice	AM5	ZDiUM	0,099	0,099
96	2/1	0020 Opatowice	AM5	ANR	0,016	0,016
97	2/2	0020 Opatowice	AM5	ANR	0,347	0,347
98	2/3	0020 Opatowice	AM5	ANR	0,331	0,331
99	2/4	0020 Opatowice	AM5	ANR	1,241	1,241
100	3	0020 Opatowice	AM5	Osoba prywatna	0,501	0,501
				Osoba prywatna		
101	4/1	0020 Opatowice	AM5	Osoba prywatna	0,733	0,733
102	4/2	0020 Opatowice	AM5	Osoba prywatna	0,244	0,244
				Osoba prywatna		
103	5	0020 Opatowice	AM5	Osoba prywatna	1,264	1,264
				Osoba prywatna		
				Osoba prywatna		
				Osoba prywatna		
104	6	0020 Opatowice	AM5	ANR	0,440	0,440

105	7	0020 Opatowice	AM5	ZZM	0,331	0,331
106	9/1	0020 Opatowice	AM5	ZDiUM	0,011	0,011
107	10/1	0020 Opatowice	AM5	Osoba prywatna	1,032	1,032
108	10/2	0020 Opatowice	AM5	Osoba prywatna	0,902	0,902
109	11/1	0020 Opatowice	AM5	Prezydent Wrocławia	8,747	8,747
110	19	0020 Opatowice	AM5	ANR	0,498	0,498
111	1	0020 Opatowice	AM6	ZZM	0,069	0,069
112	2/2	0020 Opatowice	AM6	ZDiUM	0,089	0,089
113	2/8	0020 Opatowice	AM6	Osoba prywatna	0,115	0,115
114	2/9	0020 Opatowice	AM6	Osoba prywatna	0,121	0,121
				Osoba prywatna		
				Osoba prywatna		
				Osoba prywatna		
115	2/10	0020 Opatowice	AM6	Osoba prywatna	0,045	0,045
116	2/11	0020 Opatowice	AM6	Osoba prywatna	0,069	0,069
117	2/12	0020 Opatowice	AM6	Osoba prywatna	0,122	0,122
118	3/1	0020 Opatowice	AM6	Osoba prywatna	0,152	0,152
119	3/3	0020 Opatowice	AM6	Osoba prywatna	0,322	0,322
				Osoba prywatna		
120	3/4	0020 Opatowice	AM6	Osoba prywatna	0,322	0,322
				Osoba prywatna		
121	3/5	0020 Opatowice	AM6	Osoba prywatna	0,322	0,322
				Osoba prywatna		
122	3/6	0020 Opatowice	AM6	Osoba prywatna	0,320	0,320
				Osoba prywatna		
123	3/7	0020 Opatowice	AM6	Osoba prywatna	0,321	0,321
				Osoba prywatna		
124	3/8	0020 Opatowice	AM6	Osoba prywatna	0,074	0,074
				Osoba prywatna		
125	4/2	0020 Opatowice	AM6	Osoba prywatna	1,123	1,123
126	4/4	0020 Opatowice	AM6	Osoba prywatna	0,511	0,511
				Osoba prywatna		
127	4/5	0020 Opatowice	AM6	Osoba prywatna	0,362	0,362
				Osoba prywatna		
128	4/6	0020 Opatowice	AM6	Osoba prywatna	0,300	0,300
				Osoba prywatna		
129	4/7	0020 Opatowice	AM6	Osoba prywatna	0,300	0,300
				Osoba prywatna		
130	4/8	0020 Opatowice	AM6	Osoba prywatna	0,435	0,435
				Osoba prywatna		
131	4/9	0020 Opatowice	AM6	Osoba prywatna	0,490	0,490
				Osoba prywatna		
132	4/10	0020 Opatowice	AM6	Osoba prywatna	0,416	0,416
				Osoba prywatna		

133	4/11	0020 Opatowice	AM6	Osoba prywatna	0,420	0,420
				Osoba prywatna		
134	4/12	0020 Opatowice	AM6	Osoba prywatna	0,315	0,315
				Osoba prywatna		
135	5/1	0020 Opatowice	AM6	ANR	0,544	0,544
136	5/2	0020 Opatowice	AM6	ANR	0,409	0,409
137	5/3	0020 Opatowice	AM6	Osoba prywatna	1,013	1,013
138	5/4	0020 Opatowice	AM6	ANR	2,481	2,481
139	7	0020 Opatowice	AM6	ZDiUM	0,055	0,055
140	8	0020 Opatowice	AM6	Osoba prywatna	0,470	0,470
				Osoba prywatna		
141	9/2	0020 Opatowice	AM6	Osoba prywatna	0,005	0,005
142	9/3	0020 Opatowice	AM6	Osoba prywatna	0,102	0,102
143	9/4	0020 Opatowice	AM6	Osoba prywatna	1,555	1,555
144	9/5	0020 Opatowice	AM6	Osoba prywatna	0,013	0,013
145	10	0020 Opatowice	AM6	Osoba prywatna	0,038	0,038
				Osoba prywatna		
146	11	0020 Opatowice	AM6	ZDiUM	0,085	0,085
147	12	0020 Opatowice	AM6	Prezydent Wrocławia	0,149	0,149
148	13	0020 Opatowice	AM6	Prezydent Wrocławia	0,447	0,447
149	14/1	0020 Opatowice	AM6	Osoba prywatna	0,047	0,047
150	14/4	0020 Opatowice	AM6	Osoba prywatna	0,122	0,122
				Osoba prywatna		
				Osoba prywatna		
				Osoba prywatna		
151	15/1	0020 Opatowice	AM6	Osoba prywatna	0,014	0,014
152	15/4	0020 Opatowice	AM6	Osoba prywatna	0,226	0,226
				Osoba prywatna		
				Osoba prywatna		
				Osoba prywatna		
				Osoba prywatna		
153	16	0020 Opatowice	AM6	Osoba prywatna	0,008	0,008
				Osoba prywatna		
154	18/1	0020 Opatowice	AM6	ZDiUM	0,031	0,031
155	18/3	0020 Opatowice	AM6	Osoba prywatna	0,062	0,062
				Osoba prywatna		
156	18/4	0020 Opatowice	AM6	Osoba prywatna	0,050	0,050
				Osoba prywatna		
157	19/1	0020 Opatowice	AM6	Osoba prywatna	0,094	0,094
				Osoba prywatna		
158	19/2	0020 Opatowice	AM6	Osoba prywatna	0,074	0,074
159	19/3	0020 Opatowice	AM6	ANR	0,036	0,036
160	19/4	0020 Opatowice	AM6	Osoba prywatna	0,079	0,079
161	19/5	0020 Opatowice	AM6	Osoba prywatna	0,088	0,088

162	24/1	0020 Opatowice	AM6	Osoba prywatna	0,132	0,132
				Osoba prywatna		
163	24/3	0020 Opatowice	AM6	Osoba prywatna	0,056	0,056
				Osoba prywatna		
164	24/4	0020 Opatowice	AM6	Osoba prywatna	0,096	0,096
				Osoba prywatna		
165	24/5	0020 Opatowice	AM6	Osoba prywatna	0,087	0,087
				Osoba prywatna		
166	24/6	0020 Opatowice	AM6	Osoba prywatna	0,088	0,088
				Osoba prywatna		
167	25/4	0020 Opatowice	AM6	ANR	1,578	1,578
168	26	0020 Opatowice	AM6	ZZM	0,021	0,021
169	27	0020 Opatowice	AM6	Tauron S.A.	0,003	0,003
170	29/1	0020 Opatowice	AM6	Osoba prywatna	0,072	0,072
				Osoba prywatna		
171	29/2	0020 Opatowice	AM6	Osoba prywatna	0,086	0,086
				Osoba prywatna		
172	29/3	0020 Opatowice	AM6	Osoba prywatna	0,078	0,078
				Osoba prywatna		
173	29/4	0020 Opatowice	AM6	Osoba prywatna	0,073	0,073
				Osoba prywatna		
174	29/5	0020 Opatowice	AM6	Osoba prywatna	0,077	0,077
				Osoba prywatna		
175	29/6	0020 Opatowice	AM6	Osoba prywatna	0,034	0,034
				Osoba prywatna		
176	30	0020 Opatowice	AM6	Osoba prywatna	0,574	0,574
				Osoba prywatna		
177	31	0020 Opatowice	AM6	Osoba prywatna	0,236	0,236
				Osoba prywatna		
178	1	0020 Opatowice	AM11	DZMiUW we Wrocławiu	0,846	0,846
179	2	0020 Opatowice	AM11	ZZM	0,223	0,223
180	3	0020 Opatowice	AM11	ZDiUM	0,151	0,151
181	4	0020 Opatowice	AM11	ZZM	2,444	2,444
182	11/1	0020 Opatowice	AM11	Prezydent Wrocławia	12,089	12,089
183	1	0020 Opatowice	AM10	ZDiUM	0,132	0,132
184	3/1	0020 Opatowice	AM10	Osoba prywatna	2,324	2,324
				Osoba prywatna		
185	4	0020 Opatowice	AM10	Osoba prywatna	1,197	1,197
186	7/1	0020 Opatowice	AM10	ANR	1,173	1,173
187	9/1	0020 Opatowice	AM10	Osoba prywatna	4,385	4,385
188	10/1	0020 Opatowice	AM10	Prezydent Wrocławia	0,120	0,120
189	12/1	0020 Opatowice	AM10	ZDiUM	0,050	0,050
190	13	0020 Opatowice	AM10	ZZM	0,115	0,115
191	2	0020 Opatowice	AM12	ZDiUM	0,602	0,580
192	3	0020 Opatowice	AM12	ZZM	0,811	0,811

193	4	0020 Opatowice	AM12	DZMiUW we Wrocławiu	0,820	0,820
194	5	0020 Opatowice	AM12	Osoba prywatna	11,970	11,970
				Osoba prywatna		
195	9/1	0020 Opatowice	AM12	Prezydent Wrocławia	5,396	5,396
196	11	0020 Opatowice	AM12	ZZM	0,131	0,131
197	5/1	0020 Opatowice	AM13	Prezydent Wrocławia	12,719	12,719
198	8	0020 Opatowice	AM13	ZZM	0,209	0,209
199	9	0020 Opatowice	AM13	ZZM	0,178	0,178
200	10	0020 Opatowice	AM13	ZDiUM	0,557	0,557
201	1	0020 Opatowice	AM9	ZDiUM	0,369	0,369
202	2	0020 Opatowice	AM9	ANR	0,450	0,450
203	3	0020 Opatowice	AM9	ANR	1,034	1,034
204	4/1	0020 Opatowice	AM9	Osoba prywatna	1,613	1,613
205	4/2	0020 Opatowice	AM9	Osoba prywatna	5,128	5,128
				Osoba prywatna		
206	5/1	0020 Opatowice	AM9	Osoba prywatna	0,228	0,228
				Osoba prywatna		
207	6/1	0020 Opatowice	AM9	Prezydent Wrocławia	3,927	3,927
208	7/1	0020 Opatowice	AM9	Osoba prywatna	1,283	1,283
209	8	0020 Opatowice	AM9	Prezydent Wrocławia	1,243	1,243
210	9	0020 Opatowice	AM9	ZZM	0,142	0,142
211	12/1	0020 Opatowice	AM9	Prezydent Wrocławia	7,318	7,318
212	1	0020 Opatowice	AM8	ZDiUM	0,427	0,427
213	2	0020 Opatowice	AM8	ANR	1,667	1,667
214	3	0020 Opatowice	AM8	ZDiUM	0,203	0,203
215	4/1	0020 Opatowice	AM8	Osoba prywatna	1,605	1,605
216	4/2	0020 Opatowice	AM8	Osoba prywatna	4,364	4,364
				Osoba prywatna		
217	5/1	0020 Opatowice	AM8	Osoba prywatna	2,377	2,377
				Osoba prywatna		
218	6/1	0020 Opatowice	AM8	Osoba prywatna	3,136	3,136
219	7/1	0020 Opatowice	AM8	Prezydent Wrocławia	1,316	1,316
220	8	0020 Opatowice	AM8	ZZM	0,142	0,142
221	9	0020 Opatowice	AM8	ZZM	0,096	0,096
222	10/1	0020 Opatowice	AM8	Prezydent Wrocławia	4,384	4,384
223	1	0020 Opatowice	AM14	DZMiUW we Wrocławiu	0,611	0,611
224	2	0020 Opatowice	AM14	ZDiUM	0,136	0,136
225	3	0020 Opatowice	AM14	ZZM	0,056	0,056
226	4	0020 Opatowice	AM14	Osoba prywatna	10,122	10,122
				Osoba prywatna		
227	5/1	0020 Opatowice	AM14	Prezydent Wrocławia	6,009	6,009
228	1	0020 Opatowice	AM15	DZMiUW we Wrocławiu	0,164	0,164
229	2	0020 Opatowice	AM15	ZDiUM	0,701	0,701
230	3	0020 Opatowice	AM15	Osoba prywatna	2,763	2,763
				Osoba prywatna		

231	4	0020 Opatowice	AM15	ZZM	0,005	0,005
232	15/1	0020 Opatowice	AM15	Prezydent Wrocławia	8,167	8,167
233	16	0020 Opatowice	AM15	ZZM	0,112	0,112
234	17	0020 Opatowice	AM15	Prezydent Wrocławia	0,737	0,737
235	18	0020 Opatowice	AM15	DZMiUW we Wrocławiu	0,953	0,953
236	19	0020 Opatowice	AM15	ANR	1,373	1,373
237	20	0020 Opatowice	AM15	ZZM	0,157	0,157
238	1	0020 Opatowice	AM16	ZDiUM	0,534	0,534
239	2	0020 Opatowice	AM16	ZZM	0,092	0,092
240	4/1	0020 Opatowice	AM16	Prezydent Wrocławia	1,099	1,099
241	6	0020 Opatowice	AM16	DZMiUW we Wrocławiu	1,029	1,029
242	7	0020 Opatowice	AM16	ANR	0,218	0,218
243	8	0020 Opatowice	AM16	ZDiUM	0,117	0,117
244	9	0020 Opatowice	AM16	ZZM	0,199	0,199
245	10	0020 Opatowice	AM16	ANR	2,960	2,960
246	11	0020 Opatowice	AM16	ZDiUM	0,051	0,051
247	15/1	0020 Opatowice	AM16	Prezydent Wrocławia	3,741	3,741
248	18	0020 Opatowice	AM16	ANR	4,012	4,012
249	1	0020 Opatowice	AM18	ZDiUM	0,203	0,203
250	2	0020 Opatowice	AM18	ANR	17,458	17,458
251	3	0020 Opatowice	AM18	DZMiUW we Wrocławiu	0,140	0,140
252	1/1	0024 Świątniki	AM1	MPWiK	0,008	0,008
253	1/2	0024 Świątniki	AM1	MPWiK	0,009	0,009
254	1/4	0024 Świątniki	AM1	RZGW we Wrocławiu	3,863	0,094
255	1/5	0024 Świątniki	AM1	MPWiK	21,142	1,327
256	1/6	0024 Świątniki	AM1	MPWiK	119,385	10,997
257	2	0024 Świątniki	AM1	ZDiUM	0,345	0,345
257	3/3	0002 Blizanowice - Trestno	AM1	DZMiUW we Wrocławiu	4,060	0,520
258	51	0002 Blizanowice - Trestno	AM1	Skarb Państwa, ANR	12,880	12,880
259	52	0002 Blizanowice - Trestno	AM1	Skarb Państwa, Starosta Powiatu Wrocławskiego	0,180	0,180
260	53	0002 Blizanowice - Trestno	AM1	Osoba prywatna	4,670	4,670
261	54	0002 Blizanowice - Trestno	AM1	Skarb Państwa, Starosta Powiatu Wrocławskiego	0,080	0,080
262	55	0002 Blizanowice - Trestno	AM1	Osoba prywatna	5,060	5,060
263	56	0002 Blizanowice - Trestno	AM1	Skarb Państwa, Starosta Powiatu Wrocławskiego	0,660	0,660
264	57	0002 Blizanowice - Trestno	AM1	Skarb Państwa, Starosta Powiatu Wrocławskiego	0,070	0,070
265	58	0002 Blizanowice - Trestno	AM1	Osoba prywatna	3,400	3,400
266	59	0002 Blizanowice - Trestno	AM1	Osoba prywatna	7,000	7,000

267	60	0002 Blizanowice - Trestno	AM1	Skarb Państwa, Starosta Powiatu Wrocławskiego	0,210	0,210
268	61	0002 Blizanowice - Trestno	AM1	Osoba prywatna	2,790	2,790
269	62	0002 Blizanowice - Trestno	AM1	Osoba prywatna	0,980	0,980
				Osoba prywatna		
270	63	0002 Blizanowice - Trestno	AM1	Osoba prywatna	2,800	2,800
271	64	0002 Blizanowice - Trestno	AM1	Osoba prywatna	2,620	2,620
272	65	0002 Blizanowice - Trestno	AM1	Gmina Siechnice, Burmistrz Siechnic	0,110	0,110
273	66	0002 Blizanowice - Trestno	AM1	Osoba prywatna	1,020	1,020
274	67	0002 Blizanowice - Trestno	AM1	Osoba prywatna	0,970	0,970
275	68	0002 Blizanowice - Trestno	AM1	Skarb Państwa, Starosta Powiatu Wrocławskiego	0,180	0,180
276	69	0002 Blizanowice - Trestno	AM1	Rolnicza Spółdzielnia Produkcyjna w Groblicach	1,850	1,850
277	70	0002 Blizanowice - Trestno	AM1	Osoba prywatna	0,820	0,820
				Osoba prywatna		
278	71	0002 Blizanowice - Trestno	AM1	Osoba prywatna	0,450	0,450
279	72	0002 Blizanowice - Trestno	AM1	Osoba prywatna	0,580	0,580
280	73	0002 Blizanowice - Trestno	AM1	Gmina Siechnice, Burmistrz Siechnic	0,610	0,610
281	74	0002 Blizanowice - Trestno	AM1	Osoba prywatna	2,150	2,150
282	75	0002 Blizanowice - Trestno	AM1	Gmina Siechnice, Burmistrz Siechnic	0,190	0,190
283	76	0002 Blizanowice - Trestno	AM1	Osoba prywatna	1,140	1,140
284	77	0002 Blizanowice - Trestno	AM1	Osoba prywatna	1,340	1,340
285	78	0002 Blizanowice - Trestno	AM1	Skarb Państwa, ANR	0,430	0,430
286	79	0002 Blizanowice - Trestno	AM1	Osoba prywatna	0,890	0,890
				Osoba prywatna		
287	80	0002 Blizanowice - Trestno	AM1	Osoba prywatna	0,400	0,400
				Osoba prywatna		
288	81	0002 Blizanowice - Trestno	AM1	Osoba prywatna	0,770	0,770
289	82	0002 Blizanowice - Trestno	AM1	Gmina Siechnice, Burmistrz Siechnic	0,130	0,130
290	83	0002 Blizanowice - Trestno	AM1	Skarb Państwa, Starosta Powiatu Wrocławskiego	0,020	0,020

291	84	0002 Blizanowice - Trestno	AM1	Osoba prywatna	0,140	0,140
292	85	0002 Blizanowice - Trestno	AM1	Osoba prywatna	0,710	0,710
293	86	0002 Blizanowice - Trestno	AM1	Osoba prywatna	0,360	0,360
				Osoba prywatna		
294	87	0002 Blizanowice - Trestno	AM1	Skarb Państwa, Starosta Powiatu Wrocławskiego	0,080	0,080
295	88	0002 Blizanowice - Trestno	AM1	Osoba prywatna	1,220	1,220
				Osoba prywatna		
296	89	0002 Blizanowice - Trestno	AM1	Gmina Siechnice, Burmistrz Siechnic	0,230	0,230
297	90	0002 Blizanowice - Trestno	AM1	Skarb Państwa, Starosta Powiatu Wrocławskiego	0,030	0,030
298	91	0002 Blizanowice - Trestno	AM1	Skarb Państwa	0,040	0,040
				Instytut Zootechniki, Państwowy Instytut Badawczy z siedzibą w Krakowie		
				ANR		
				Rolniczy Zakład Produkcyjno-Doświadczalny "INWESTROL-IZ" Sp. z o.o. z siedzibą w Żórawinie		
299	101/1	0002 Blizanowice - Trestno	AM1	DZMiUW we Wrocławiu	5,390	5,390
300	101/2	0002 Blizanowice - Trestno	AM1	Zarząd Województwa Dolnośląskiego	0,129	0,129
301	101/3	0002 Blizanowice - Trestno	AM1	DZMiUW we Wrocławiu	0,142	0,142
302	103	0002 Blizanowice - Trestno	AM1	Skarb Państwa, Starosta Powiatu Wrocławskiego	0,090	0,090
303	104	0002 Blizanowice - Trestno	AM1	Gmina Siechnice, Burmistrz Siechnic	0,030	0,030
304	105	0002 Blizanowice - Trestno	AM1	Skarb Państwa	0,040	0,040
				Instytut Zootechniki, Państwowy Instytut Badawczy z siedzibą w Krakowie		
				ANR		
				Rolniczy Zakład Produkcyjno-Doświadczalny "INWESTROL-IZ" Sp. z o.o. z siedzibą w Żórawinie		
305	107	0002 Blizanowice - Trestno	AM1	Skarb Państwa, Starosta Powiatu Wrocławskiego	0,060	0,060
306	118	0002 Blizanowice - Trestno	AM1	Osoba prywatna	5,570	5,570
307	119	0002 Blizanowice - Trestno	AM1	Gmina Siechnice, Burmistrz Siechnic	0,590	0,590

308	120/3	0002 Blizanowice - Trestno	AM1	ANR	1,330	1,330
				Gmina Siechnice, Burmistrz Siechnic		
309	120/4	0002 Blizanowice - Trestno	AM1	Osoba prywatna	81,830	81,830
310	120/5	0002 Blizanowice - Trestno	AM1	Osoba prywatna	7,111	7,111
311	120/6	0002 Blizanowice - Trestno	AM1	Skarb Państwa, Dolnośląska Służba Dróg i Kolei we Wrocławiu	4,584	4,584
312	120/7	0002 Blizanowice - Trestno	AM1	Osoba prywatna	10,068	10,068
313	100	0009 Mokry Dwór	AM1	Zarząd Powiatu Wrocławskiego	0,400	0,400
314	116	0009 Mokry Dwór	AM1	DZMiUW we Wrocławiu	2,960	2,960
315	117	0009 Mokry Dwór	AM1	Osoba prywatna	0,480	0,480
316	118	0009 Mokry Dwór	AM1	MPWiK	1,980	1,980
317	119	0009 Mokry Dwór	AM1	Starosta Powiatu Wrocławskiego	0,380	0,380
318	120	0009 Mokry Dwór	AM1	ANR	0,250	0,250
319	121	0009 Mokry Dwór	AM1	Osoba prywatna	0,170	0,170
320	122	0009 Mokry Dwór	AM1	Burmistrz Siechnic	0,040	0,040
321	123	0009 Mokry Dwór	AM1	MPWiK	0,560	0,560
322	124	0009 Mokry Dwór	AM1	MPWiK	1,130	1,130
323	125	0009 Mokry Dwór	AM1	MPWiK	0,440	0,440
324	126	0009 Mokry Dwór	AM1	Burmistrz Siechnic	1,040	1,040
325	127	0009 Mokry Dwór	AM1	MPWiK	0,750	0,750
326	128	0009 Mokry Dwór	AM1	Starosta Powiatu Wrocławskiego	0,250	0,250
327	129	0009 Mokry Dwór	AM1	MPWiK	0,310	0,310
328	130	0009 Mokry Dwór	AM1	MPWiK	0,140	0,140
329	131	0009 Mokry Dwór	AM1	MPWiK	0,500	0,500
330	132	0009 Mokry Dwór	AM1	Osoba prywatna	0,560	0,560
		0009 Mokry Dwór	AM1	Osoba prywatna		
331	133	0009 Mokry Dwór	AM1	MPWiK	0,460	0,460
332	134	0009 Mokry Dwór	AM1	MPWiK	0,340	0,340
333	135	0009 Mokry Dwór	AM1	MPWiK	0,120	0,120
334	136	0009 Mokry Dwór	AM1	MPWiK	0,750	0,750
335	137	0009 Mokry Dwór	AM1	MPWiK	1,310	1,310
336	138	0009 Mokry Dwór	AM1	MPWiK	0,200	0,200
337	139	0009 Mokry Dwór	AM1	MPWiK	0,230	0,230
338	140	0009 Mokry Dwór	AM1	Parafia Rzymskokatolicka P.W. Najświętszej Marii Panny Niepokalanie Poczętej	0,150	0,150
339	141	0009 Mokry Dwór	AM1	MPWiK	0,400	0,400
340	142	0009 Mokry Dwór	AM1	MPWiK	1,720	1,720
341	143	0009 Mokry Dwór	AM1	MPWiK	1,940	1,940

342	144	0009 Mokry Dwór	AM1	MPWiK	0,350	0,350
343	145	0009 Mokry Dwór	AM1	MPWiK	0,430	0,430
344	146	0009 Mokry Dwór	AM1	MPWiK	1,600	1,600
345	147	0009 Mokry Dwór	AM1	MPWiK	1,360	1,360
346	148	0009 Mokry Dwór	AM1	Starosta Powiatu Wrocławskiego	0,260	0,260
347	149	0009 Mokry Dwór	AM1	MPWiK	0,720	0,720
348	150	0009 Mokry Dwór	AM1	MPWiK	0,410	0,410
349	151	0009 Mokry Dwór	AM1	MPWiK	0,190	0,190
350	152	0009 Mokry Dwór	AM1	Burmistrz Siechnic	0,010	0,010
351	153	0009 Mokry Dwór	AM1	MPWiK	0,600	0,600
352	154	0009 Mokry Dwór	AM1	MPWiK	0,390	0,390
353	155	0009 Mokry Dwór	AM1	Burmistrz Siechnic	0,040	0,040
354	156	0009 Mokry Dwór	AM1	MPWiK	0,580	0,580
355	157	0009 Mokry Dwór	AM1	Burmistrz Siechnic	0,050	0,050
356	158	0009 Mokry Dwór	AM1	ANR	0,680	0,680
357	159	0009 Mokry Dwór	AM1	Starosta Powiatu Wrocławskiego	0,080	0,080
358	160	0009 Mokry Dwór	AM1	Osoba prywatna	0,550	0,550
359	161	0009 Mokry Dwór	AM1	Burmistrz Siechnic	0,060	0,060
360	162	0009 Mokry Dwór	AM1	Osoba prywatna	0,070	0,070
361	163	0009 Mokry Dwór	AM1	ANR	0,370	0,370
362	164	0009 Mokry Dwór	AM1	ANR	0,360	0,360
363	165	0009 Mokry Dwór	AM1	Osoba prywatna	0,510	0,510
				Osoba prywatna		
364	166	0009 Mokry Dwór	AM1	Osoba prywatna	1,440	1,440
		0009 Mokry Dwór	AM1	Osoba prywatna		
365	167	0009 Mokry Dwór	AM1	Osoba prywatna	0,210	0,210
				Osoba prywatna		
366	168	0009 Mokry Dwór	AM1	Burmistrz Siechnic	0,390	0,390
367	169/1	0009 Mokry Dwór	AM1	Osoba prywatna	0,920	0,920
				Osoba prywatna		
368	169/2	0009 Mokry Dwór	AM1	Osoba prywatna	1,150	1,150
				Osoba prywatna		
369	170	0009 Mokry Dwór	AM1	ANR	0,710	0,710
370	171	0009 Mokry Dwór	AM1	Starosta Powiatu Wrocławskiego	0,040	0,040
371	172/1	0009 Mokry Dwór	AM1	MPWiK	0,082	0,082
372	172/2	0009 Mokry Dwór	AM1	MPWiK	2,970	2,970
373	173	0009 Mokry Dwór	AM1	Burmistrz Siechnic	0,180	0,180
374	174	0009 Mokry Dwór	AM1	MPWiK	10,110	10,110
375	175	0009 Mokry Dwór	AM1	Starosta Powiatu Wrocławskiego	0,030	0,030
376	176	0009 Mokry Dwór	AM1	ANR	0,440	0,440
377	177	0009 Mokry Dwór	AM1	Starosta Powiatu Wrocławskiego	0,290	0,290

378	178	0009 Mokry Dwór	AM1	Osoba prywatna	1,350	1,350
				Osoba prywatna		
379	179	0009 Mokry Dwór	AM1	MPWiK	0,750	0,750
380	180	0009 Mokry Dwór	AM1	MPWiK	0,860	0,860
381	181	0009 Mokry Dwór	AM1	MPWiK	0,430	0,430
382	182	0009 Mokry Dwór	AM1	MPWiK	0,550	0,550
383	183	0009 Mokry Dwór	AM1	Starosta Powiatu Wrocławskiego	0,070	0,070
384	184	0009 Mokry Dwór	AM1	MPWiK	0,280	0,280
385	185	0009 Mokry Dwór	AM1	Burmistrz Siechnic	0,500	0,500
386	186	0009 Mokry Dwór	AM1	MPWiK	0,280	0,280
387	187	0009 Mokry Dwór	AM1	MPWiK	0,790	0,790
388	188	0009 Mokry Dwór	AM1	Starosta Powiatu Wrocławskiego	0,210	0,210
389	189	0009 Mokry Dwór	AM1	MPWiK	1,050	1,050
390	190	0009 Mokry Dwór	AM1	MPWiK	0,320	0,320
391	191	0009 Mokry Dwór	AM1	MPWiK	0,510	0,510
392	192	0009 Mokry Dwór	AM1	MPWiK	0,530	0,530
393	193	0009 Mokry Dwór	AM1	MPWiK	0,010	0,010
394	194	0009 Mokry Dwór	AM1	MPWiK	0,770	0,770
395	195	0009 Mokry Dwór	AM1	MPWiK	1,450	1,450
396	196	0009 Mokry Dwór	AM1	MPWiK	0,490	0,490
397	197	0009 Mokry Dwór	AM1	MPWiK	0,360	0,360
398	198	0009 Mokry Dwór	AM1	MPWiK	0,370	0,370
399	199	0009 Mokry Dwór	AM1	MPWiK	0,480	0,480
400	200/2	0009 Mokry Dwór	AM1	MPWiK	0,160	0,160
401	200/4	0009 Mokry Dwór	AM1	MPWiK	0,170	0,170
402	200/5	0009 Mokry Dwór	AM1	Osoba prywatna	0,060	0,060
				Osoba prywatna		
403	200/6	0009 Mokry Dwór	AM1	Osoba prywatna	0,05	0,05
				Osoba prywatna		
				Osoba prywatna		
				Osoba prywatna		
404	200/7	0009 Mokry Dwór	AM1	Osoba prywatna	0,050	0,050
				Osoba prywatna		
405	200/8	0009 Mokry Dwór	AM1	Osoba prywatna	0,020	0,020
				Osoba prywatna		
406	201/6	0009 Mokry Dwór	AM1	Osoba prywatna	0,370	0,370
407	201/7	0009 Mokry Dwór	AM1	MPWiK	0,140	0,140
408	201/8	0009 Mokry Dwór	AM1	MPWiK	0,030	0,030
409	201/10	0009 Mokry Dwór	AM1	Osoba prywatna	0,058	0,058
410	201/11	0009 Mokry Dwór	AM1	Osoba prywatna	0,027	0,027
				Osoba prywatna		
411	201/12	0009 Mokry Dwór	AM1	Osoba prywatna	0,093	0,093
412	201/13	0009 Mokry Dwór	AM1	Osoba prywatna	0,085	0,085

413	202/3	0009 Mokry Dwór	AM1	Osoba prywatna	0,231	0,231
				Osoba prywatna		
414	202/4	0009 Mokry Dwór	AM1	Osoba prywatna	0,100	0,100
				Osoba prywatna		
415	202/5	0009 Mokry Dwór	AM1	Osoba prywatna	0,129	0,129
				Osoba prywatna		
416	203	0009 Mokry Dwór	AM1	MPWiK	0,670	0,670
417	204	0009 Mokry Dwór	AM1	MPWiK	0,480	0,480
418	209	0009 Mokry Dwór	AM1	MPWiK	1,200	1,200
419	210	0009 Mokry Dwór	AM1	Burmistrz Siechnic	0,140	0,140
420	211	0009 Mokry Dwór	AM1	MPWiK	0,250	0,250
421	212/1	0009 Mokry Dwór	AM1	Burmistrz Siechnic	0,110	0,110
422	212/2	0009 Mokry Dwór	AM1	Burmistrz Siechnic	0,270	0,270
423	213	0009 Mokry Dwór	AM1	MPWiK	0,470	0,470
424	214	0009 Mokry Dwór	AM1	MPWiK	0,450	0,450
425	215	0009 Mokry Dwór	AM1	MPWiK	0,140	0,140
426	216	0009 Mokry Dwór	AM1	MPWiK	0,320	0,320
427	217	0009 Mokry Dwór	AM1	Osoba prywatna	0,540	0,540
428	218/1	0009 Mokry Dwór	AM1	ANR	0,340	0,340
429	218/2	0009 Mokry Dwór	AM1	MPWiK	0,100	0,100
430	219	0009 Mokry Dwór	AM1	Osoba prywatna	0,430	0,430
431	220	0009 Mokry Dwór	AM1	Osoba prywatna	0,410	0,410
432	221	0009 Mokry Dwór	AM1	Osoba prywatna	0,170	0,170
				Osoba prywatna		
433	222	0009 Mokry Dwór	AM1	Burmistrz Siechnic	0,080	0,080
434	223/1	0009 Mokry Dwór	AM1	Burmistrz Siechnic	0,043	0,043
435	223/2	0009 Mokry Dwór	AM1	Osoba prywatna	0,119	0,119
				Osoba prywatna		
436	223/4	0009 Mokry Dwór	AM1	Osoba prywatna	0,178	0,178
				Osoba prywatna		
				Osoba prywatna		
437	223/5	0009 Mokry Dwór	AM1	Osoba prywatna	0,139	0,139
				Osoba prywatna		
				Osoba prywatna		
438	224/1	0009 Mokry Dwór	AM1	Osoba prywatna	0,181	0,181
				Osoba prywatna		
				Osoba prywatna		
				Osoba prywatna		
439	224/2	0009 Mokry Dwór	AM1	Osoba prywatna	0,169	0,169
				Osoba prywatna		
				Osoba prywatna		
				Osoba prywatna		
440	225	0009 Mokry Dwór	AM1	Osoba prywatna	0,040	0,040
441	226/1	0009 Mokry Dwór	AM1	Osoba prywatna	0,154	0,154

442	226/2	0009 Mokry Dwór	AM1	Osoba prywatna	0,268	0,268
				Osoba prywatna		
443	227	0009 Mokry Dwór	AM1	Osoba prywatna	0,390	0,390
444	228/1	0009 Mokry Dwór	AM1	Osoba prywatna	0,100	0,100
				Osoba prywatna		
445	228/2	0009 Mokry Dwór	AM1	Osoba prywatna	0,300	0,300
446	229/1	0009 Mokry Dwór	AM1	Osoba prywatna	0,394	0,394
				Osoba prywatna		
447	229/2	0009 Mokry Dwór	AM1	Osoba prywatna	0,010	0,010
				Osoba prywatna		
448	229/3	0009 Mokry Dwór	AM1	Osoba prywatna	0,010	0,010
				Osoba prywatna		
449	229/4	0009 Mokry Dwór	AM1	Osoba prywatna	0,010	0,010
				Osoba prywatna		
450	230	0009 Mokry Dwór	AM1	Osoba prywatna	0,040	0,040
				Osoba prywatna		
451	231	0009 Mokry Dwór	AM1	Osoba prywatna	0,680	0,680
452	232	0009 Mokry Dwór	AM1	Osoba prywatna	0,460	0,460
				Osoba prywatna		
453	233	0009 Mokry Dwór	AM1	Osoba prywatna	0,580	0,580
				Osoba prywatna		
454	234/7	0009 Mokry Dwór	AM1	Osoba prywatna	0,064	0,064
455	234/8	0009 Mokry Dwór	AM1	Osoba prywatna	0,065	0,065
456	234/9	0009 Mokry Dwór	AM1	Osoba prywatna	0,127	0,127
457	234/10	0009 Mokry Dwór	AM1	Osoba prywatna	0,166	0,166
458	234/11	0009 Mokry Dwór	AM1	Burmistrz Siechnic	0,008	0,008
459	234/12	0009 Mokry Dwór	AM1	Burmistrz Siechnic	0,004	0,004
460	234/13	0009 Mokry Dwór	AM1	Burmistrz Siechnic	0,005	0,005
461	234/14	0009 Mokry Dwór	AM1	ANR	0,078	0,078
462	234/15	0009 Mokry Dwór	AM1	Burmistrz Siechnic	0,002	0,002
463	234/16	0009 Mokry Dwór	AM1	Osoba prywatna	0,046	0,046
				Osoba prywatna		
464	235/1	0009 Mokry Dwór	AM1	Zarząd Powiatu Wrocławskiego	0,520	
465	235/2	0009 Mokry Dwór	AM1	Burmistrz Siechnic	0,290	0,290
466	236	0009 Mokry Dwór	AM1	Osoba prywatna	0,190	0,190
				Osoba prywatna		
467	237	0009 Mokry Dwór	AM1	Osoba prywatna	0,230	0,230
				Osoba prywatna		
468	238	0009 Mokry Dwór	AM1	Osoba prywatna	0,170	0,170
469	239/1	0009 Mokry Dwór	AM1	Osoba prywatna	0,039	0,039
470	239/2	0009 Mokry Dwór	AM1	Osoba prywatna	0,090	0,090
471	239/3	0009 Mokry Dwór	AM1	Osoba prywatna	0,154	0,154
472	240	0009 Mokry Dwór	AM1	Burmistrz Siechnic	0,056	0,056

473	241	0009 Mokry Dwór	AM1	Osoba prywatna	0,130	0,130
				Osoba prywatna		
474	242	0009 Mokry Dwór	AM1	Osoba prywatna	0,450	0,450
				Osoba prywatna		
475	243/1	0009 Mokry Dwór	AM1	Osoba prywatna	0,074	0,074
476	243/2	0009 Mokry Dwór	AM1	Osoba prywatna	0,017	0,017
477	243/3	0009 Mokry Dwór	AM1	Osoba prywatna	0,101	0,101
478	243/4	0009 Mokry Dwór	AM1	Osoba prywatna	0,100	0,100
479	244/1	0009 Mokry Dwór	AM1	Osoba prywatna	0,195	0,195
480	244/2	0009 Mokry Dwór	AM1	Osoba prywatna	0,096	0,096
481	244/3	0009 Mokry Dwór	AM1	Osoba prywatna	0,093	0,093
482	245	0009 Mokry Dwór	AM1	Burmistrz Siechnic	0,050	0,050
483	246/1	0009 Mokry Dwór	AM1	Osoba prywatna	0,021	0,021
484	246/2	0009 Mokry Dwór	AM1	Osoba prywatna	0,008	0,008
				Osoba prywatna		
485	246/3	0009 Mokry Dwór	AM1	Osoba prywatna	0,008	0,008
				Osoba prywatna		
486	246/4	0009 Mokry Dwór	AM1	Osoba prywatna	0,018	0,018
487	246/5	0009 Mokry Dwór	AM1	Osoba prywatna	0,008	0,008
488	246/6	0009 Mokry Dwór	AM1	Osoba prywatna	0,032	0,032
489	246/7	0009 Mokry Dwór	AM1	Osoba prywatna	0,047	0,047
				Osoba prywatna		
490	246/8	0009 Mokry Dwór	AM1	Osoba prywatna	0,016	0,016
				Osoba prywatna		
491	246/9	0009 Mokry Dwór	AM1	Osoba prywatna	0,011	0,011
				Osoba prywatna		
492	246/11	0009 Mokry Dwór	AM1	Osoba prywatna	0,006	0,006
493	246/12	0009 Mokry Dwór	AM1	Osoba prywatna	0,020	0,020
				Osoba prywatna		
494	246/13	0009 Mokry Dwór	AM1	Burmistrz Siechnic	0,029	0,029
495	246/15	0009 Mokry Dwór	AM1	Osoba prywatna	0,006	0,006
				Osoba prywatna		
496	246/16	0009 Mokry Dwór	AM1	Osoba prywatna	0,010	0,010
				Osoba prywatna		
497	246/17	0009 Mokry Dwór	AM1	Osoba prywatna	0,027	0,027
498	246/18	0009 Mokry Dwór	AM1	Osoba prywatna	0,027	0,027
				Osoba prywatna		
499	246/19	0009 Mokry Dwór	AM1	Osoba prywatna	0,027	0,027
				Osoba prywatna		
500	246/20	0009 Mokry Dwór	AM1	Osoba prywatna	0,027	0,027
501	246/21	0009 Mokry Dwór	AM1	Osoba prywatna	0,027	0,027
502	246/23	0009 Mokry Dwór	AM1	Burmistrz Siechnic	0,027	0,027
503	246/24	0009 Mokry Dwór	AM1	Osoba prywatna	0,027	0,027
				Osoba prywatna		
504	246/25	0009 Mokry Dwór	AM1	Osoba prywatna	0,019	0,019

505	246/26	0009 Mokry Dwór	AM1	Osoba prywatna	0,019	0,019
506	246/27	0009 Mokry Dwór	AM1	Burmistrz Siechnic	0,088	0,088
507	247/1	0009 Mokry Dwór	AM1	Osoba prywatna	0,535	0,535
				Osoba prywatna		
				Osoba prywatna		
508	247/2	0009 Mokry Dwór	AM1	Osoba prywatna	0,247	0,247
				Osoba prywatna		
				Osoba prywatna		
				Osoba prywatna		
				Starosta Powiatu Wrocławskiego		
509	248/1	0009 Mokry Dwór	AM1	Osoba prywatna	0,140	0,140
				Osoba prywatna		
510	248/2	0009 Mokry Dwór	AM1	Osoba prywatna	0,350	0,350
				Osoba prywatna		
511	249	0009 Mokry Dwór	AM1	Osoba prywatna	0,750	0,750
512	250	0009 Mokry Dwór	AM1	Osoba prywatna	0,030	0,030
				Osoba prywatna		
				Osoba prywatna		
513	251	0009 Mokry Dwór	AM1	Osoba prywatna	0,720	0,720
				Osoba prywatna		
514	252/1	0009 Mokry Dwór	AM1	Burmistrz Siechnic	0,006	0,006
515	252/2	0009 Mokry Dwór	AM1	Osoba prywatna	0,105	0,105
516	253	0009 Mokry Dwór	AM1	TAURON DYSTRYBUCJA S.A.	0,024	0,024
517	254	0009 Mokry Dwór	AM1	Osoba prywatna	0,470	0,470
				Osoba prywatna		
				Osoba prywatna		
518	255/1	0009 Mokry Dwór	AM1	Osoba prywatna	0,135	0,135
519	255/2	0009 Mokry Dwór	AM1	Osoba prywatna	0,110	0,110
520	255/3	0009 Mokry Dwór	AM1	Osoba prywatna	0,181	0,181
521	255/4	0009 Mokry Dwór	AM1	Osoba prywatna	0,053	0,053
522	255/5	0009 Mokry Dwór	AM1	Osoba prywatna	1,185	1,185
523	256/1	0009 Mokry Dwór	AM1	Burmistrz Siechnic	0,320	0,320
524	256/3	0009 Mokry Dwór	AM1	"MILART" z o.o.	0,125	0,125
525	256/4	0009 Mokry Dwór	AM1	"MILART" z o.o.	0,125	0,125
526	256/5	0009 Mokry Dwór	AM1	"MILART" z o.o.	0,125	0,125
527	256/6	0009 Mokry Dwór	AM1	"MILART" z o.o.	0,110	0,110
528	256/7	0009 Mokry Dwór	AM1	Osoba prywatna	0,021	0,021
				Osoba prywatna		
529	256/8	0009 Mokry Dwór	AM1	Burmistrz Siechnic	0,048	0,048
530	256/9	0009 Mokry Dwór	AM1	Burmistrz Siechnic	0,190	0,190
531	257	0009 Mokry Dwór	AM1	MPWiK	0,610	0,610
532	258	0009 Mokry Dwór	AM1	MPWiK	0,680	0,680
533	259	0009 Mokry Dwór	AM1	MPWiK	1,260	1,260

534	260	0009 Mokry Dwór	AM1	MPWiK	1,870	1,870
535	261/1	0009 Mokry Dwór	AM1	Zarząd Powiatu Wrocławskiego	0,380	0,380
536	261/2	0009 Mokry Dwór	AM1	Burmistrz Siechnic	0,780	0,780
537	262	0009 Mokry Dwór	AM1	MPWiK	2,040	2,040
538	263	0009 Mokry Dwór	AM1	Zarząd Powiatu Wrocławskiego	1,230	1,230
539	264	0009 Mokry Dwór	AM1	MPWiK	0,860	0,860
540	265	0009 Mokry Dwór	AM1	MPWiK	1,030	1,030
541	266	0009 Mokry Dwór	AM1	MPWiK	0,990	0,990
542	267	0009 Mokry Dwór	AM1	DZMiUW we Wrocławiu	1,560	1,560
543	268/1	0009 Mokry Dwór	AM1	MPWiK	0,050	0,050
544	268/2	0009 Mokry Dwór	AM1	MPWiK	0,038	0,038
545	270/1	0009 Mokry Dwór	AM1	MPWiK	0,057	0,057
546	270/2	0009 Mokry Dwór	AM1	MPWiK	0,060	0,060
547	275/1	0009 Mokry Dwór	AM1	MPWiK	0,246	0,246
548	278/1	0009 Mokry Dwór	AM1	MPWiK	0,226	0,226
549	278/2	0009 Mokry Dwór	AM1	MPWiK	0,428	0,428
550	278/3	0009 Mokry Dwór	AM1	Burmistrz Siechnic	0,115	0,115
551	278/4	0009 Mokry Dwór	AM1	Burmistrz Siechnic	0,057	0,057
552	278/5	0009 Mokry Dwór	AM1	Burmistrz Siechnic	0,111	0,111
553	278/6	0009 Mokry Dwór	AM1	Burmistrz Siechnic	0,272	0,272
554	278/7	0009 Mokry Dwór	AM1	MPWiK	0,170	0,170
555	279	0009 Mokry Dwór	AM1	Osoba prywatna	0,110	0,110
				Osoba prywatna		
556	111/1	0009 Mokry Dwór	AM1	DZMiUW we Wrocławiu	0,047	0,047
557	109/1	0009 Mokry Dwór	AM1	Burmistrz Siechnic	0,046	0,046
558	109/2	0009 Mokry Dwór	AM1	Burmistrz Siechnic	0,029	0,029
559	110/1	0009 Mokry Dwór	AM1	MPWiK	0,014	0,014
560	104/1	0009 Mokry Dwór	AM1	DZMiUW we Wrocławiu	0,067	0,067
561	105/1	0009 Mokry Dwór	AM1	DZMiUW we Wrocławiu	0,036	0,036
562	1	0009 Mokry Dwór	AM1	Skarb Państwa, Starosta Powiatu Wrocławskiego	0,240	0,240
563	2	0009 Mokry Dwór	AM1	Osoba prywatna	3,520	3,520
564	3	0009 Mokry Dwór	AM1	Gmina Siechnice, Burmistrz Siechnic	0,050	0,050
565	4	0009 Mokry Dwór	AM1	Skarb Państwa, ANR	1,060	1,060
566	5	0009 Mokry Dwór	AM1	Skarb Państwa, ANR	0,090	0,090
567	6	0009 Mokry Dwór	AM1	Skarb Państwa, ANR	0,230	0,230
568	7	0009 Mokry Dwór	AM1	Osoba prywatna	0,360	0,360
569	8	0009 Mokry Dwór	AM1	Osoba prywatna	0,090	0,090
570	9	0009 Mokry Dwór	AM1	Osoba prywatna	0,060	0,060
571	10	0009 Mokry Dwór	AM1	Skarb Państwa, Starosta Powiatu Wrocławskiego	0,070	0,070
572	11	0009 Mokry Dwór	AM1	Osoba prywatna	0,340	0,340

573	12	0009 Mokry Dwór	AM1	Osoba prywatna	0,570	0,570
				Osoba prywatna		
574	13	0009 Mokry Dwór	AM1	Skarb Państwa, ANR	0,100	0,100
575	14	0009 Mokry Dwór	AM1	Skarb Państwa, ANR	0,060	0,060
576	15	0009 Mokry Dwór	AM1	Osoba prywatna	0,630	0,630
				Osoba prywatna		
577	16	0009 Mokry Dwór	AM1	Skarb Państwa, Starosta Powiatu Wrocławskiego	0,030	0,030
578	17	0009 Mokry Dwór	AM1	Osoba prywatna	0,400	0,400
579	18	0009 Mokry Dwór	AM1	DZMiUW we Wrocławiu	1,280	1,280
580	19	0009 Mokry Dwór	AM1	Osoba prywatna	0,530	0,530
581	20	0009 Mokry Dwór	AM1	Osoba prywatna	2,910	2,910
582	21	0009 Mokry Dwór	AM1	Skarb Państwa, Starosta Powiatu Wrocławskiego	0,060	0,060
583	22	0009 Mokry Dwór	AM1	Skarb Państwa, ANR	0,370	0,370
584	23	0009 Mokry Dwór	AM1	Skarb Państwa, ANR	0,270	0,270
585	24	0009 Mokry Dwór	AM1	Skarb Państwa, Starosta Powiatu Wrocławskiego	0,070	0,070
586	25	0009 Mokry Dwór	AM1	Gmina Siechnice, Burmistrz Siechnic	0,130	0,130
587	26	0009 Mokry Dwór	AM1	DZMiUW we Wrocławiu	0,590	0,590
588	27	0009 Mokry Dwór	AM1	Osoba prywatna	0,930	0,930
				Osoba prywatna		
589	28	0009 Mokry Dwór	AM1	Gmina Siechnice, Burmistrz Siechnic	0,080	0,080
590	29	0009 Mokry Dwór	AM1	Skarb Państwa, Starosta Powiatu Wrocławskiego	0,160	0,160
591	30	0009 Mokry Dwór	AM1	Skarb Państwa, ANR	0,130	0,130
592	31	0009 Mokry Dwór	AM1	Skarb Państwa, Starosta Powiatu Wrocławskiego	0,020	0,020
593	32	0009 Mokry Dwór	AM1	Skarb Państwa, ANR	0,040	0,040
594	33	0009 Mokry Dwór	AM1	Powiat Wrocławski	0,080	0,080
595	34	0009 Mokry Dwór	AM1	Skarb Państwa, Starosta Powiatu Wrocławskiego	0,440	0,440
596	35	0009 Mokry Dwór	AM1	Osoba prywatna	3,120	3,120
597	36	0009 Mokry Dwór	AM1	DZMiUW we Wrocławiu	2,540	2,540
598	40	0009 Mokry Dwór	AM1	Gmina Siechnice, Burmistrz Siechnic	0,210	0,210
599	81	0009 Mokry Dwór	AM1	Fundacja "Życie we Wrocławiu"	2,150	2,150
600	82	0009 Mokry Dwór	AM1	Powiat Wrocławski	0,380	0,380
601	83/1	0009 Mokry Dwór	AM1	Fundacja "Życie we Wrocławiu"	3,860	3,860
602	83/2	0009 Mokry Dwór	AM1	Fundacja "Życie we Wrocławiu"	6,440	6,440
603	83/3	0009 Mokry Dwór	AM1	Fundacja "Życie we Wrocławiu"	5,160	5,160

604	84	0009 Mokry Dwór	AM1	Gmina Siechnice, Burmistrz Siechnic	0,900	0,900
605	85	0009 Mokry Dwór	AM1	Skarb Państwa, ANR	0,940	0,940
606	86	0009 Mokry Dwór	AM1	Skarb Państwa, Starosta Powiatu Wrocławskiego	1,250	1,250

Załącznik Nr 5
do Rozporządzenia Nr 13/2013
Dyrektora Regionalnego Zarządu Gospodarki Wodnej we Wrocławiu
z dnia 18 września 2013 r.

Opis przebiegu granicy terenu ochrony bezpośredniej

Obręb Siechnice

Granica terenu ochrony bezpośredniej rozpoczyna się na północnej granicy działki drogowej nr 404/6 (na styku z działką nr 687/12). Biegnie wzdłuż działki drogowej 404/6, dalej wzdłuż dz. nr 405/4 w kierunku południowo-zachodnim, następnie przebiega wzdłuż północno-wschodniej stopy wału - działka 631/3 ok. 150 m, przecina w poprzek tę działkę a następnie biegnie wzdłuż północno-wschodniej granicy działki 630 aż do zakrętu przy dz. nr 702/4. W tym miejscu granica terenu ochrony bezpośredniej skręca w stronę północną i biegnie wzdłuż granicy obrębów Siechnice – Radwanice i aż do końca granicy (tj. do wysokości dz. nr 258/1).

Obręb Radwanice

Dalej granica biegnie wzdłuż tej samej południowo-zachodniej granicy działki 573/4 co w obrębie Siechnice, przecina prostopadłe działki 574w oraz 571dr, następnie biegnie południowo-zachodnią granicą działki nr 570, przecina drogę nr 529 i wał na dz. nr 528 i dalej biegnie północno-wschodnią stopą tego wału. Następnie przecina prostopadłe drogę nr 525/2 i biegnie południowo-wschodnią a następnie południowo-zachodnią granicą działki nr 193/2 (okalając działkę z dwóch stron). Następnie biegnie zachodnią granicą działki 192, potem granicą pomiędzy działkami 191/2 a 189/13 i przechodzi w północno-wschodnią stopę wału na dz. nr 190 wzdłuż ul. Starowiejskiej aż do ul. Konopnickiej. W dalszej kolejności przechodzi we wschodnią stopę kolejnego wału (dz. nr 26) biegnącego wzdłuż ul. Wałowej aż do granicy obrębów Radwanice – Księża Wielkie.

Obręb Księża Wielkie

Granica terenu ochrony bezpośredniej w obrębie Księża Wielkie biegnie północno-wschodnią granicą wału wzdłuż dz. nr 28, następnie wzdłuż dz. nr 4, przecina prostopadłe ul. Starodworską i dalej biegnie wschodnią granicą wału na dz. nr 5/1. Przecina rzekę Szaloną i dalej biegnie wschodnią granicą wału (dz. nr 4/1), który ciągnie się do granicy obrębu Świątniki.

Obręb Świątniki

Granica terenu ochrony bezpośredniej w obrębie Świątniki zaczyna się na dz. nr 1/6, na której znajduje się przepompownia Świątniki. Granica przebiega po północno-wschodniej stronie starej przepompowni wzdłuż ogrodzenia a dalej północno-zachodnią granicą ul. Świątnickiej, na wysokości rowu na dz. nr 1/6 skręca w kierunku północno-zachodnim i biegnie północno-wschodnią granicą tego rowu do prawego brzegu rzeki Szalonej i dalej wzdłuż granicy obrębów Świątniki – Księża Małe. W dalszej kolejności granica biegnie prawym brzegiem rzeki Szalonej na działce 1/6 aż do rzeki Oławy. Dalej lewym brzegiem rzeki Oławy ok. 50 m a następnie przecina ją prostopadłe wchodząc w obręb Księża Małe na wysokości dz. nr 9/2.

Obręb Księża Małe

Po przekroczeniu Oławy granica biegnie wzdłuż prawego brzegu rzeki na granicy z działką 9/2, następnie skręca w kierunku wschodnim i biegnie wzdłuż granicy obrębów Księża Małe i Bierdzany okalając działkę 9/2.

Obręb Bierdzany

Granica terenu ochrony bezpośredniej w obrębie Bierdzany biegnie w kierunku północnym wzdłuż wschodniej granicy jezdni znajdującej się na terenie działki nr 1/5 i dalej ok. 150m wschodnią granicą ul. Opatowickiej (dz. nr 5) do połączenia z drogą na działce nr 4. W tym miejscu przecina prostopadłe ul. Opatowicką i dalej biegnie północną granicą drogi na dz. nr 4 do połączenia z wałem na dz. nr 5. Następnie biegnie północną granicą wcześniej wspomnianego wału na dz. nr 5 wzdłuż ul. Międzyrzeckiej, skręca w kierunku północnym i dalej biegnie granicą między działkami 2 a 3/1 oraz 5/3 aż do ul. Na Grobli.

Skreca kolejno w kierunku wschodnim i biegnie lewym brzegiem rzeki Odry graniczącym z dz. nr 2, równolegle do rzeki aż do granicy obrębu.

Obręb Opatowice

Granica przebiega wzdłuż zachodniej granicy działki nr 2w dochodząc do południowej granicy ul. Opatowickiej. Dalej granica biegnie przez ok. 90m południową granicą ul. Opatowickiej, odbija w kierunku południowym i biegnie zewnętrzną stopą wału na dz. 13 okalającym osiedle i łączącym się z powrotem z ul. Opatowicką. W dalszej kolejności skręca w kierunku wschodnim i biegnie dalej południową granicą ul. Opatowickiej aż do wału na dz. nr 1. Następnie biegnie zachodnią stopą tego wału w kierunku południowym przecinając prostopadle drogę na dz. nr 2 aż do granicy obrębu Mokry Dwór.

Obręb Mokry Dwór

Granica terenu ochrony bezpośredniej w obrębie Mokry Dwór biegnie południowo-zachodnią stopą wału na dz. nr 4, następnie południowo-zachodnią stopą wału na dz. nr 1, który łączy się z wałem na dz. nr 26. Następnie biegnie południowo-zachodnią stopą wału na dz. nr 26, następnie przy wale na dz. nr 18 skręca w kierunku południowym i biegnie zachodnią stopą tego wału, następnie przechodzi w południowo-zachodnią stopę wału na dz. nr 86, który prowadzi aż do granicy z obrębem Blizanowice – Trestno.

Obręb Blizanowice - Trestno

W obrębie Blizanowice – Trestno granica terenu ochrony bezpośredniej przez całą długość biegnie zachodnią stopą wału na dz. nr 101/1 aż do granicy z obrębem Siechnice.

Obręb Siechnice

Granica terenu ochrony bezpośredniej biegnie dalej południową stopą wału na dz. 101/1 wzdłuż granicy między obrębami Siechnice i Blizanowice – Trestno aż do nowo projektowanej obwodnicy Wrocławia. Tu skręca na południowy-wschód wzdłuż zachodniej granicy działki nr 484/3, 675/2 i 476/3 aż do działki nr 675/3. W następnej kolejności biegnie ona zachodnią granicą działki 676/3 przecinając rzekę Oławę (dz. 678/1), wschodnią granicą dz. nr 404/2 i 404/5 aż do północnej granicy działki nr 404/6, gdzie zamyka swój krąg.

Załącznik Nr 6
do Rozporządzenia Nr 13/2013
Dyrektora Regionalnego Zarządu Gospodarki Wodnej we Wrocławiu
z dnia 18 września 2013 r.

Opis przebiegu granicy terenu ochrony pośredniej

1. Opis przebiegu granicy terenu ochrony pośredniej - obszar 1 - tereny wodonośne ujęcia wody powierzchniowej.

Obręb Siechnice

Granica terenu ochrony pośredniej na terenach wodonośnych rozpoczyna się na styku działek 404/6 oraz 687/11. Biegnie wzdłuż tej działki drogowej 404/6, dalej wzdłuż dz. nr 405/4 w kierunku południowo-zachodnim, następnie przebiega północno-wschodnią granicą wału na działce nr 631/3 ok. 150 m, przecina w poprzek tą działkę a następnie biegnie wzdłuż północno-wschodniej granicy działki drogowej nr 630 aż do granicy z obrębem Radwanice.

Obręb Radwanice

Dalej granica biegnie wzdłuż tej samej południowo-zachodniej granicy działki 573/4 co w obrębie Siechnice, przecina prostopadle działki 574w oraz 571dr, następnie biegnie południowo-zachodnią granicą działki nr 570, przecina drogę nr 529 i wał na dz. nr 528 i dalej biegnie północno-wschodnią stopą tego wału. Następnie przecina prostopadle drogę nr 525/2 i biegnie południowo-wschodnią a następnie południowo-zachodnią granicą działki nr 193/2 (okalając działkę z dwóch stron). Następnie biegnie zachodnią granicą działki 192, potem granicą pomiędzy działkami 191/2 a 189/13 i przechodzi w północno-wschodnią stopę wału na dz. nr 190 wzdłuż ul. Starowiejskiej aż do ul. Konopnickiej. W dalszej kolejności przechodzi we wschodnią stopę kolejnego wału (dz. nr 26) biegnącego wzdłuż ul. Wałowej aż do granicy obrębów Radwanice – Księża Wielkie.

Obręb Księża Wielkie

Granica terenu ochrony pośredniej na terenach wodonośnych w obrębie Księża Wielkie biegnie wschodnią stopą wału wzdłuż dz. nr 28, następnie wału wzdłuż dz. nr 4, przecina prostopadle ul. Starodworską i dalej wschodnią granicą wału na dz. nr 5/1 ok. 150 m do rozwidlenia przy dz. nr 30/1. Przy rozwidleniu przecina działkę nr 5/1 i skręca w stronę zachodnią biegnąc dalej północno-wschodnią stopą kolejnego wału (dz. nr 30/2) do ul. Świątnickiej, która znajduje się na granicy obrębów Księża Wielkie – Księża Małe. Do terenu ochrony pośredniej na terenach wodonośnych należy również droga dojazdowa do zakładu uzdatniania wody Mokry Dwór tj. ul. Starodworska (dz. nr 2 i 6).

Obręb Księża Małe

Granica terenu ochrony pośredniej na terenach wodonośnych w obrębie Księża Małe przecina prostopadle ul. Świątnicką a następnie przecina działkę nr 7/2 aż do granicy z działką 4/6. Kolejno biegnie zachodnią granicą działek 7/2 oraz 6/1 aż do rzeki Oławy. Przecina rzekę i biegnie dalej prawym brzegiem odnogi Oławy – Oławy Górnej do rzeki Oławy, która graniczy z obrębem Bierdzany.

Obręb Bierdzany

Granica terenu ochrony pośredniej na terenach wodonośnych w obrębie Bierdzany przecina prostopadle rzekę Oławę oraz działkę nr 2, następnie biegnie zachodnią stopą wału wzdłuż granicy między działkami 1/3 i 9 aż do ul. Międzyrzeckiej. Następnie przecina prostopadle ul. Międzyrzecką oraz sąsiadujący z nią wał na dz. nr 3, skręca w kierunku wschodnim i biegnie ok. 130 m wzdłuż północnej granicy dz. nr 3, następnie skręca w kierunku północno-zachodnim i biegnie granicą pomiędzy działkami 2 i 3/1 oraz 5/3 aż do ul. Na Grobli. Skręca kolejno w kierunku wschodnim i biegnie granicą pomiędzy działką 2 a lewym brzegiem rzeki Odry, równoległe do rzeki aż do granicy obrębu. Z terenu ochrony pośredniej w obrębie Bierdzany wyłączona zostanie droga (dz. nr 3) – ul. Opatowicka zlokalizowana pomiędzy działkami nr 2 oraz 1/5.

Obręb Opatowice

Granica przebiega wzdłuż zachodniej granicy działki nr 2w dochodząc do południowej granicy ul. Opatowickiej. Dalej granica biegnie południową, a następnie zachodnią granicą tej drogi przez obszar całego obrębu Opatowice.

Obręb Blizanowice - Trestno

Granica terenu ochrony pośredniej na terenach wodonośnych w obrębie Blizanowice – Trestno biegnie zachodnią stopą wału (dz. nr 43/1) aż do działki drogowej nr 121/2, skręca w kierunku południowym i następnie biegnie zachodnią granicą tej drogi aż do nowo projektowanej obwodnicy (dz. nr 121/3). Następnie przecina obwodnicę wzdłuż południowo-zachodniej granicy dz. nr 121/3 i dalej biegnie południowo-zachodnią granicą działki 121/4 aż do granicy obrębu Blizanowice – Trestno z obrębem Siechnice przecinając prostopadłe działkę 3/3 i przechodzi w granicę terenu ochrony pośredniej.

Obręb Mokry Dwór

Granica terenu ochrony pośredniej na terenach wodonośnych w obrębie Mokry Dwór biegnie zewnętrzną stopą wału okalającego osiedle, kolejno działki: 267, przecina drogę nr 235/2 i następnie działką nr 116 do działki 267 i zatacza zamknięty krąg.

2. Opis przebiegu granicy terenu ochrony pośredniej – obszar 1 – powiat wrocławski.***Obręb Siechnice (lewy brzeg Oławy)***

Granica terenu ochrony pośredniej łączy się z granicą terenu ochrony pośredniej na terenach wodonośnych na styku działek nr 404/6 oraz 687/11 i biegnie następnie granicą pomiędzy działkami 687/11 oraz 687/12, przecinając nowo projektowaną obwodnicę Wrocławia skręca w kierunku południowo-wschodnim i biegnie pomiędzy działkami 687/12 a 687/9, następnie wschodnią granicą drogi na dz. nr 687/13, północno-wschodnią granicą ul. Polnej na dz. nr 671, przecina prostopadłe działkę kolejową nr 615/3 i biegnie dalej wewnętrzną (północno-wschodnią) stopą wału na dz. 573 aż do granicy obrębu Groblice.

Obręb Groblice (lewy brzeg Oławy)

Granica terenu ochrony pośredniej w obrębie Groblice przecina prostopadłe drogę na dz. nr 305/2, następnie biegnie północną granicą działki drogowej nr 303, następnie przechodzi w północną granicę działki drogowej nr 309. Na wysokości drogi na dz. nr 314 granica odbija w kierunku południowym, przecina drogę nr 309 i biegnie północno-wschodnią granicą drogi na dz. nr 314 aż do granicy obrębu przecinając na końcu prostopadłe działkę nr 348.

Obręb Siechnice (prawy brzeg Oławy)

Granica terenu ochrony pośredniej łączy się z granicą terenu ochrony pośredniej na terenach wodonośnych na granicy obrębów Siechnice – Blizanowice, zaczyna się w północno-zachodnim narożniku działki drogowej nr 699 i biegnie południowo-zachodnią granicą tej drogi aż do działki nr 700, którą przecina prostopadłe i biegnie dalej jej południową granicą. Następnie przecina skośnie działkę nr 716/1 łącząc się z północną granicą działki drogowej nr 682 i biegnie nią przez kolejne 75 m. Następnie biegnie północną a następnie kawałek wschodnią granicą działki 718 (pomiędzy działkami 718 i 717) oraz następnie przez działkę nr 717 po północnej granicy odnogi rzeki Oławy aż do granicy z działką nr 712. Następnie przecina prostopadłe działkę 712 do granicy z obrębem Kotowice. W dalszej kolejności skręca w kierunku południowo-wschodnim. Na wysokości końca działki 712, granica skręca w kierunku południowym, przecina prostopadłe działkę kolejową nr 517/1, biegnie granicą pomiędzy działkami 725/6 a 518/2, 725/1 a 518/1, oraz 721/5 a 522/11, a następnie południową granicą działki 522/11, północną granicą działki nr 522/7, kawałkiem północnej granicy dz. nr 522/3, 522/2 oraz 522/1 do granicy obrębu Kotowice.

Obręb Kotowice

Granica terenu ochrony pośredniej w obrębie Kotowice biegnie po południowej granicy drogi wytyczonej na działce 562 (przy granicy z działką 560/1) następnie odbija w kierunku południowo-zachodnim granicą pomiędzy działkami 569 i 562, następnie granicą pomiędzy działkami 569 a 631, następnie granicą pomiędzy działkami 631 i 622, następnie granicą pomiędzy obrębami Kotowice – Groblice aż do miejsca na wysokości działki nr 352 w obrębie Groblice.

Obręb Groblice (prawy brzeg Oławy)

Granica terenu ochrony pośredniej w obrębie Groblice po prawej stronie rzeki Oławy przebiega zachodnią granicą działki nr 352 do granicy z działką nr 351/1, następnie kawałek północną granicą tej działki ok. 55 m, następnie przecina prostopadle tą działkę i biegnie dalej zachodnią granicą działki drogowej 351/2 aż do działki nr 311. Przecina prostopadle tą działkę i dalej biegnie południową jej granicą do miejsca, w którym dochodzi do działki nr 362/1. Tam przechodzi w południową granicę tej działki i biegnie nią do wysokości połączenia z działką nr 349/6, następnie skręca w kierunku południowym i południowo-wschodnią granicą działki nr 349/6 biegnie do połączenia z działką nr 349/3. Skręca w kierunku wschodnim i biegnie północną granicą działki 349/3, przecina prostopadle działkę nr 349/2 i biegnie następnie wschodnią granicą tej działki do granicy z działką 349/1. Skręca w kierunku zachodnim, przebiega północną granicą działki 349/1 i w przedłużeniu przecina działkę nr 265/25 i kończy się prostopadle do granicy powiatu wrocławskiego.