



DZIENNIK URZĘDOWY

WOJEWÓDZTWA MAZOWIECKIEGO

Warszawa, dnia 28 marca 2024 r.

Poz. 3617

UCHWAŁA NR L.276.2024 RADY GMINY GOSZCZYN

z dnia 29 lutego 2024 r.

w sprawie zaliczenia dróg wewnętrznych do kategorii dróg gminnych

Na podstawie art. 18 ust. 2 pkt 15 ustawy z dnia 8 marca 1990 r. o samorządzie gminnym (tj. Dz. U. z 2023 r. poz. 40 ze zm.) i art. 7 ust. 2 i 3 ustawy z dnia 21 marca 1985 r. o drogach publicznych (tj. Dz. U. z 2023 r. poz. 645), po zasięgnięciu opinii Zarządu Powiatu Grójeckiego – Rada Gminy Goszczyn uchwala, co następuje:

§ 1. Zalicza się do kategorii dróg gminnych drogi położone w miejscowościach: Józefów, Bądków, Długowola, Goszczyn, Sielec, Nowa Długowola.

§ 2. Szczegółowe położenie i przebieg dróg wymienionych w § 1 oznaczono na mapach stanowiących załączniki graficzne nr 2 - 9 do niniejszej uchwały.

§ 3. Opis położenia i przebieg dróg wymienionych w § 1 jest przedstawiony w załączniku nr 1 do niniejszej uchwały.

§ 4. Wykonanie uchwały powierza się Wójtowi Gminy Goszczyn.

§ 5. Uchwała wchodzi w życie po upływie 14 dni od dnia ogłoszenia w Dzienniku Urzędowym Województwa Mazowieckiego.

Przewodniczący Rady Gminy

Piotr Sijka

Załącznik Nr 1 do uchwały Nr L.276.2024

Rady Gminy Goszczyn

z dnia 29 lutego 2024 r.

Wykaz dróg zaliczonych do kategorii dróg gminnych.

- Józefów

·dz. nr ew. 116/2 o pow. 0,37ha o długości 1280 mb., o szerokości zmiennej, nawierzchnia gruntowa utwardzona. Przebieg drogi – od drogi powiatowej nr 1664W Józefów – Zbrosza Duża do drogi lokalnej przy drodze krajowej S7;

·dz. nr ew. 24 o pow. 0,24ha o długości 962 mb., o szerokości jezdni 4m, nawierzchnia gruntowa utwardzona. Przebieg drogi – od drogi powiatowej nr 1664W Józefów – Zbrosza Duża do drogi gminnej nr 160407W droga krajowa nr 7 – Podgórze – Józefów.

- Bądków

·dz. nr ew. 47 o pow. 0,61ha o długości 1015 mb., o szerokości zmiennej, nawierzchnia gruntowa utwardzona. Przebieg drogi – od drogi gminnej nr 160423W droga przez wieś Bądków do drogi gminnej nr 160420W Olszew-Jakubów-droga powiatowa nr 1615W.

·dz. nr ew. 316 o pow. 0,14ha o długości 475mb., o szerokości jezdni 3m, nawierzchnia gruntowa utwardzona. Przebieg drogi – od drogi gminnej nr 160424W Bądków – droga powiatowa nr 1638W.

·dz. nr ew. 137 o pow. 0,03ha o długości 163mb., o szerokości jezdni zmiennej, nawierzchnia bitumiczna i dz. nr ew. 108 o pow. 0,17ha o długości 577mb., o szerokości 3m, nawierzchnia częściowo bitumiczna i częściowo gruntowa utwardzona. Przebieg drogi – od drogi powiatowej nr 1641W Stara Wieś – Goszczyn do drogi gminnej nr 160424W Bądków – droga powiatowa nr 1638W.

·dz. nr ew. 24 o pow. 0,50ha o długości 827mb., o szerokości jezdni 6,5m, nawierzchnia gruntowa utwardzona. Przebieg drogi – od drogi gminnej nr 160420W Olszew-Jakubów-droga powiatowa nr 1615W do drogi powiatowej nr 1615W Kozietuły – Goszczyn.

- Długowola

·dz. nr ew. 329 o pow. 0,73ha o długości 1832mb., o szerokości jezdni zmiennej, nawierzchnia częściowo bitumiczna i częściowo gruntowa utwardzona. Przebieg drogi – od drogi powiatowej nr 1646W Goszczyn-Długowola do drogi gminnej nr 160404W Długowola-Nowa Długowola-granica gminy Goszczyn-(Broniszew).

·dz. nr ew. 328 o pow. 0,33ha o długości 828mb., o szerokości jezdni zmiennej, nawierzchnia gruntowa utwardzona. Przebieg drogi – od dz. nr ew. 329 (droga) do drogi gminnej nr 160404W Długowola-Nowa Długowola-granica gminy Goszczyn-(Broniszew).

·dz. nr ew. 313 o pow. 0,31ha o długości 628mb., o szerokości jezdni zmiennej, nawierzchnia gruntowa utwardzona. Przebieg drogi – od drogi powiatowej nr 1646W Goszczyn-Długowola do drogi gminnej nr 160404W Długowola-Nowa Długowola-granica gminy Goszczyn-(Broniszew).

·dz. nr ew. 71 o pow. 0,24ha o długości 588mb., o szerokości jezdni zmiennej, nawierzchnia gruntowa utwardzona. Przebieg drogi – od drogi gminnej nr 160401 Romanów-Długowola do drogi gminnej nr 160402W Długowola-granica gminy Goszczyn-(Władysławów).

·dz. nr ew. 80 o pow. 0,23ha o długości 580mb., o szerokości jezdni zmiennej, nawierzchnia gruntowa utwardzona. Przebieg drogi – od drogi gminnej nr 160401 Romanów-Długowola do drogi gminnej nr 160402W Długowola-granica gminy Goszczyn-(Władysławów).

·dz. nr ew. 245 o pow. 0,31ha o długości 696mb., o szerokości jezdni zmiennej, nawierzchnia gruntowa utwardzona. Przebieg drogi – od drogi powiatowej nr 1646W Goszczyn-Długowola do dz. nr ew. 218/2 w msc. Długowola.

- Goszczyn

·dz. nr ew. 1085 o pow. 0,04ha o długości 91mb., o szerokości jezdni 5,5m. Przebieg drogi – ul. Koziętulska (koło kapliczki) od drogi powiatowej nr 1615W Koziętuły-Goszczyn.

·dz. nr ew. 1092 o pow. 0,20ha o długości 648mb., o szerokości jezdni 3m, nawierzchnia gruntowa. Przebieg drogi – od drogi ul. Armii Krajowej do drogi gminnej nr 160405W Goszczyn-Kolonia Broniszew-granica gminy Goszczyn – (droga krajowa nr 7).

·dz. nr ew. 1108 o pow. 0,11ha o długości 357mb., o szerokości jezdni 3m, nawierzchnia gruntowa utwardzona. Przebieg drogi – ul. Dylewska od drogi gminnej nr 160413W Modrzewina-Sielec-Biniędy-Goszczyn.

·dz. nr ew. 1106 o pow. 1,42ha o długości 1564mb., o szerokości jezdni 9m. Przebieg drogi – od drogi gminnej nr 160414W Sielec – Goszczyn do granicy gminy.

·dz. nr ew. 1079 o pow. 0,81ha o długości 928mb., o szerokości jezdni 8m, nawierzchnia gruntowa utwardzona. Przebieg drogi – ul. Dylewska od drogi powiatowej nr 1615W Koziętuły-Goszczyn do drogi gminnej nr 160414W Sielec – Goszczyn.

·dz. nr ew. 1089 o pow. 0,43ha o długości 589mb., o szerokości jezdni zmiennej, nawierzchnia częściowo bitumiczna i częściowo gruntowa utwardzona. Przebieg drogi – ul. Armii Krajowej od drogi powiatowej nr 1616w Goszczyn-Daltrozów do drogi powiatowej nr 1646W Goszczyn-Długowola.

·dz. nr ew. 1091 o pow. 0,0484ha o długości 88mb., o szerokości zmiennej, nawierzchnia gruntowa utwardzona. Przebieg drogi – od drogi powiatowej nr 1638W Kępina – Goszczyn – Przybyszew do drogi ul. Armii Krajowej.

- Sielec

·dz. nr ew. 26 o pow. 0,08ha o długości 120mb., o szerokości jezdni 5,5m, nawierzchnia bitumiczna. Przebieg drogi – od drogi powiatowej nr 1639W Rykały-Górki-Izabelin do granicy gminy (Gracjanów).

·dz. nr ew. 298/1 o pow. 0,26ha o długości 875mb., o szerokości jezdni zmiennej, nawierzchnia częściowo bitumiczna i częściowo gruntowa utwardzona. Przebieg drogi – od drogi gminnej 160414W Sielec-Goszczyn do granicy gminy (Dylew).

·dz. nr ew. 24 o pow. 0,17ha o długości 564mb., o szerokości jezdni 3,5m, nawierzchnia częściowo bitumiczna i częściowo gruntowa utwardzona. Przebieg drogi – od drogi gminnej 160415W Sielec-Tąkiele-droga powiatowa nr 1615W do pałacu (Tąkiele).

- Nowa Długowola

·dz. nr ew. 46/2 o pow. 0,40ha o długości 1009mb., o szerokości jezdni 4m, nawierzchnia częściowo bitumiczna i częściowo gruntowa utwardzona. Przebieg drogi - od drogi lokalnej przy drodze krajowej nr 7 do dz. nr ew.36 (droga).

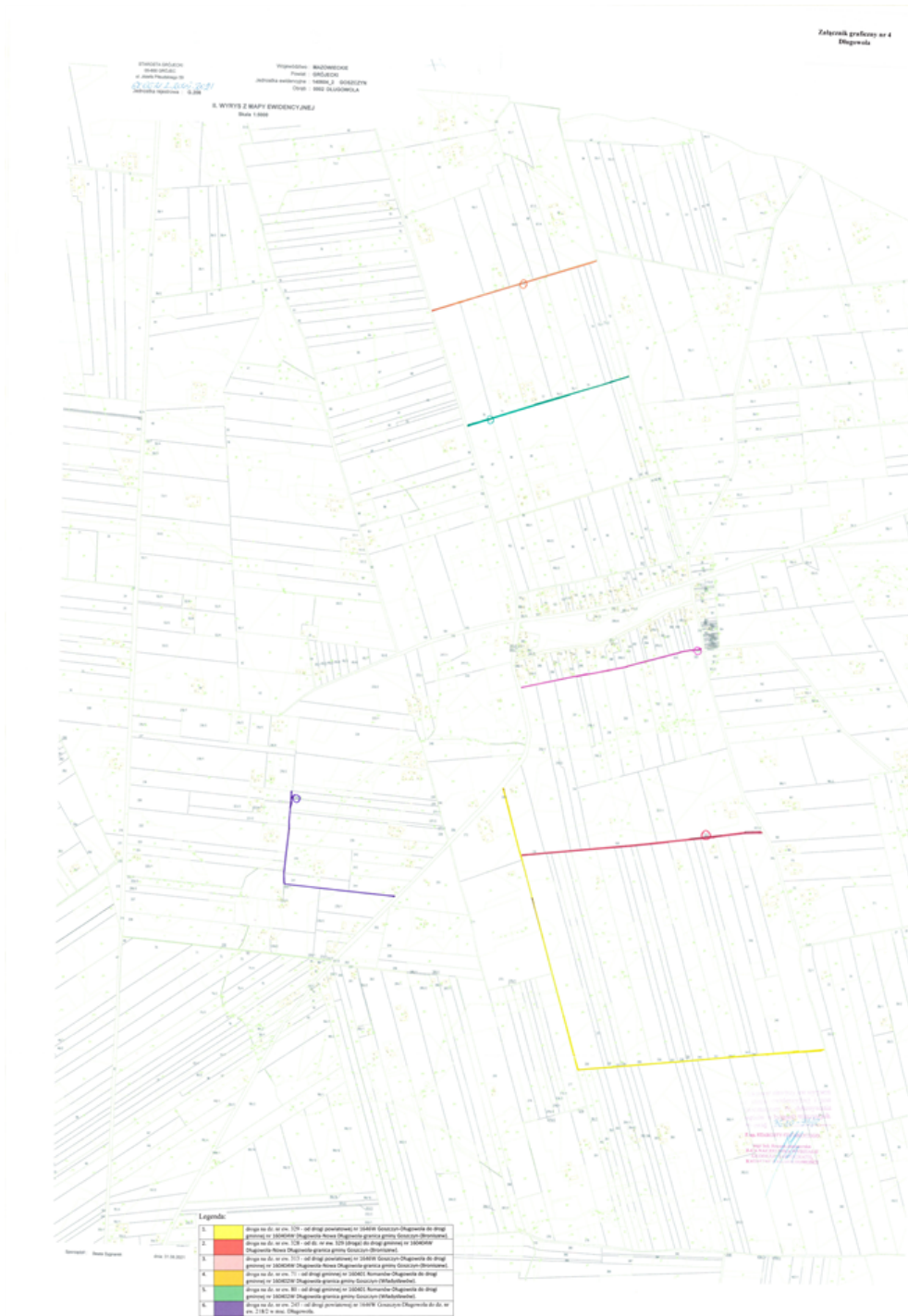
Załącznik Nr 2 do uchwały Nr L.276.2024
Rady Gminy Goszczyn
z dnia 29 lutego 2024 r.



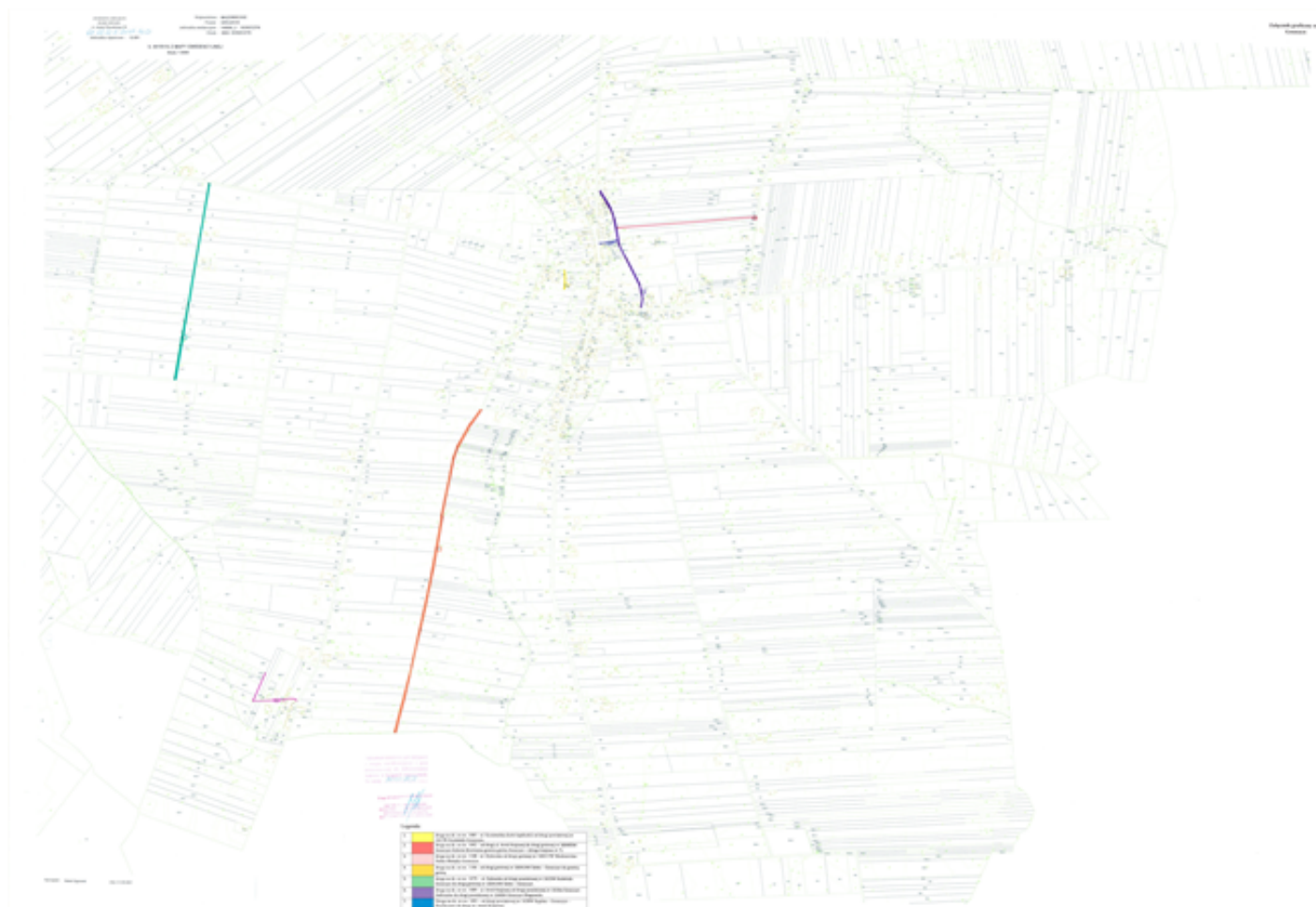
Załącznik Nr 3 do uchwały Nr L.276.2024
Rady Gminy Goszczyn
z dnia 29 lutego 2024 r.



Załącznik Nr 4 do uchwały Nr L.276.2024
 Rady Gminy Goszczyn
 z dnia 29 lutego 2024 r.



Załącznik Nr 5 do uchwały Nr L.276.2024
Rady Gminy Goszczyn
z dnia 29 lutego 2024 r.



Załącznik Nr 6 do uchwały Nr L.276.2024
 Rady Gminy Goszczyn
 z dnia 29 lutego 2024 r.

STAROSTA GRÓJECKI
 ul. Piłsudskiego 59
 05-600 GRÓJEC
(nazwa organu wydającego dokument)
 Nr kancelaryjny: GK.6621.2145.2021
 Jednostka rejestrowa: G.4

Załącznik graficzny nr 6
 Sielec PGR

Województwo: MAZOWIECKIE
 Powiat: GRÓJECKI
 Jednostka ewidencyjna: 140604_2_GOSZCZYN
 Obręb ewidencyjny: 10_PGR_SIELEC

WRYYS Z MAPY EWIDENCYJNEJ

Skala 1:5000



Legenda:

- 1. droga na dz. nr ew. 26 - od drogi powiatowej nr 1639W Rykaly-Górki-Izabelin do granicy gminy (Gracjanów).

Dokument niniejszy jest wryysem z mapy ewidencyjnej i jest przeznaczony
 o dokonania wpisów w księgach wieczystych
 Nr ewid. 3610-95/12

Sporządził Beata Sygnarek

Z up. STAROSTY GRÓJECKIEGO
mgr inż. Beata Sygnarek
 30.08.2024r. G. NAW. Z. S. K. WYDZIAŁ
(imię i nazwisko osoby dokonującej wpisu)

Załącznik Nr 7 do uchwały Nr L.276.2024
Rady Gminy Goszczyn
z dnia 29 lutego 2024 r.



Załącznik Nr 8 do uchwały Nr L.276.2024
Rady Gminy Goszczyn
z dnia 29 lutego 2024 r.

STAROSTA GRÓJECKI
ul. Piłsudskiego 59
05-600 GRÓJEC
(nazwa organu wydającego dokument)
Nr kancelaryjny: GK.6621.2.115.2021
Jednostka rejestrowa: G.31

Załącznik graficzny nr 8
Tąkiele


Województwo: MAZOWIECKIE
Powiat: GRÓJECKI
Jednostka ewidencyjna: 140604_2 GOSZCZYN
Obręb ewidencyjny: 13 TĄKIELE

WYRYS Z MAPY EWIDENCYJNEJ

Skala 1:5000




Legenda:

- | | | |
|----|---|---|
| 1. |  | droga na dz. nr ew. 24 - od drogi gminnej 160415WSielec-Tąkiele-droga powiatowa nr 1615W do pałacu (Tąkiele). |
|----|---|---|

Dokument niniejszy jest wyrysem z mapy ewidencyjnej i jest przeznaczony do dokonania wpisów w księgach wieczystych
Nr ewid. 36.10-54/12

Sporządził: Beata Sygnarek

Z. W. STAROSTY GRÓJECKIEGO
mgr inż. Beata Sygnarek
ZAC. NA CZELNI WYDZIAŁU
30.08.2021 r. 
(imię i nazwisko i funkcja organu)