



DZIENNIK URZĘDOWY

WOJEWÓDZTWA MAZOWIECKIEGO

Warszawa, dnia 26 marca 2024 r.

Poz. 3560

UCHWAŁA NR XLVI/488/24 RADY MIEJSKIEJ W MYSZYŃCU

z dnia 12 marca 2024 r.

w sprawie wyznaczenia obszaru zdegradowanego i obszaru rewitalizacji

Na podstawie art. 8 ust. 1 ustawy z dnia 9 października 2015 r. o rewitalizacji (t.j. Dz. U. z 2021 r., poz. 485 z późn. zm.) uchwała się, co następuje:

§ 1. Wyznacza się obszar zdegradowany i obszar rewitalizacji Gminy Myszyniec.

§ 2. Obszar rewitalizacji obejmuje całość obszaru zdegradowanego.

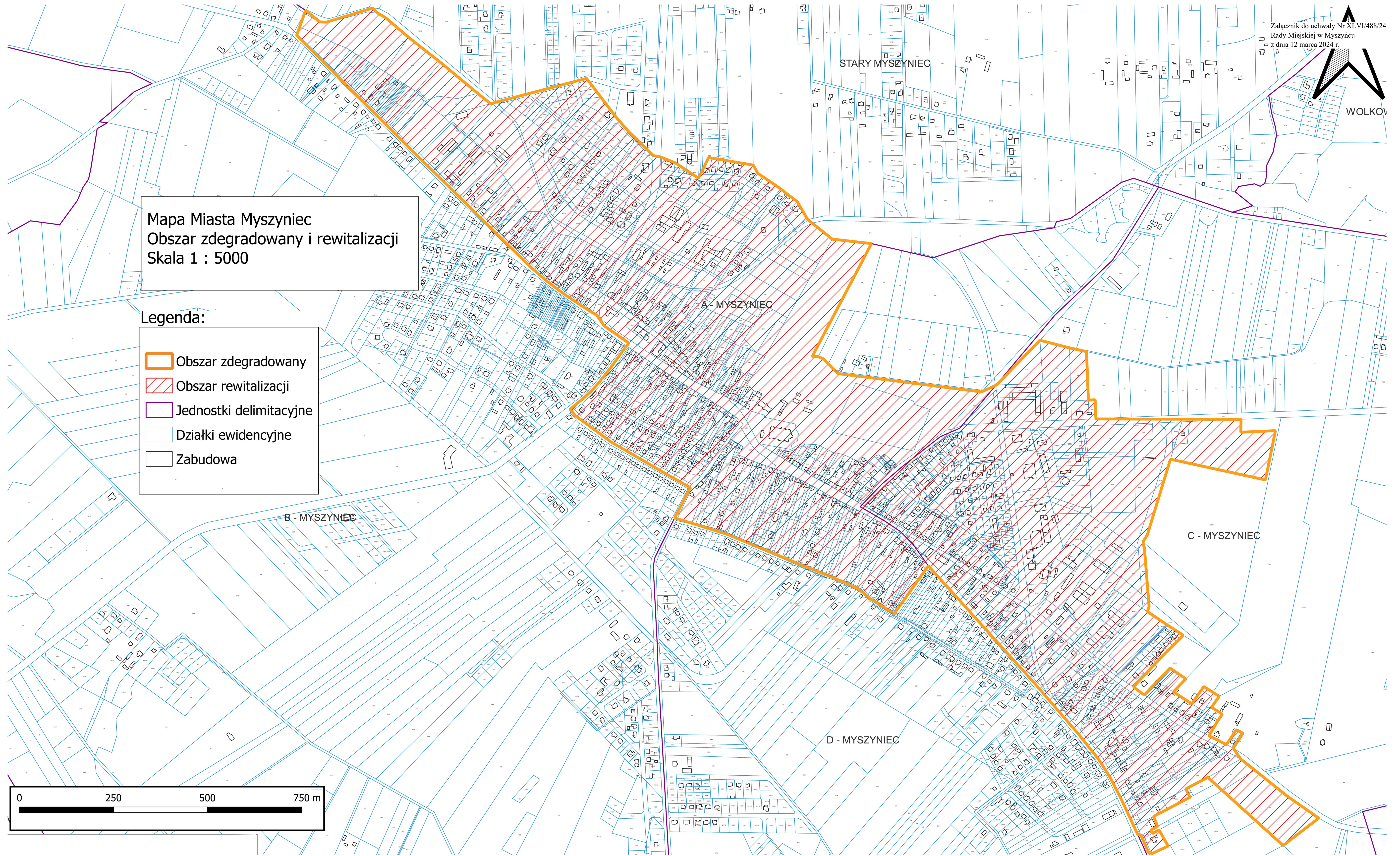
§ 3. Granice obszaru zdegradowanego i obszaru rewitalizacji określa załącznik graficzny, stanowiący integralną część uchwały.

§ 4. Traci moc uchwała nr XLV/479/24 z dnia 31 stycznia 2024 r. w sprawie wyznaczenia obszaru zdegradowanego i obszaru rewitalizacji (Dz. Urz. Województwa Mazowieckiego z dnia 14.02.2024 r. poz. 2071).

§ 5. Uchwała wchodzi w życie po upływie 14 dni od dnia ogłoszenia w Dzienniku Urzędowym Województwa Mazowieckiego.

Przewodniczący Rady Miejskiej


Sławomir Archacki



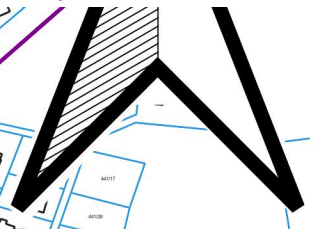
Mapa Miasta Myszyniec
Obszar zdegradowany i rewitalizacji
Skala 1 : 5000

Legenda:

- Obszar zdegradowany
- Obszar rewitalizacji
- Jednostki delimitacyjne
- Działki ewidencyjne
- Zabudowa



Załącznik do uchwały Nr XLVI/488/24
Rady Miejskiej w Myszyniu
z dnia 12 marca 2024 r.



WOLKÓW