



DZIENNIK URZĘDOWY

WOJEWÓDZTWA MAZOWIECKIEGO

Warszawa, dnia 25 marca 2024 r.

Poz. 3500

UCHWAŁA NR LXXVIII.1053.2024 RADY GMINY NADARZYN

z dnia 31 stycznia 2024 r.

w sprawie uchwalenia miejscowego planu zagospodarowania przestrzennego dla Obszarów Nr I-IV położonych we wsi Szamoty w Gminie Nadarzyn

Na podstawie art. 18 ust. 2 pkt 5 ustawy z dnia 8 marca 1990 r. o samorządzie gminnym (t.j. Dz. U. z 2023 r. poz. 40, 572, 1463, 1688) oraz art. 20 ust. 1 ustawy z dnia 27 marca 2003 r. o planowaniu i zagospodarowaniu przestrzennym (t.j. Dz. U. z 2023 r. poz. 977 z późn. zm.¹⁾), w związku z Uchwałą Nr LXVIII.894.2023 Rady Gminy Nadarzyn z dnia 27 marca 2023 r. w sprawie przystąpienia do sporządzenia miejscowego planu zagospodarowania przestrzennego dla Obszarów Nr I-IV położonych we wsi Szamoty w Gminie Nadarzyn oraz stwierdzając, że niniejszy plan nie narusza ustaleń Studium uwarunkowań i kierunków zagospodarowania przestrzennego Gminy Nadarzyn, przyjętego Uchwałą Nr XLII/420/14 Rady Gminy Nadarzyn z dnia 26 marca 2014 r., zmienionego Uchwałą Nr XXI.262.2016 Rady Gminy Nadarzyn z dnia 31 sierpnia 2016 r. i Uchwałą Nr LXVII.874.2023 Rady Gminy Nadarzyn z dnia 1 marca 2023 r. uchwała się, co następuje:

Rozdział 1. Przepisy ogólne

§ 1. 1. Uchwała się miejscowy plan zagospodarowania przestrzennego dla Obszarów Nr I-IV położonych we wsi Szamoty w Gminie Nadarzyn, zwany dalej planem.

2. Plan obejmuje cztery obszary, których granice zostały wyznaczone na załącznikach nr 1-4 do uchwały:

- 1) obszar Nr I – obejmuje część działki nr ew. 25 obręb Szamoty;
- 2) obszar Nr II – obejmuje część działki nr ew. 33 obręb Szamoty;
- 3) obszar Nr III – obejmuje część działki nr ew. 66 obręb Szamoty
- 4) obszar Nr IV – obejmuje część działki nr ew. 4 obręb Szamoty.

3. Integralnymi częściami niniejszej uchwały są:

- 1) rysunki planu w skali 1:1 000, stanowiące:
 - a) załącznik nr 1 – dla obszaru Nr I,
 - b) załącznik nr 2 – dla obszaru Nr II;
 - c) załącznik nr 3 – dla obszaru Nr III
 - d) załącznik nr 4 – dla obszaru Nr IV.
- 2) rozstrzygnięcie o sposobie realizacji zapisanych w planie inwestycji z zakresu infrastruktury technicznej należących do zadań własnych gminy, stanowiące załącznik nr 5;

¹⁾ Zmiany tekstu jednolitego ogłoszone w Dz.U. z 2023r. poz. 1506, 1597, 1688, 1890, 2029, 2739

- 3) rozstrzygnięcie o sposobie rozpatrzenia uwag wniesionych do projektu planu, stanowiące załącznik nr 6;
- 4) dane przestrzenne obejmujące: lokalizację przestrzenną obszaru objętego aktem w postaci wektorowej w obowiązującym państwowym systemie odniesień przestrzennych, atrybuty zawierające informacje o akcie oraz część graficzną aktu w postaci cyfrowej reprezentacji z nadaną georeferencją w obowiązującym państwowym systemie odniesień przestrzennych, stanowiące załącznik nr 7.

§ 2. 1. W planie ustala się:

- 1) przeznaczenie terenów oraz linie rozgraniczające tereny o różnym przeznaczeniu lub różnych zasadach zagospodarowania;
- 2) zasady ochrony i kształtowania ładu przestrzennego;
- 3) zasady ochrony środowiska, przyrody i krajobrazu;
- 4) zasady kształtowania krajobrazu;
- 5) zasady kształtowania zabudowy oraz wskaźniki zagospodarowania terenu, maksymalną i minimalną intensywność zabudowy, jako wskaźnik powierzchni całkowitej zabudowy w odniesieniu do powierzchni działki budowlanej, minimalny udział procentowy powierzchni biologicznie czynnej w odniesieniu do powierzchni działki budowlanej, maksymalną wysokość zabudowy, minimalną liczbę miejsc do parkowania, w tym miejsca przeznaczone na parkowanie pojazdów zaopatrzonych w kartę parkingową i sposób ich realizacji oraz linie zabudowy i gabaryty obiektów;
- 6) granice i sposób zagospodarowania terenów lub obiektów podlegających ochronie na podstawie odrębnych przepisów, a także obszarów szczególnego zagrożenia powodzią;
- 7) szczegółowe zasady i warunki scalania i podziału nieruchomości objętych planem;
- 8) szczególne warunki zagospodarowania terenów oraz ograniczenia w ich użytkowaniu, w tym zakaz zabudowy;
- 9) zasady modernizacji, rozbudowy i budowy systemów komunikacji i infrastruktury technicznej;
- 10) sposób i termin tymczasowego zagospodarowania, urządzania i użytkowania terenów;
- 11) stawki procentowe, na podstawie których ustala się opłatę z tytułu wzrostu wartości nieruchomości w wyniku uchwalenia planu;
- 12) granice terenów rozmieszczenia inwestycji celu publicznego;
- 13) kolorystykę obiektów budowlanych oraz pokrycie dachów;
- 14) minimalną powierzchnię nowo wydzielonych działek budowlanych.

2. W planie nie ustala się:

- 1) zasad ochrony dziedzictwa kulturowego i zabytków, w tym krajobrazów kulturowych oraz dóbr kultury współczesnej;
- 2) wymagań wynikających z potrzeb kształtowania przestrzeni publicznych;
- 3) granic i sposobów zagospodarowania terenów górniczych, obszarów osuwania się mas ziemnych, krajobrazów priorytetowych określonych w audycie krajobrazowym oraz w planach zagospodarowania przestrzennego województwa.

§ 3. Ilekroć w uchwale jest mowa o:

- 1) **linii rozgraniczającej** – należy przez to rozumieć oznaczoną na rysunku planu linię ciągłą, dzielącą obszar objęty planem na tereny o różnym przeznaczeniu lub różnych zasadach zagospodarowania;
- 2) **nieprzekraczalnej linii zabudowy** – należy przez to rozumieć wyznaczoną na rysunku planu i określoną ustaleniami tekstu planu linię wyznaczającą najmniejszą dopuszczalną odległość zewnętrznej ściany budynku od linii rozgraniczającej terenu; linia ta nie dotyczy: balkonów, wykuszy, gzymsów, okapów, zadaszeń nad wejściami do budynków wysuniętych poza obrys nie więcej niż 2 m, schodów prowadzących do budynków, pochylni i podjazdów dla niepełnosprawnych, o ile nie wykraczają poza granicę obszaru objętego planem;

- 3) **terenie** – należy przez to rozumieć wydzielony na rysunku planu linią rozgraniczającą fragment obszaru planu, dla którego ustalono przeznaczenie oraz zasady zabudowy i zagospodarowania, oznaczony symbolem cyfrowo-literowym, symbol literowy określa przeznaczenie terenu, a cyfra kolejny numer terenu;
- 4) **przeznaczeniu terenu** – należy przez to rozumieć przeznaczenie terenu pod funkcje (klasy), których udział w zagospodarowaniu lub zabudowie jest jedyny lub przeważający na działce budowlanej; w przypadku ustalenia przeznaczenia terenu pod więcej niż jedną funkcję (klasę) dopuszcza się możliwość realizacji tych funkcji (klas) łącznie lub zamiennie;
- 5) **udziale powierzchni biologicznie czynnej** – należy przez to rozumieć wyrażony procentowo udział terenu biologicznie czynnego w rozumieniu przepisów odrębnych w odniesieniu do powierzchni działki budowlanej;
- 6) **usługach** – należy przez to rozumieć działalność służącą zaspokajaniu potrzeb ludności, nie związaną z wytwarzaniem dóbr materialnych metodami przemysłowymi, prowadzoną w obiektach wolnostojących lub lokalach użytkowych usytuowanych w budynkach o innej funkcji;
- 7) **wiacie** – należy przez to rozumieć obiekt budowlany, niebędący budynkiem, składający się z konstrukcji wspartej na słupach, dachu i przegród budowlanych; co najmniej jedna strona (bok) wiaty nie może być wydzielona z przestrzeni przegrodami budowlanymi, przy czym drzwi lub wrota wiaty uznaje się za przegrodę budowlaną.

§ 4. Dla poszczególnych terenów obowiązują łącznie ustalenia zawarte w Rozdziale 1, Rozdziale 2 i Rozdziale 4 uchwały oraz odpowiednie ustalenia szczegółowe zawarte w Rozdziale 3 uchwały.

§ 5. 1. Następujące oznaczenia graficzne na rysunku planu są obowiązującymi ustaleniami planu:

- 1) granica obszaru objętego planem;
- 2) linie rozgraniczające tereny o różnym przeznaczeniu lub różnych zasadach zagospodarowania;
- 3) nieprzekraczalne linie zabudowy;
- 4) wymiarowanie odległości podane w metrach;
- 5) strefa zieleni;
- 6) przeznaczenie terenów – oznaczenie cyfrowo-literowe identyfikujące tereny wyznaczone liniami rozgraniczającymi.

2. Pozostałe, niewymienione w ust. 1, oznaczenia graficzne na rysunku planu są oznaczeniami informacyjnymi lub wskazują granice obszarów ustanowionych odrębnymi aktami prawnymi.

Rozdział 2.

Ustalenia ogólne dla całego obszaru

§ 6. Ustala się następujące **przeznaczenie terenów**:

- 1) teren zabudowy mieszkaniowej jednorodzinnej, oznaczony na rysunku planu symbolem **MN**;
- 2) teren zabudowy mieszkaniowej jednorodzinnej lub usług, oznaczony na rysunku planu symbolem **MN-U**;
- 3) teren drogi zbiorczej, oznaczony na rysunku planu symbolem **KDZ**;
- 4) teren drogi dojazdowej, oznaczony na rysunku planu symbolem **KDD**;
- 5) teren wód powierzchniowych śródlądowych, oznaczony na rysunku planu symbolem **WS**;
- 6) teren zieleni naturalnej, oznaczony na rysunku planu symbolem **ZN**.

§ 7. **Zasady ochrony, kształtowania ład przestrzennego i krajobrazu:**

- 1) ustala się zasady lokalizacji budynków poprzez wyznaczenie na rysunku planu nieprzekraczalnych linii zabudowy w odległości:
 - a) 10 m od linii rozgraniczających tereny dróg zbiorczych, oznaczonych na rysunku planu symbolami 1KDZ (ul. Nadarzyńska) i 2KDZ (ul. Wschodnia),

- b) 10 m od linii rozgraniczającej od strony drogi zbiorczej, położonej poza granicą obszaru objętego planem, oznaczonej na rysunku planu symbolem informacyjnym [KDZ – ul. Nadarzyńska],
 - c) 6 m od linii rozgraniczającej terenu drogi dojazdowej, oznaczonego na rysunku planu symbolem 1KDD (ul. Sportowa),
 - d) 10 m od linii rozgraniczających tereny wód powierzchniowych śródlądowych, oznaczonych na rysunku planu symbolami 1WS, 2WS i 3WS;
- 2) dla nieprzekraczalnych linii zabudowy, nie wymienionych w pkt 1, ustala się odległość od linii rozgraniczających zgodnie z rysunkiem planu;
 - 3) ustala się maksymalną wysokość zabudowy zgodnie z ustaleniami szczegółowymi dla poszczególnych terenów;
 - 4) ustala się minimalną powierzchnię nowo wydzielonej działki budowlanej zgodnie z ustaleniami szczegółowymi dla poszczególnych terenów;
 - 5) przepis pkt 4 nie stosuje się w przypadku:
 - a) wydzielenia działki budowlanej, na której będzie zlokalizowana wyłącznie sieć, obiekt lub urządzenie infrastruktury technicznej,
 - b) wydzielenia drogi;
 - 6) w zakresie kolorystyki obiektów budowlanych oraz pokrycia dachów ustala się:
 - a) utrzymanie jednakowej lub podobnej kolorystyki pokryć dachowych dla wszystkich obiektów na działce budowlanej z zastosowaniem na dachach spadzistych pokryć w tonacji czerwieni, brązu, szarości lub grafitu,
 - b) ustalenie, o którym mowa w lit. a nie dotyczy dachów z nawierzchnią ziemną urządzonej w sposób zapewniający naturalną vegetację,
 - c) kolorystykę elewacji zewnętrznych o niskim nasyceniu barw z wyjątkiem akcentów architektonicznych albo naturalną kolorystykę wynikającą ze stosowania na elewacji materiałów takich jak: drewno, cegła, kamień, szkło.

§ 8. Zasady ochrony środowiska, przyrody i krajobrazu:

- 1) część obszaru objętego planem Nr II i III znajduje się w granicach strefy „zwykłej” Warszawskiego Obszaru Chronionego Krajobrazu, którego granice wskazano oznaczeniem informacyjnym na rysunku planu;
- 2) w granicach obszaru, o którym mowa w pkt 1 obowiązują nakazy, zakazy i dopuszczenia określone w przepisach odrębnych dotyczących Warszawskiego Obszaru Chronionego Krajobrazu;
- 3) zakazuje się lokalizacji przedsięwzięć mogących zawsze znacząco oddziaływać na środowisko, w rozumieniu przepisów odrębnych;
- 4) uciążliwość prowadzonej działalności, rozumiana jako emisja substancji lub energii o wartościach przekraczających wartości dopuszczalne określone w przepisach odrębnych z zakresu ochrony środowiska, musi zamykać się w granicach działki budowlanej;
- 5) zakazuje się lokalizacji zakładów o zwiększonym lub dużym ryzyku wystąpienia poważnej awarii przemysłowej;
- 6) w granicach obszaru objętego planem Nr I, II i IV znajdują się tereny wód śródlądowych powierzchniowych – rowy, oznaczone na rysunku planu symbolem WS, dla których obowiązują ustalenia szczegółowe dla terenów;
- 7) w granicach obszaru objętego planem występują urządzenia melioracji wodnych – rowy, nie wyznaczone na rysunku planu, dla których dopuszcza się:
 - a) przebudowę, zmianę przebiegu lub likwidację zgodnie z przepisami odrębnymi z zakresu prawa wodnego,

- b) przebudowę polegającą na wykonaniu przepustu lub innego przekroju zamkniętego zgodnie z przepisami odrębnymi zakresu prawa wodnego,
 - c) realizację przejść i przejazdów;
- 8) w granicach obszaru objętego planem występują urządzenia melioracji wodnych – drenowania, dla których dopuszcza się przebudowę, zmianę przebiegu lub likwidację zgodnie z przepisami odrębnymi z zakresu prawa wodnego;
- 9) ustala się klasyfikację terenów pod względem dopuszczalnego poziomu hałasu w środowisku w rozumieniu przepisów odrębnych:
- a) terenu oznaczonego na rysunku planu symbolem MN jako terenów zabudowy mieszkaniowej jednorodzinnej,
 - b) terenu oznaczonego na rysunku planu symbolem MN-U jako terenów mieszkaniowo-usługowych.

§ 9. Szczegółowe zasady i warunki scalania i podziału nieruchomości objętych planem miejscowym:

- 1) nie wskazuje się granic obszarów wymagających przeprowadzenia scaleń i podziału nieruchomości;
- 2) w zakresie parametrów działek uzyskanych w wyniku scalenia i podziału nieruchomości zgodnie z przepisami odrębnymi z zakresu gospodarki nieruchomościami ustala się:
 - a) minimalne powierzchnie działek jak dla nowo wydzielonych działek budowlanych, które zostały określone w Rozdziale 3 – Ustalenia szczegółowe dla terenów,
 - b) szerokość frontu działki nie mniejszą niż:
 - 18 m – dla jednego budynku jednorodzinnego w zabudowie wolno stojącej,
 - 12 m – dla jednego budynku mieszkalnego jednorodzinnego w zabudowie bliźniaczej,
 - 9 m dla jednego budynku mieszkalnego jednorodzinnego w zabudowie szeregowej,
 - 20 m – dla zabudowy usługowej lub zabudowy mieszkaniowej jednorodzinnej i usługowej realizowanej na jednej działce budowlanej,
 - c) kąt położenia granic działki w stosunku do pasa drogowego 60° - 120° ;
- 3) dopuszcza się uzyskiwanie, w wyniku scalania i podziału nieruchomości działek o parametrach mniejszych niż ustalone w pkt 2 wyłącznie pod obiekty lub urządzenia infrastruktury technicznej oraz drogi.

§ 10. Zasady modernizacji, rozbudowy i budowy systemów komunikacji:

- 1) zewnętrzne powiązania komunikacyjne obszaru objętego ustaleniami planu zapewniają:
 - a) na obszarze Nr I i II droga zbiorcza (ul. Nadarzyńska), oznaczona na rysunku planu symbolem 1KDZ oraz symbolem informacyjnym [KUZ],
 - b) na obszarze Nr III droga zbiorcza (ul. Wschodnia), oznaczona na rysunku planu symbolem 2KDZ oraz symbolem informacyjnym [KUZ],
 - c) na obszarze Nr IV – droga dojazdowa (ul Sportowa), oznaczona na rysunku planu symbolem 1KDD oraz symbolem informacyjnym [KUD];
- 2) obsługę w zakresie komunikacji dla terenów zapewniają drogi wymienione w pkt 1;
- 3) dopuszcza się realizację w granicach obszaru objętego planem dróg wewnętrznych, nie wyznaczonych na rysunku planu, zapewniających uzupełniającą obsługę w zakresie komunikacji dla nowo wydzielonych działek budowlanych o szerokości nie mniejszej niż 8 m;
- 4) na skrzyżowaniach dróg wewnętrznych, o których mowa w pkt 3, z drogami wewnętrznymi lub drogami publicznymi ustala się realizację narożnych ściąg o wymiarach nie mniejszych niż 5 m x 5 m;
- 5) w przypadku wydzielenia nieprzelotowej drogi wewnętrznej, o której mowa w pkt 3, o długości większej niż 60 m na końcu drogi należy wydzielić plac do zawracania samochodów o wymiarach nie mniejszych niż 12,5 m x 12,5 m;

- 6) stanowiska postojowe należy realizować na terenie działki budowlanej, na której realizowana jest inwestycja, w liczbie wynikającej z następujących wskaźników:
- a) dla zabudowy mieszkaniowej jednorodzinnej – nie mniej niż 2 stanowiska postojowe na 1 lokal mieszkalny i na każdy lokal usługowy,
 - b) dla usług handlu – nie mniej niż 3 stanowiska postojowe na każde rozpoczęte 100 m² powierzchni użytkowej,
 - c) dla usług biurowo-administracyjnych – nie mniej niż 25 stanowisk postojowych na 1 000 m² powierzchni użytkowej,
 - d) dla usług zdrowia – nie mniej niż 2 stanowiska postojowe na 100 m² powierzchni użytkowej i nie mniej niż 2 stanowiska postojowe na 1 gabinet,
 - e) dla usług oświaty – nie mniej niż 5 stanowisk postojowych na 10 zatrudnionych,
 - f) dla usług gastronomicznych – nie mniej niż 35 stanowisk postojowych na 100 miejsc konsumpcyjnych,
 - g) dla usług nie wymienionych w pkt b-f nie mniej niż 2 stanowiska postojowe na każde 100 m² powierzchni użytkowej;
- 7) nakazuje się uwzględnienie w zagospodarowaniu terenów stanowisk postojowych przeznaczonych na parkowanie pojazdów zaopatrzonych w kartę parkingową w ilości zgodnej z obowiązującymi w tym zakresie przepisami odrębnymi z zakresu dróg publicznych.

§ 11. Zasady modernizacji, rozbudowy i budowy infrastruktury technicznej:

- 1) powiązania sieci infrastruktury technicznej z układem zewnętrznym zapewniają istniejące sieci infrastruktury technicznej;
- 2) dopuszcza się budowę, modernizację, przebudowę oraz rozbudowę sieci, obiektów i urządzeń infrastruktury technicznej na całym obszarze objętym planem;
- 3) w zakresie **zaopatrzenia w wodę** ustala się:
 - a) zaopatrzenie w wodę z gminnej sieci wodociągowej,
 - b) na obszarach Nr III i IV dopuszcza się, do czasu realizacji sieci wodociągowej, tymczasowe zaopatrzenie w wodę z indywidualnych ujęć wody,
 - c) przekrój przewodów sieci wodociągowej nie mniejszy niż \varnothing 32 mm,
 - d) zapewnienie zaopatrzenia w wodę na cele przeciwpożarowe zgodnie z przepisami odrębnymi;
- 4) w zakresie **odprowadzania ścieków komunalnych** ustala się:
 - a) docelowo odprowadzanie ścieków komunalnych do sieci kanalizacyjnej,
 - b) w razie braku możliwości przyłączenia do sieci kanalizacyjnej dopuszczenie tymczasowego gromadzenia ścieków w szczelnych zbiornikach bezodpływowych na terenie działki budowlanej lub budowy przydomowej oczyszczalni ścieków; nie dotyczy obszaru szczególnego zagrożenia powodzią,
 - c) przekrój przewodów sieci kanalizacyjnej nie mniejszy niż \varnothing 32 mm,
 - d) zakaz odprowadzania nieoczyszczonych ścieków do gruntu oraz wód powierzchniowych i podziemnych;
- 5) w zakresie **gospodarowania wodami opadowymi i roztopowymi** ustala się:
 - a) obowiązek odprowadzania wód opadowych i roztopowych na własny teren nieutwardzony, do dołów chłonnych, zbiorników retencyjnych, istniejących rowów lub do systemu kanalizacji deszczowej,
 - b) nakaz stosowania rozwiązań opóźniających spływ wód opadowych i roztopowych z powierzchni działki budowlanej, w szczególności opartych na infiltracji i/lub retencji,
 - c) przekrój przewodów sieci kanalizacji deszczowej nie mniejszy niż \varnothing 32 mm,
 - d) możliwość wykorzystania, gromadzonych w zbiornikach retencyjnych, wód opadowych lub roztopowych do celów gospodarczych i przeciwpożarowych;
- 6) w zakresie **zasilania w energię elektryczną** ustala się:

- a) zasilanie z istniejącej i projektowanej sieci elektroenergetycznej średniego i niskiego napięcia,
 - b) dopuszczenie lokalizacji urządzeń kogeneracji i trigeneracji oraz wykorzystania odnawialnych źródeł energii na potrzeby wytwarzania energii elektrycznej,
 - c) zakaz lokalizacji elektrowni wiatrowych o mocy większej niż moc mikroinstalacji;
- 7) w zakresie **zaopatrzenia w gaz** ustala się:
- a) zaopatrzenie z sieci gazowej, baterii butli lub zbiorników stałych gazu płynnego,
 - b) dopuszcza się wykorzystanie gazu w urządzeniach wytwarzających ciepło oraz urządzeniach kogeneracyjnych i trigeneracyjnych,
 - c) przekrój przewodów sieci gazowej nie mniejszy niż \varnothing 32 mm;
- 8) w zakresie **zaopatrzenia w ciepło** ustala się:
- a) zaopatrzenie z indywidualnych lub lokalnych źródeł ciepła przy zastosowaniu paliw charakteryzujących się niskimi wskaźnikami emisyjnymi spalanych w urządzeniach spełniających odpowiednie środowiskowe normy jakościowe emisji oraz energii elektrycznej lub projektowanej sieci ciepłowniczej,
 - b) przekrój przewodów sieci ciepłowniczej nie mniejszy niż \varnothing 32 mm,
 - c) dopuszczenie korzystania ze wspólnego źródła ciepła dla grupy obiektów,
 - d) dopuszczenie lokalizacji urządzeń kogeneracji i trigeneracji oraz wykorzystanie odnawialnych źródeł energii na potrzeby wytwarzania energii cieplnej;
- 9) w zakresie **łączności publicznej** ustala się możliwość realizacji sieci, obiektów i urządzeń łączności publicznej na całym obszarze objętym planem, z uwzględnieniem przepisów odrębnych dotyczących w szczególności ochrony środowiska;
- 10) w zakresie **gospodarki odpadami** ustala się gromadzenie i selekcję odpadów na nieruchomości w urządzeniach przystosowanych do ich gromadzenia, zgodnie z przepisami odrębnymi.

§ 12. Sposób i termin tymczasowego zagospodarowania, urządzania i użytkowania terenów – ustala się możliwość użytkowania terenów w sposób dotychczasowy do czasu ich zagospodarowania zgodnie z ustaleniami planu.

§ 13. Szczególne warunki zagospodarowania terenów oraz ograniczenia w ich użytkowaniu, w tym zakaz zabudowy:

- 1) na obszarach Nr II i III wskazuje się na rysunku planu obszar szczególnego zagrożenia powodzią:
 - a) obszar, na którym prawdopodobieństwo wystąpienia powodzi jest średnie i wynosi 1%,
 - b) obszar, na którym prawdopodobieństwo wystąpienia powodzi jest wysokie i wynosi 10%;
- 2) w granicach obszaru, o którym mowa w pkt 1 obowiązują przepisy odrębne z zakresu prawa wodnego;
- 3) w granicach obszaru, o którym mowa w pkt 1 ustala się:
 - a) zakaz gromadzenia ścieków,
 - b) wysokość usytuowania poziomu posadzki najniższej kondygnacji obiektu budowlanego nie mniejszą niż 113,7 m n.p.m.

§ 14. Granice terenów rozmieszczenia inwestycji celu publicznego – plan wyznacza tereny rozmieszczenia inwestycji celu publicznego:

- 1) o znaczeniu powiatowym – tereny dróg zbiorczych, oznaczone na rysunku planu symbolem KDZ;
- 2) o znaczeniu gminnym – teren drogi dojazdowej, oznaczony na rysunku planu symbolem KDD.

§ 15. Ustalenia dotyczące wysokości stawki procentowej, służącej naliczaniu jednorazowej opłaty od wzrostu wartości nieruchomości związanego z uchwaleniem planu – ustala się stawkę w wysokości:

- 1) 5% dla terenów oznaczonych na rysunku planu symbolem MN;
- 2) 10% dla terenów oznaczonych na rysunku planu symbolem MN-U;

3) 0% dla terenów oznaczonych symbolami KDZ, KDD, WS i ZN.

Rozdział 3. **Ustalenia szczegółowe dla terenów**

§ 16. Dla **terenu zabudowy mieszkaniowej jednorodzinnej**, oznaczonego na rysunku planu symbolami **1MN** ustala się:

- 1) przeznaczenie terenu – zabudowa mieszkaniowa jednorodzinna;
- 2) szczególne warunki zagospodarowania terenów oraz ograniczenia w ich użytkowaniu:
 - a) budynki mieszkalne jednorodzinne wolno stojące, w zabudowie bliźniaczej lub szeregowej,
 - b) dopuszczalna lokalizacja jednego budynku mieszkalnego na jednej działce budowlanej,
 - c) dopuszczalna lokalizacja nie więcej niż 8 budynków w jednym ciągu zabudowy szeregowej,
 - d) dopuszczalne wolno stojące garaże i budynki gospodarcze o łącznej powierzchni zabudowy nie większej niż 100 m²,
 - e) dopuszczalne wiaty o łącznej powierzchni zabudowy nie większej niż 60 m²,
 - f) dopuszczalne sieci, obiekty i urządzenia infrastruktury technicznej,
 - g) dopuszczalne parkingi i drogi wewnętrzne,
 - h) wyznaczono na rysunku planu strefę zieleni, w granicach której obowiązuje:
 - zagospodarowanie zielenią z uwzględnieniem ustaleń zawartych w tir. drugie i trzecie,
 - dopuszczenie lokalizacji sieci, obiektów i urządzeń infrastruktury technicznej, w tym dróg wewnętrznych,
 - zakaz realizacji miejsc postojowych dla samochodów;
- 3) zasady kształtowania zabudowy i wskaźniki zagospodarowania terenów:
 - a) linie zabudowy zgodnie z rysunkiem planu i ustaleniami zawartymi w par. 7 pkt 1,
 - b) maksymalna wysokość zabudowy:
 - budynki mieszkalne jednorodzinne z dachami o kącie nachylenia połaci do 12° nie większa niż 7 m,
 - budynki mieszkalne jednorodzinne z dachami o kącie nachylenia połaci od 13° do 45° nie większa niż 9 m,
 - pozostałe obiekty nie większa niż 6 m,
 - c) minimalny udział powierzchni biologicznie czynnej w odniesieniu do powierzchni działki budowlanej 50%,
 - d) maksymalny udział powierzchni zabudowy w odniesieniu do powierzchni działki budowlanej 40%,
 - e) minimalna intensywność zabudowy w odniesieniu do powierzchni działki budowlanej 0,01,
 - f) maksymalna intensywność zabudowy w odniesieniu do powierzchni działki budowlanej 0,8,
 - g) dachy o kącie nachylenia połaci dachowych do 45°,
 - h) kolorystyka obiektów budowlanych oraz pokrycie dachów zgodnie z par. 7 pkt 6;
- 4) powierzchnię nowo wydzielonych działek budowlanych nie mniejszą niż:
 - a) 1 000 m² dla jednego budynku mieszkalnego jednorodzinnego w zabudowie wolno stojącej,
 - b) 500 m² dla jednego budynku mieszkalnego jednorodzinnego w zabudowie bliźniaczej,
 - c) 250 m² dla jednego budynku mieszkalnego jednorodzinnego w zabudowie szeregowej.

§ 17. Dla **terenów zabudowy mieszkaniowej jednorodzinnej**, oznaczonych na rysunku planu symbolami **2MN, 3MN, 4MN i 5MN** ustala się:

- 1) przeznaczenie terenu – zabudowa mieszkaniowa jednorodzinna;

2) szczególne warunki zagospodarowania terenów oraz ograniczenia w ich użytkowaniu:

- a) budynki mieszkalne jednorodzinne wolno stojące lub w zabudowie bliźniaczej,
- b) dopuszczalna lokalizacja jednego budynku mieszkalnego na jednej działce budowlanej,
- c) dopuszczalne wolno stojące garaże i budynki gospodarcze o łącznej powierzchni zabudowy nie większej niż 100 m²,
- d) dopuszczalne wiaty o łącznej powierzchni zabudowy nie większej niż 60 m²,
- e) dopuszczalne sieci, obiekty i urządzenia infrastruktury technicznej,
- f) dopuszczalne parkingi i drogi wewnętrzne,
- g) na fragmentach terenów 2MN i 3MN położonych w granicach strefy „zwykłej” Warszawskiego Obszaru Chronionego Krajobrazu obowiązują ustalenia zawarte w par. 8 pkt 1 i 2,
- h) na fragmentach terenów 2MN i 3MN występuje obszar szczególnego zagrożenia powodzią, dla którego obowiązują ustalenia zawarte w par. 13,
- i) wyznaczono na rysunku planu strefę zieleni, w granicach której obowiązuje:
 - zagospodarowanie zielenią z uwzględnieniem ustaleń zawartych w tir. drugie i trzecie,
 - dopuszczenie lokalizacji sieci, obiektów i urządzeń infrastruktury technicznej, w tym dróg wewnętrznych,
 - zakaz realizacji miejsc postojowych dla samochodów;

3) zasady kształtowania zabudowy i wskaźniki zagospodarowania terenów:

- a) linie zabudowy zgodnie z rysunkiem planu i ustaleniami zawartymi w par. 7 pkt 1 i 2,
- b) maksymalna wysokość zabudowy:
 - budynki mieszkalne jednorodzinne z dachami o kącie nachylenia połaci do 12° nie większa niż 7 m,
 - budynki mieszkalne jednorodzinne z dachami o kącie nachylenia połaci od 13° do 45° nie większa niż 9 m,
 - pozostałe obiekty nie większa niż 6 m,
- c) minimalny udział powierzchni biologicznie czynnej w odniesieniu do powierzchni działki budowlanej położonej:
 - w całości lub w części w granicach Warszawskiego Obszaru Chronionego Krajobrazu 70%,
 - poza granicami Warszawskiego Obszaru Chronionego Krajobrazu 50%,
- d) maksymalny udział powierzchni zabudowy w odniesieniu do powierzchni działki budowlanej położonej:
 - w całości lub w części w granicach Warszawskiego Obszaru Chronionego Krajobrazu 25%,
 - poza granicami Warszawskiego Obszaru Chronionego Krajobrazu 40%,
- e) minimalna intensywność zabudowy w odniesieniu do powierzchni działki budowlanej 0,01,
- f) maksymalna intensywność zabudowy w odniesieniu do powierzchni działki budowlanej 0,6,
- g) dachy o kącie nachylenia połaci dachowych do 45°,
- h) kolorystyka obiektów budowlanych oraz pokrycie dachów zgodnie z par. 7 pkt 6;

4) powierzchnię nowo wydzielonych działek budowlanych nie mniejszą niż:

- a) 1 000 m² dla jednego budynku mieszkalnego jednorodzinnego w zabudowie wolno stojącej położonego poza granicami Warszawskiego Obszaru Chronionego Krajobrazu,
- b) 1 500 m² dla jednego budynku mieszkalnego jednorodzinnego w zabudowie wolno stojącej położonego w całości lub w części w granicach Warszawskiego Obszaru Chronionego Krajobrazu,

- c) 500 m² dla jednego budynku mieszkalnego jednorodzinnego w zabudowie bliźniaczej położonego poza granicami Warszawskiego Obszaru Chronionego Krajobrazu,
- d) 750 m² dla jednego budynku mieszkalnego jednorodzinnego w zabudowie bliźniaczej położonego w całości lub w części w granicach Warszawskiego Obszaru Chronionego Krajobrazu.

§ 18. Dla terenu zabudowy mieszkaniowej jednorodzinnej lub usług, oznaczonego na rysunku planu symbolami 1MN-U ustala się:

- 1) przeznaczenie terenu:
 - a) zabudowa mieszkaniowa jednorodzinna,
 - b) zabudowa usługowa;
- 2) szczególne warunki zagospodarowania terenów oraz ograniczenia w ich użytkowaniu:
 - a) budynki mieszkalne jednorodzinne wolno stojące, w zabudowie bliźniaczej lub szeregowej,
 - b) dopuszczalna lokalizacja jednego budynku mieszkalnego na jednej działce budowlanej,
 - c) dopuszczalna lokalizacja nie więcej niż 8 budynków w jednym ciągu zabudowy szeregowej,
 - d) budynki usługowe wolno stojące lub wydzielony lokal usługowy w budynku mieszkalnym,
 - e) zakaz lokalizacji usług handlu paliwami i gazem,
 - f) dopuszczalna powierzchnia sprzedaży dla wydzielonego lokalu usług handlu w budynku mieszkalnym nie większa niż 100 m²,
 - g) dopuszczalna powierzchnia sprzedaży dla wolno stojących usług handlu nie większa niż 500 m²,
 - h) dopuszczalne wolno stojące garaże i budynki gospodarcze o łącznej powierzchni zabudowy nie większej niż 100 m²,
 - i) dopuszczalne wiaty o łącznej powierzchni zabudowy nie większej niż 60 m²,
 - j) dopuszczalne sieci, obiekty i urządzenia infrastruktury technicznej,
 - k) dopuszczalne parkingi i drogi wewnętrzne,
 - l) wyznaczono na rysunku planu strefę zieleni, w granicach której obowiązuje:
 - zagospodarowanie zielenią z uwzględnieniem ustaleń zawartych w tir. drugie i trzecie,
 - dopuszczenie lokalizacji sieci, obiektów i urządzeń infrastruktury technicznej, w tym dróg wewnętrznych,
 - zakaz realizacji miejsc postojowych dla samochodów;
- 3) zasady kształtowania zabudowy i wskaźniki zagospodarowania terenów:
 - a) linie zabudowy zgodnie z rysunkiem planu i ustaleniami zawartymi w par. 7 pkt 1,
 - b) maksymalna wysokość zabudowy:
 - budynki mieszkalne jednorodzinne i usługowe nie większa niż 9 m,
 - pozostałe obiekty nie większa niż 6 m,
 - c) minimalny udział powierzchni biologicznie czynnej w odniesieniu do powierzchni działki budowlanej 40%,
 - d) maksymalny udział powierzchni zabudowy w odniesieniu do powierzchni działki budowlanej 50%,
 - e) minimalna intensywność zabudowy w odniesieniu do powierzchni działki budowlanej 0,01,
 - f) maksymalna intensywność zabudowy w odniesieniu do powierzchni działki budowlanej 0,8,
 - g) dachy o kącie nachylenia połaci dachowych do 45°,
 - h) kolorystyka obiektów budowlanych oraz pokrycie dachów zgodnie z par. 7 pkt 6;
- 4) powierzchnię nowo wydzielonych działek budowlanych nie mniejszą niż:

- a) 1 000 m² dla jednego budynku mieszkalnego jednorodzinnego w zabudowie wolno stojącej,
- b) 500 m² dla jednego budynku mieszkalnego jednorodzinnego w zabudowie bliźniaczej,
- c) 250 m² dla jednego budynku mieszkalnego jednorodzinnego w zabudowie szeregowej,
- d) 3 000 m² dla zabudowy usługowej,
- e) 3 000 m² dla zabudowy mieszkaniowej jednorodzinnej i usługowej realizowanej na jednej działce budowlanej.

§ 19. Dla terenów zabudowy mieszkaniowej jednorodzinnej lub usług, oznaczonych na rysunku planu symbolami 2MN-U, 3MN-U i 4MN-U ustala się:

- 1) przeznaczenie terenu:
 - a) zabudowa mieszkaniowa jednorodzinna,
 - b) zabudowa usługowa;
- 2) szczególne warunki zagospodarowania terenów oraz ograniczenia w ich użytkowaniu:
 - a) budynki mieszkalne jednorodzinne wolno stojące lub w zabudowie bliźniaczej,
 - b) dopuszczalna lokalizacja jednego budynku mieszkalnego na jednej działce budowlanej,
 - c) budynki usługowe wolno stojące lub wydzielony lokal usługowy w budynku mieszkalnym,
 - d) zakaz lokalizacji usług handlu paliwami i gazem,
 - e) dopuszczalna powierzchnia sprzedaży dla wydzielonego lokalu usług handlu w budynku mieszkalnym nie większa niż 100 m²,
 - f) dopuszczalna powierzchnia sprzedaży dla wolno stojących usług handlu nie większa niż 500 m²,
 - g) dopuszczalne wolno stojące garaże i budynki gospodarcze o łącznej powierzchni zabudowy nie większej niż 100 m²,
 - h) dopuszczalne wiaty o łącznej powierzchni zabudowy nie większej niż 60 m²,
 - i) dopuszczalne sieci, obiekty i urządzenia infrastruktury technicznej,
 - j) dopuszczalne parkingi i drogi wewnętrzne;
- 3) zasady kształtowania zabudowy i wskaźniki zagospodarowania terenów:
 - a) linie zabudowy zgodnie z rysunkiem planu i ustaleniami zawartymi w par. 7 pkt 1,
 - b) maksymalna wysokość zabudowy:
 - budynki mieszkalne jednorodzinne i usługowe nie większa niż 9 m,
 - pozostałe obiekty nie większa niż 6 m,
 - c) minimalny udział powierzchni biologicznie czynnej w odniesieniu do powierzchni działki budowlanej 40%,
 - d) maksymalny udział powierzchni zabudowy w odniesieniu do powierzchni działki budowlanej 50%,
 - e) minimalna intensywność zabudowy w odniesieniu do powierzchni działki budowlanej 0,01,
 - f) maksymalna intensywność zabudowy w odniesieniu do powierzchni działki budowlanej 0,8,
 - g) dachy o kącie nachylenia połaci dachowych do 45°,
 - h) kolorystyka obiektów budowlanych oraz pokrycie dachów zgodnie z par. 7 pkt 6;
- 4) powierzchnię nowo wydzielonych działek budowlanych nie mniejszą niż:
 - a) 1 000 m² dla jednego budynku mieszkalnego jednorodzinnego w zabudowie wolno stojącej,
 - b) 500 m² dla jednego budynku mieszkalnego jednorodzinnego w zabudowie bliźniaczej,
 - c) 3 000 m² dla zabudowy usługowej,

d) 3 000 m² dla zabudowy mieszkaniowej jednorodzinnej i usługowej realizowanej na jednej działce budowlanej.

§ 20. Dla terenów dróg zbiorczych, oznaczonych na rysunku planu symbolami **1KDZ** ustala się:

- 1) przeznaczenie terenu – droga zbiorcza;
- 2) dopuszczalna lokalizacja sieci, obiektów i urządzeń infrastruktury technicznej oraz zieleni;
- 3) zasady i wskaźniki zagospodarowania terenu:

Lp.	Symbol terenu	Nazwa drogi - informacja	Projektowana szerokość pasa drogowego w liniach rozgraniczających w granicach planu
1.	1KDZ	ul. Nadarzyńska	7 m zgodnie z rysunkiem planu – fragment istniejącej drogi wraz z poszerzeniem
2.	2KDZ	ul. Wschodnia	7,5 m zgodnie z rysunkiem planu – poszerzenie istniejącej drogi

§ 21. Dla terenu drogi dojazdowej, oznaczonego na rysunku planu symbolem **1KDD** ustala się:

- 1) przeznaczenie terenu – droga dojazdowa;
- 2) dopuszczalna lokalizacja sieci, obiektów i urządzeń infrastruktury technicznej oraz zieleni;
- 3) zasady i wskaźniki zagospodarowania terenów:

Lp.	Symbol terenu	Nazwa drogi - informacja	Projektowana szerokość pasa drogowego w liniach rozgraniczających w granicach planu
1.	1KDD	ul. Sportowa	1 m zgodnie z rysunkiem planu – poszerzenie istniejącej drogi

§ 22. Dla terenów wód powierzchniowych śródlądowych, oznaczonych na rysunku planu symbolami **1WS**, **2WS** i **3WS** ustala się:

- 1) przeznaczenie terenu – wody powierzchniowe śródlądowe – rowy;
- 2) dopuszczalna lokalizacja sieci, obiektów i urządzeń infrastruktury technicznej;
- 3) położenie fragmentu terenu oznaczonego symbolem **2WS** w granicach strefy „zwykłej” Warszawskiego Obszaru Chronionego Krajobrazu, dla której obowiązują ustalenia zawarte w par. 8 pkt 1 i 2;
- 4) zasady kształtowania zabudowy i wskaźniki zagospodarowania terenu:
 - a) dopuszczalna budowa, odbudowa, rozbudowa i przebudowa urządzeń wodnych i budowli hydrotechnicznych,
 - b) dopuszczalna realizacja przejść i przejazdów przez teren,
 - c) dopuszczalna przebudowa polegająca na wykonaniu przepustu lub innego przekroju zamkniętego zgodnie z przepisami odrębnymi z zakresu prawa wodnego.

§ 23. Dla terenu zieleni naturalnej, oznaczonego na rysunku planu symbolem **1ZN** ustala się:

- 1) przeznaczenie terenu – zieleń naturalna;
- 2) dopuszczalna lokalizacja sieci, urządzeń infrastruktury technicznej oraz dróg wewnętrznych;
- 3) położenie w granicach strefy „zwykłej” Warszawskiego Obszaru Chronionego Krajobrazu, dla którego obowiązują ustalenia zawarte w par. 8 pkt 1 i 2;
- 4) na fragmencie terenu występuje obszar szczególnego zagrożenia powodzią, dla którego obowiązują ustalenia zawarte w par. 13;
- 5) zasady kształtowania zabudowy i wskaźniki zagospodarowania terenu:
 - a) zakaz zabudowy z wyjątkiem budowy sieci, obiektów i urządzeń infrastruktury technicznej, dróg wewnętrznych oraz zbiorników retencyjnych,

- b) minimalny udział powierzchni biologicznie czynnej w odniesieniu do powierzchni działki budowlanej 95%.

Rozdział 4.
Przepisy końcowe

§ 24. Na obszarze objętym planem tracą moc ustalenia:

- 1) miejscowego planu zagospodarowania przestrzennego wsi Walendów i Szamoty w gminie Nadarzyn przyjętego Uchwałą Nr XXXVIII/649/2005 Rady Gminy Nadarzyn z dnia 22 czerwca 2005 r.;
- 2) miejscowego planu zagospodarowania przestrzennego wsi Walendów i Szamoty w gminie Nadarzyn przyjętego Uchwałą Nr XLII/688/2005 Rady Gminy Nadarzyn z dnia 13 listopada 2005 r.

§ 25. Wykonanie uchwały powierza się Wójtowi Gminy Nadarzyn.

§ 26. Uchwała podlega ogłoszeniu w Dzienniku Urzędowym Województwa Mazowieckiego.

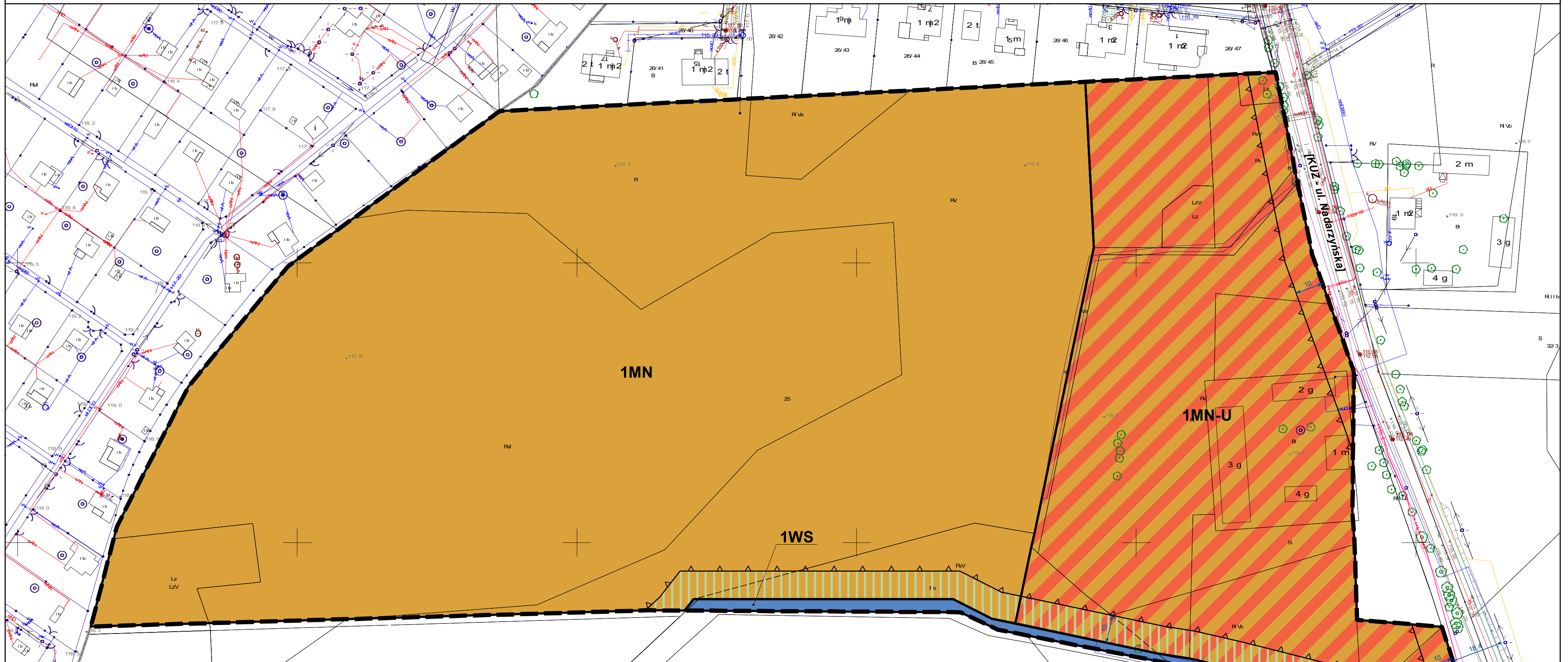
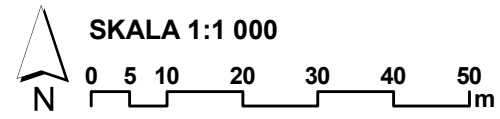
§ 27. Uchwała wchodzi w życie po upływie 14 dni od dnia jej ogłoszenia w Dzienniku Urzędowym Województwa Mazowieckiego.

Przewodnicząca Rady Gminy Nadarzyn

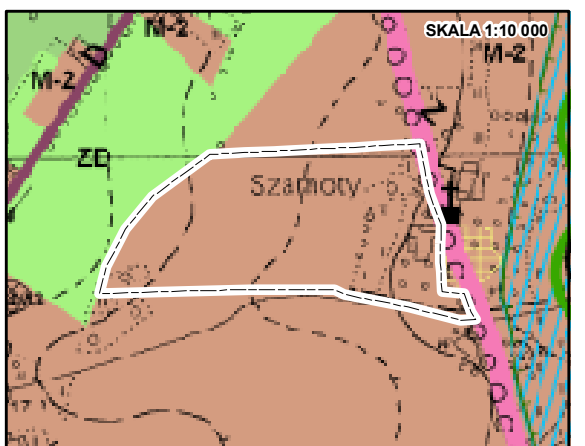
Danuta Waclawiak

MIEJSCOWY PLAN ZAGOSPODAROWANIA PRZESTRZENNEGO DLA OBSZARÓW NR I - IV POŁOŻONYCH WE WSI SZAMOTY W GMINIE NADARZYN OBSZAR NR I

ZAŁĄCZNIK NR 1
DO UCHWAŁY NR LXXVIII.1053.2024
RADY GMINY NADARZYN
z dnia 31 stycznia 2024 r.



WYRYS ZE STUDIUM UWARUNKOWAŃ I KIERUNKÓW ZAGOSPODAROWANIA PRZESTRZENNEGO GMINY NADARZYN (Uchwała Nr XLII/420/14 Rady Gminy Nadarzyn z dnia 26 marca 2014 r. ze zm.)



- GRANICA OBSZARU OBJĘTEGO PLANEM
- DROGA ZBIORCZA
- M-2 TEREN ZABUDOWY MIESZKANIOWEJ JEDNORODZINNEJ I USŁUG
- ZD TEREN OGRODÓW DZIAŁKOWYCH
- OBSZARY WYMAGAJĄCE ZMIANY PRZEZNACZENIA GRUNTÓW ROLNYCH NA CELE NIEROLNICZE

OZNACZENIA GRAFICZNE BĘDĄCE USTALENIAMI PLANU:

- GRANICA OBSZARU OBJĘTEGO PLANEM
- LINIE ROZGRANICZAJĄCE TERENY O RÓŻNYM PRZEZNACZENIU LUB RÓŻNYCH ZASADACH ZAGOSPODAROWANIA
- NIEPRZEKRACZALNE LINIE ZABUDOWY
- 10 WYMIAROWANIE ODLEGŁOŚCI PODANE W METRACH
- STREFA ZIELENI

PRZEZNACZENIE TERENÓW:

- MN TEREN ZABUDOWY MIESZKANIOWEJ JEDNORODZINNEJ
- MN-U TEREN ZABUDOWY MIESZKANIOWEJ JEDNORODZINNEJ LUB USŁUG
- WS TEREN WÓD POWIERZCHNIOWYCH ŚRÓDLĄDOWYCH

OZNACZENIA INFORMACYJNE:

- LINIE ROZGRANICZAJĄCE TERENY POZA OBSZAREM OBJĘTYM PLANEM
- [IKUZ] DROGA ZBIORCZA
- 10 WYMIAROWANIE ODLEGŁOŚCI PODANE W METRACH OZNACZEŃ POŁOŻONYCH POZA GRANICĄ OBSZARU OBJĘTEGO PLANEM

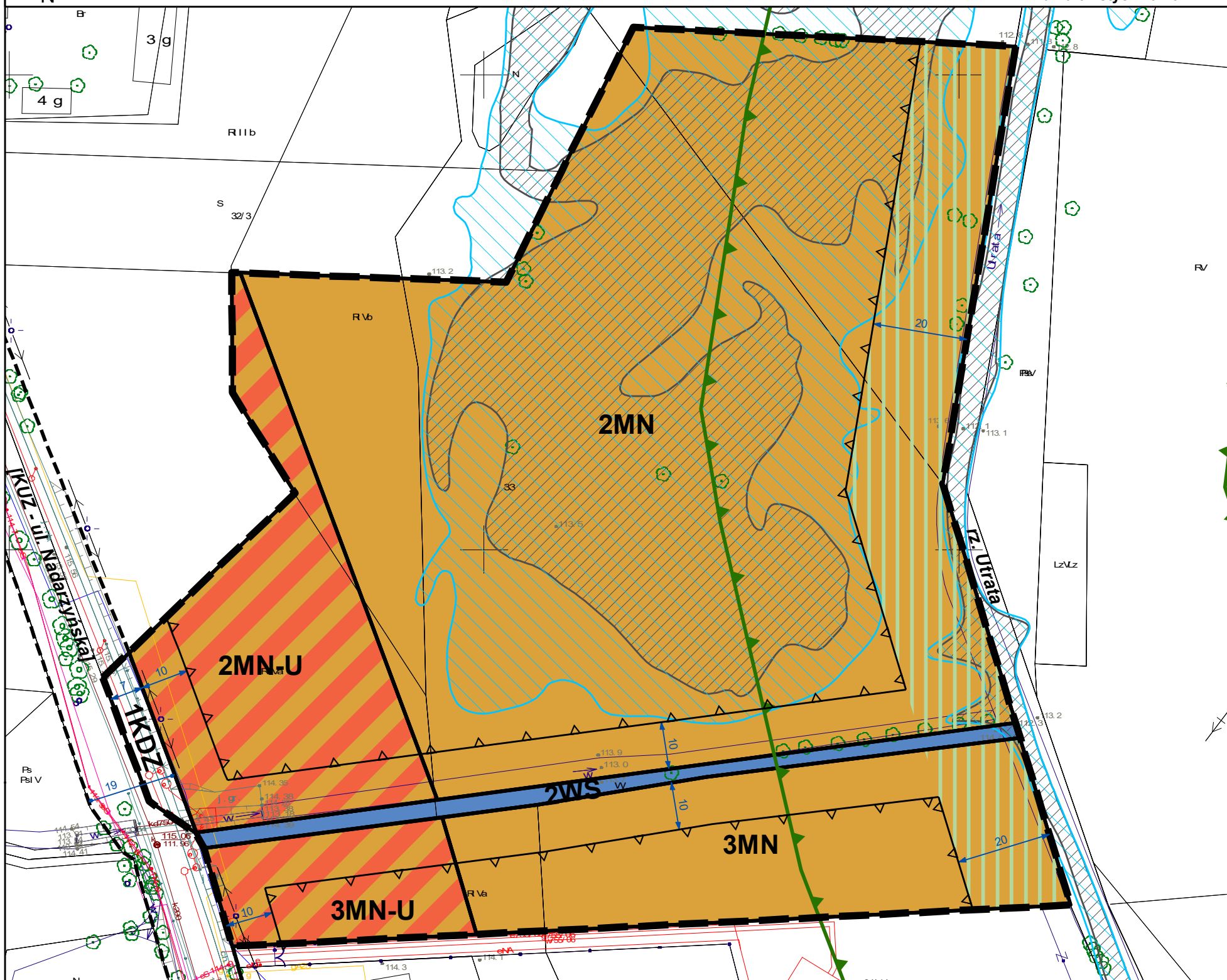
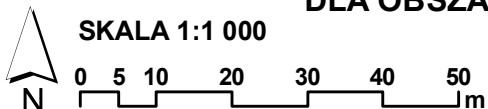
GRANICE OBSZARÓW USTANOWIONE ODREBNYMI AKTAMI PRAWNYMI:

- GRANICA OBRĘBU GEODEZYJNEGO

**MIEJSCOWY PLAN ZAGOSPODAROWANIA PRZESTRZENNEGO
DLA OBSZARÓW NR I - IV POŁOŻONYCH WE WSI SZAMOTY W GMINIE NADARZYN
OBSZAR NR II**

**ZAŁĄCZNIK NR 2
DO UCHWAŁY NR LXXVIII.1053.2024
RADY GMINY NADARZYN
z dnia 31 stycznia 2024 r.**

SKALA 1:1 000



OZNACZENIA GRAFICZNE BĘDĄCE USTALENIAMI PLANU:

- GRANICA OBSZARU OBJĘTEGO PLANEM
- LINIE ROZGRANICZAJĄCE TERENY O RÓŻNYM PRZEZNACZENIU LUB RÓŻNYCH ZASADACH ZAGOSPODAROWANIA
- △ NIEPRZEKRACZALNE LINIE ZABUDOWY
- ← 10 → WYMIAROWANIE ODLEGŁOŚCI PODANE W METRACH
- || STREFA ZIELENI

PRZEZNACZENIE TERENÓW:

- MN** TEREN ZABUDOWY MIESZKANIOWEJ JEDNORODZINNEJ
- MN-U** TEREN ZABUDOWY MIESZKANIOWEJ JEDNORODZINNEJ LUB USŁUG
- WS** TEREN WÓD POWIERZCHNIOWYCH ŚRÓDLĄDOWYCH
- KDZ** TEREN DROGI ZBIORCZEJ

OZNACZENIA INFORMACYJNE:

- - - LINIE ROZGRANICZAJĄCE TERENY POZA OBSZAREM OBJĘTYM PLANEM
- [KUZ] DROGA ZBIORCZA
- ← 10 → WYMIAROWANIE ODLEGŁOŚCI PODANE W METRACH OZNACZEŃ POŁOŻONYCH POZA GRANICĄ OBSZARU OBJĘTEGO PLANEM

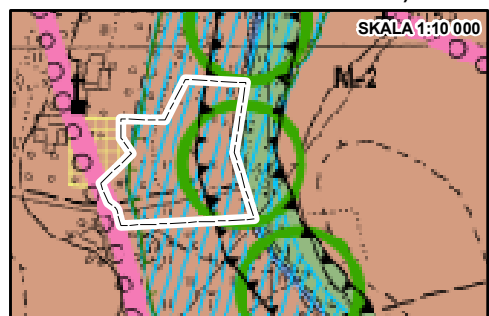
GRANICE OBSZARÓW USTANOWIONE ODREBNYMI AKTAMI PRAWNYMI:

- ▲ GRANICA WARSZAWSKIEGO OBSZARU CHRONIONEGO KRAJOBRAZU

GRANICA OBSZARU SZCZEGÓLNEGO ZAGROŻENIA POWODZIĄ:

- ▨ OBSZAR, NA KTÓRYM PRAWDOPODOBIENSTWO WYSTĄPIENIA POWODZI JEST ŚREDNIE I WYNOSI 1%
- ▨ OBSZAR, NA KTÓRYM PRAWDOPODOBIENSTWO WYSTĄPIENIA POWODZI JEST WYSOKIE I WYNOSI 10%

WYRYS ZE STUDIUM UWARUNKOWAŃ I KIERUNKÓW ZAGOSPODAROWANIA PRZESTRZENNEGO GMINY NADARZYN (Uchwała Nr XLII/420/14 Rady Gminy Nadarzyn z dnia 26 marca 2014 r. ze zm.)

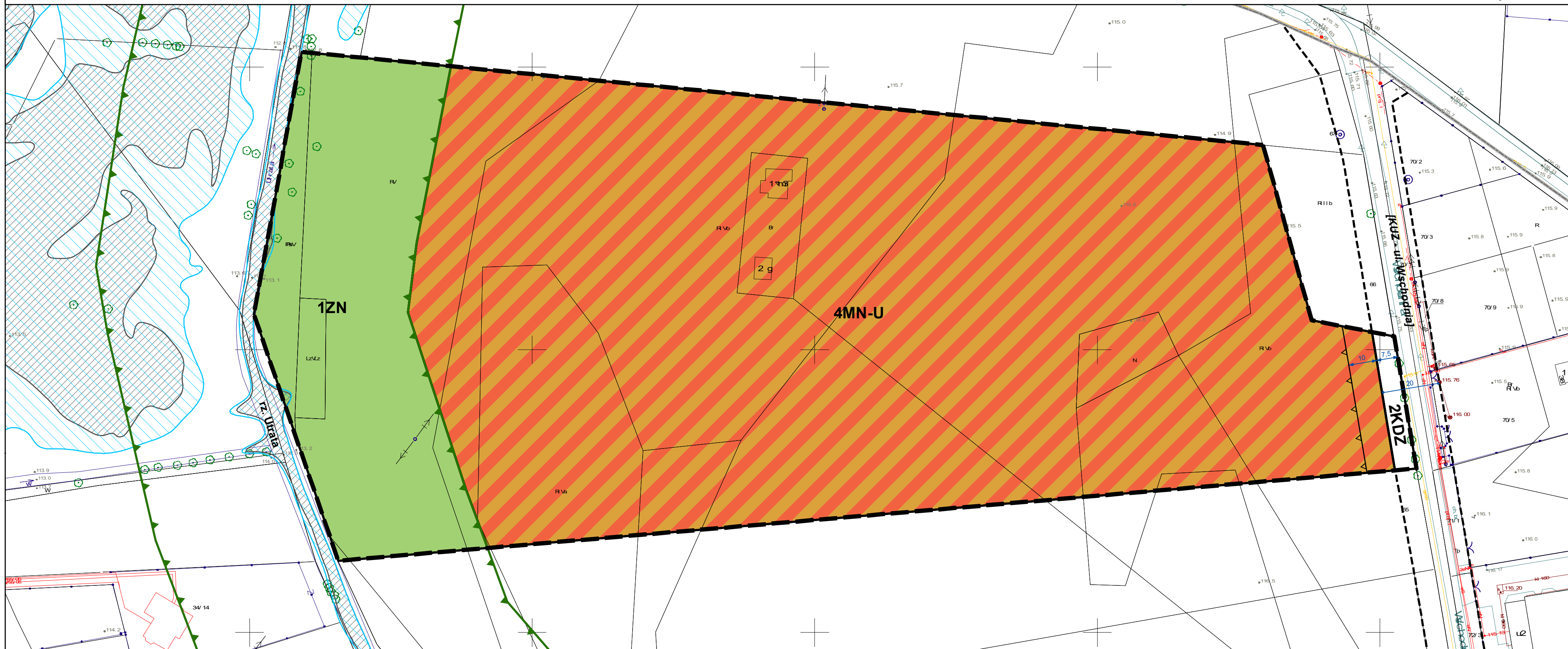


- GRANICA OBSZARU OBJĘTEGO PLANEM
- DROGA ZBIORCZA
- M-2 TEREN ZABUDOWY MIESZKANIOWEJ JEDNORODZINNEJ I USŁUG
- Z TEREN ZIELENI CHRONIONEJ
- ▲ WARSZAWSKI OBSZAR CHRONIONEGO KRAJOBRAZU - STREFA ZWYKŁA
- ▨ OBSZAR SZCZEGÓLNEGO ZAGROŻENIA POWODZIĄ
- ▨ OBSZARY WYMAGAJĄCE ZMIANY PRZEZNACZENIA GRUNTÓW ROLNYCH NA CELE NIEROLNICZE
- POWIĄZANIA PRZYRODNICZE O ZNACZENIU PONADLOKALNYM

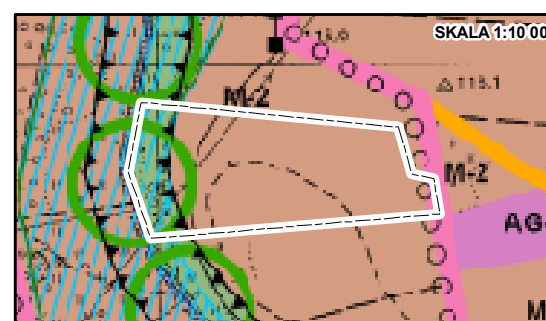
MIEJSCOWY PLAN ZAGOSPODAROWANIA PRZESTRZENNEGO DLA OBSZARÓW NR I - IV POŁOŻONYCH WE WSI SZAMOTY W GMINIE NADARZYN OBSZAR NR III

ZAŁĄCZNIK NR 3
DO UCHWAŁY NR LXXVIII.1053.2024
RADY GMINY NADARZYN
z dnia 31 stycznia 2024 r.

SKALA 1:1 000
0 5 10 20 30 40 50 m



WYRYS ZE STUDIUM UWARUNKOWAŃ I KIERUNKÓW ZAGOSPODAROWANIA PRZESTRZENNEGO GMINY NADARZYN (Uchwała Nr XLII/420/14 Rady Gminy Nadarzyn z dnia 26 marca 2014 r. ze zm.)



- GRANICA OBSZARU OBJĘTEGO PLANEM
- DROGA ZBIORCZA
- TEREN ZABUDOWY MIESZKANIOWEJ JEDNORODZINNEJ I USŁUG
- TEREN ZIELENI CHRONIONEJ
- WARSZAWSKI OBSZAR CHRONIONEGO KRAJOBRAZU STREFA ZWYKŁA
- OBSZAR SZCZEGÓLNEGO ZAGROZENIA POWODZIĄ
- OBSZARY WYMAGAJĄCE ZMIANY PRZEZNACZENIA GRUNTÓW ROLNYCH NA CELE NIEROLNICZE
- POWIĄZANIA PRZYRODNICZE O ZNACZENIU PONADLOKALNYM

OZNACZENIA GRAFICZNE BĘDĄCE USTALENIAMI PLANU:

- GRANICA OBSZARU OBJĘTEGO PLANEM
- LINIE ROZGRANICZAJĄCE TERENY O RÓŻNYM PRZEZNACZENIU LUB RÓŻNYCH ZASADACH ZAGOSPODAROWANIA
- NIEPRZEKRACZALNE LINIE ZABUDOWY
- WYMIAROWANIE ODLEGŁOŚCI PODANE W METRACH

PRZEZNACZENIE TERENÓW:

- MN-U** TEREN ZABUDOWY MIESZKANIOWEJ JEDNORODZINNEJ LUB USŁUG
- ZN** TEREN ZIELENI NATURALNEJ
- KDZ** TEREN DROGI ZBIORCZEJ

OZNACZENIA INFORMACYJNE:

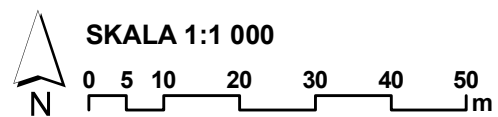
- LINIE ROZGRANICZAJĄCE TERENY POZA OBSZAREM OBJĘTYM PLANEM
- [KUZ]** DROGA ZBIORCZA
- WYMIAROWANIE ODLEGŁOŚCI PODANE W METRACH OZNACZEŃ POŁOŻONYCH POZA GRANICĄ OBSZARU OBJĘTEGO PLANEM

GRANICE OBSZARÓW USTANOWIONE ODREBNYMI AKTAMI PRAWNYMI:

- GRANICA WARSZAWSKIEGO OBSZARU CHRONIONEGO KRAJOBRAZU
- GRANICA OBSZARU SZCZEGÓLNEGO ZAGROZENIA POWODZIĄ
- OBSZAR, NA KTÓRYM PRAWDOPODOBIEŃSTWO WYSTĄPIENIA POWODZI JEST ŚREDNIE I WYNOSI 1%
- OBSZAR, NA KTÓRYM PRAWDOPODOBIEŃSTWO WYSTĄPIENIA POWODZI JEST WYSOKIE I WYNOSI 10%

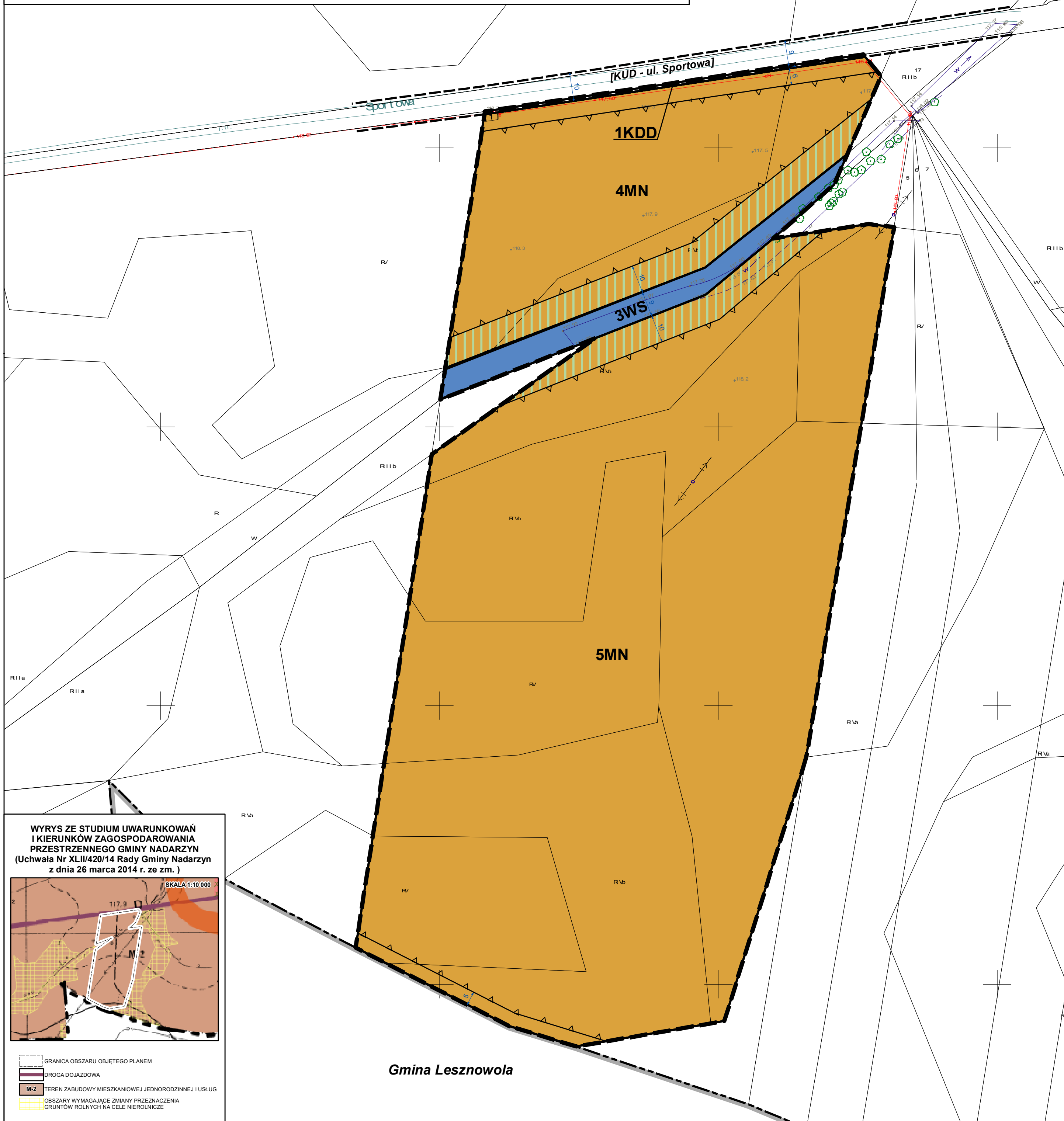
MIEJSCOWY PLAN ZAGOSPODAROWANIA PRZESTRZENNEGO DLA OBSZARÓW NR I - IV POŁOŻONYCH WE WSI SZAMOTY W GMINIE NADARZYN OBSZAR NR IV

ZAŁĄCZNIK NR 4
DO UCHWAŁY NR LXXVIII.1053.2024
RADY GMINY NADARZYN
z dnia 31 stycznia 2024 r.

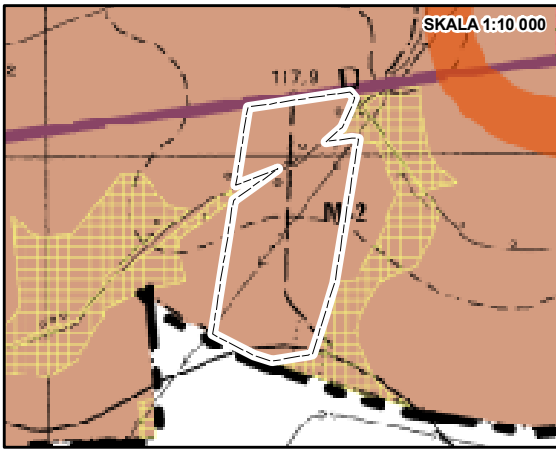


OZNACZENIA GRAFICZNE BĘDĄCE USTALENIAMI PLANU:

- GRANICA OBSZARU OBJĘTEGO PLANEM
 - LINIE ROZGRANICZAJĄCE TERENY O RÓŻNYM PRZEZNACZENIU LUB RÓŻNYCH ZASADACH ZAGOSPODAROWANIA
 - NIEPRZEKRACZALNE LINIE ZABUDOWY
 - 6 WYMIAROWANIE ODLEGŁOŚCI PODANE W METRACH
 - STREFA ZIELENI
- PRZEZNACZENIE TERENÓW:**
- MN TEREN ZABUDOWY MIESZKANIOWEJ JEDNORODZINNEJ
 - KDD TEREN DROGI DOJAZDOWEJ
 - WS TEREN WÓD POWIERZCHNIOWYCH ŚRÓDLĄDOWYCH
- OZNACZENIA INFORMACYJNE:**
- LINIE ROZGRANICZAJĄCE TERENY POZA OBSZAREM OBJĘTYM PLANEM
 - [KUD] DROGA DOJAZDOWA
 - 10 WYMIAROWANIE ODLEGŁOŚCI PODANE W METRACH OZNACZEŃ POŁOŻONYCH POZA GRANICĄ OBSZARU OBJĘTEGO PLANEM
- GRANICE OBSZARÓW USTANOWIONE ODREBNYMI AKTAMI PRAWNYMI:**
- GRANICA GMINY



**WYRYS ZE STUDIUM UWARUNKOWAŃ
I KIERUNKÓW ZAGOSPODAROWANIA
PRZESTRZENNEGO GMINY NADARZYN
(Uchwała Nr XLII/420/14 Rady Gminy Nadarzyn
z dnia 26 marca 2014 r. ze zm.)**



- GRANICA OBSZARU OBJĘTEGO PLANEM
- DROGA DOJAZDOWA
- M-2 TEREN ZABUDOWY MIESZKANIOWEJ JEDNORODZINNEJ I USŁUG
- OBSZARY WYMAGAJĄCE ZMIANY PRZEZNACZENIA GRUNTÓW ROLNYCH NA CELE NIEROLNICZE

Załącznik nr 5
do uchwały Nr LXXVIII.1053.2024
Rady Gminy Nadarzyn
z dnia 31 stycznia 2024 r.

Rozstrzygnięcie o sposobie realizacji zapisanych w planie inwestycji z zakresu infrastruktury technicznej należących do zadań własnych gminy

Na podstawie art. 20 ust. 1 ustawy z dnia 27 marca 2003 r. o planowaniu i zagospodarowaniu przestrzennym (t.j. Dz. U. z 2023 r. poz. 977 z późn. zm.) Rada Gminy Nadarzyn rozstrzyga co następuje:

§ 1. Inwestycje z zakresu infrastruktury technicznej określone w planie obejmują w szczególności sprawy: gminnych dróg, wodociągów i zaopatrzenia w wodę, kanalizacji, utrzymania czystości i porządku, zaopatrzenia w energię elektryczną i ciepłą oraz gaz.

§ 2. Określa się sposób realizacji inwestycji wskazanych w par. 1:

- 1) realizacja inwestycji przebiegać będzie zgodnie z przepisami odrębnymi, w szczególności z ustawą prawo budowlane, ustawą o zamówieniach publicznych, samorządzie gminnym, gospodarce komunalnej i ochronie środowiska, finansach publicznych;
- 2) sposób realizacji inwestycji określonych w par. 1 może ulegać modyfikacji wraz z dokonującym się postępem techniczno-technologicznym, zgodnie z zasadą stosowania najlepszej dostępnej techniki określonej w przepisach odrębnych z zakresu prawa ochrony środowiska, o ile nie stanowi to naruszenia ustaleń planu;
- 3) inwestycje z zakresu przesyłania i dystrybucji paliw gazowych, energii elektrycznej lub ciepła określone w par. 1 realizowane będą w sposób określony w przepisach odrębnych z zakresu prawa energetycznego.

§ 3. Finansowanie inwestycji z zakresu infrastruktury technicznej, które należą do zadań własnych gminy, ujętych w planie podlega przepisom odrębnym z zakresu finansów publicznych.

§ 4.1. Zadania w zakresie budowy dróg gminnych finansowane będą z budżetu gminy lub na podstawie porozumień z innymi podmiotami.

2. Zadania z zakresu budowy sieci wodociągowej i kanalizacji finansowane będą na podstawie przepisów z zakresu zbiorowego zaopatrzenia w wodę i zbiorowego odprowadzania ścieków, ze środków własnych przedsiębiorstwa wodociągowo-kanalizacyjnego, w oparciu o uchwalone przez Radę Gminy wieloletnie plany rozwoju i modernizacji urządzeń sieci wodociągowo-kanalizacyjnej lub w oparciu o budżet gminy.

3. Zadania z zakresu budowy sieci energetycznych i gazowych finansowane będą na podstawie przepisów z zakresu Prawa energetycznego.

Załącznik nr 6
do uchwały Nr LXXVIII.1053.2024
Rady Gminy Nadarzyn
z dnia 31 stycznia 2024 r.

Rozstrzygnięcie o sposobie rozpatrzenia uwag wniesionych do projektu planu

Na podstawie art. 20 ust. 1 ustawy z dnia 27 marca 2003 r. o planowaniu i zagospodarowaniu przestrzennym (t.j. Dz. U. z 2023 r. poz. 977 z późn. zm.) Rada Gminy Nadarzyn rozstrzyga co następuje:

§ 1. W wyznaczonym terminie składania uwag tj. do dnia 3 stycznia 2024 r. podczas wyłożenia do publicznego wglądu projektu planu wraz z prognozą oddziaływania na środowisko w dniach od 27 listopada 2023 r. do 19 grudnia 2023 r. wpłynęła jedna uwaga.

2. Uwaga, o której mowa w ust. 1, została uwzględniona przez Wójta Gminy Nadarzyn.

§ 2. W związku z brakiem nieuwzględnionych uwag nie zaszła konieczność ich rozpatrzenia przez Radę Gminy Nadarzyn.

Załącznik Nr 7 do uchwały Nr LXXVIII.1053.2024

Rady Gminy Nadarzyn

z dnia 31 stycznia 2024 r.

Zalacznik7.gml

Dane przestrzenne, o których mowa w art. 67a ust. 3 i 5 ustawy z dnia 27 marca 2003 r. o planowaniu i zagospodarowaniu przestrzennym (j.t. Dz.U. z 2020 r. poz. 293 z późn. zm.) ujawnione zostaną po kliknięciu w ikonę