



DZIENNIK URZĘDOWY

WOJEWÓDZTWA MAZOWIECKIEGO

Warszawa, dnia 08 marca 2024 r.

Poz. 3055

UCHWAŁA NR LXVII/794/2024 RADY MIEJSKIEJ W PUŁTUSKU

z dnia 28 lutego 2024 r.

w sprawie wyznaczenia obszaru zdegradowanego i obszaru rewitalizacji Gminy Pułtusk

Na podstawie art. 18 ust. 2 pkt 15 ustawy z dnia 8 marca 1990 r. o samorządzie gminnym (Dz. U. z 2023 r. poz. 40, 572, 1463 i 1688) oraz art. 8 ust. 1 i art. 11 ustawy z dnia 9 października 2015 r. o rewitalizacji (Dz.U. z 2021 r. poz. 485 z 2023 r. poz. 28 i 1688) uchwała się co następuje:

§ 1. Wyznacza się obszar zdegradowany i obszar rewitalizacji Gminy Pułtusk, w granicach określonych w załącznikach nr 1 i 2 do niniejszej uchwały.

§ 2. Ustanawia się na rzecz Gminy Pułtusk prawo pierwokupu wszystkich nieruchomości położonych na obszarze rewitalizacji.

§ 3. Traci moc uchwała Nr XXXI/253/2016 Rady Miejskiej w Pułtusk z dnia 28 października 2016 r. w sprawie wyznaczenia obszaru zdegradowanego i obszaru rewitalizacji dla Gminy Pułtusk (opublikowana w Dz. Urz. Woj. Maz. poz. 9574).

§ 4. Wykonanie uchwały powierza się Burmistrzowi Miasta Pułtusk.

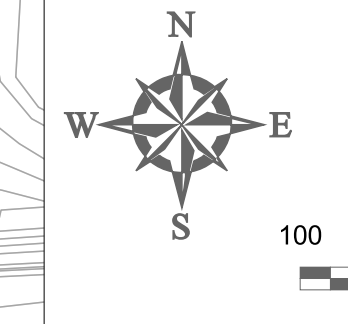
§ 5. Uchwała wchodzi w życie po upływie 14 dni od dnia ogłoszenia w Dzienniku Urzędowym Województwa Mazowieckiego.

Przewodniczący Rady Miejskiej w Pułtusk

Ireneusz Purgacz

Załącznik Nr 1 do Uchwały Nr XCVII/794/2024 Rady Miejskiej w Pułtusku z dnia 28 lutego 2024 r.

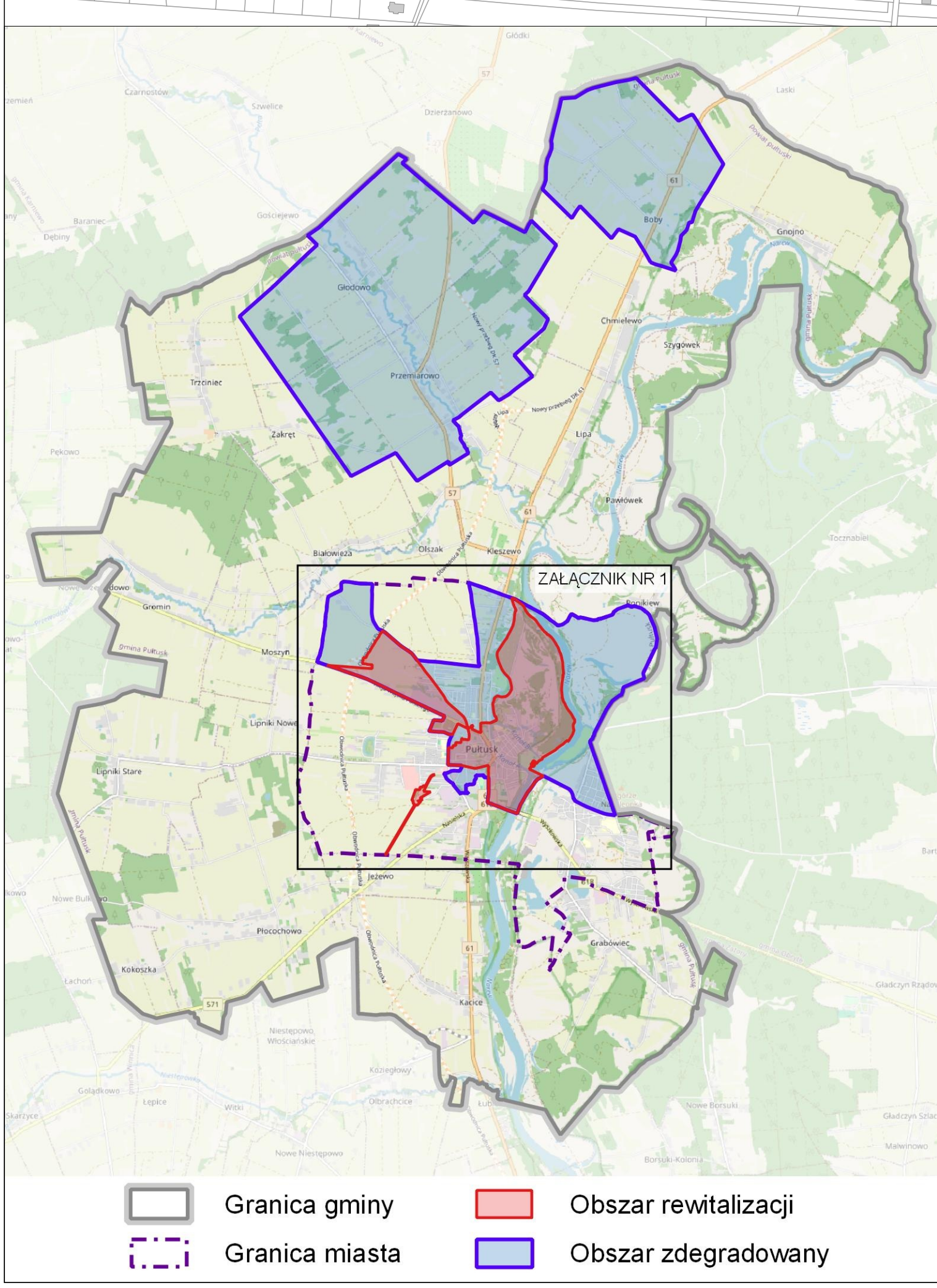
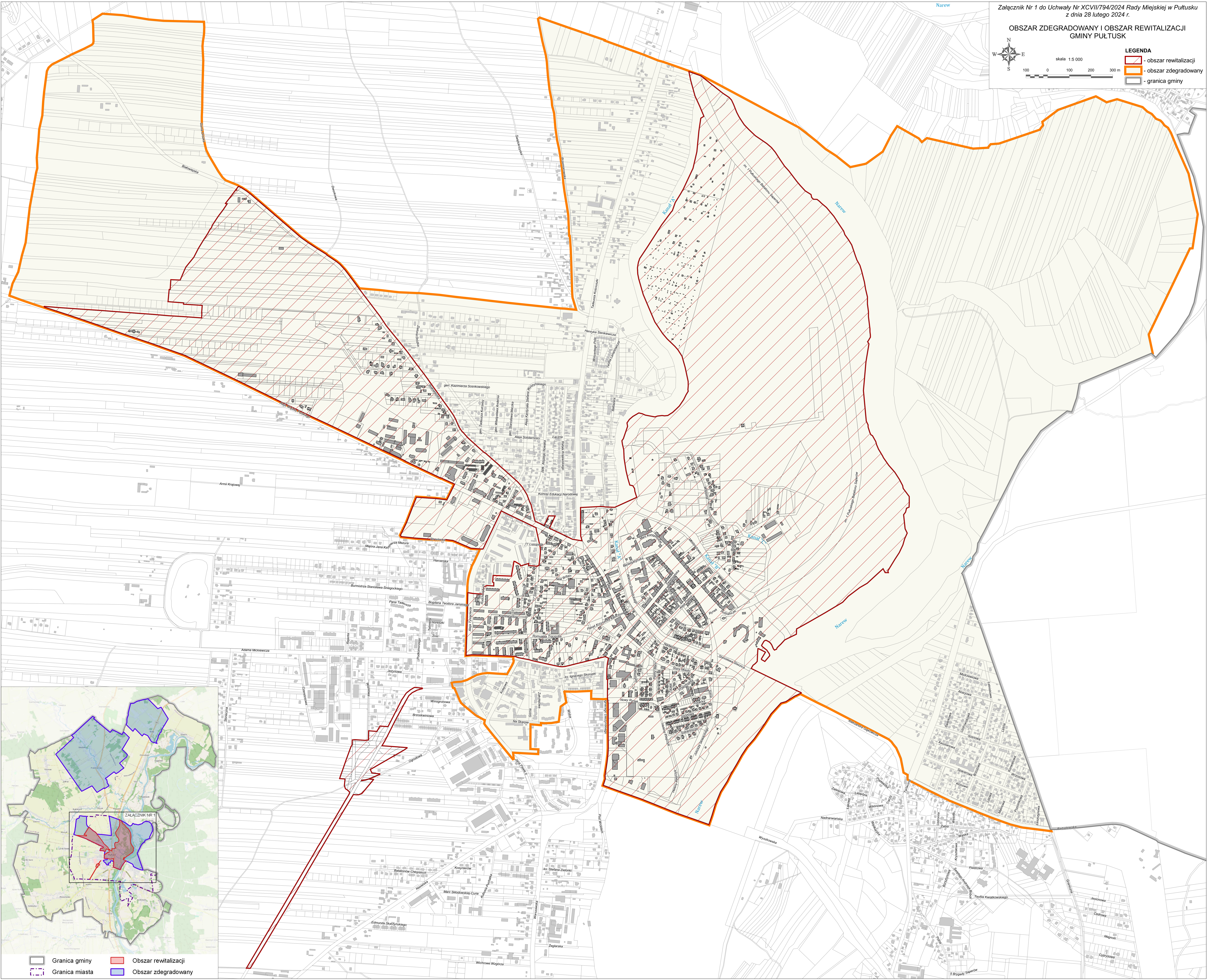
OBZAR ZDEGRADOWANY I OBZAR REWITALIZACJI GMINY PUŁTUSK



skala 1:5 000
0 100 200 300 m

LEGENDA

	- obszar rewitalizacji
	- obszar zdegradowany
	- granica gminy



	Granica gminy		Obszar rewitalizacji
	Granica miasta		Obszar zdegradowany

Załącznik Nr 2 do Uchwały Nr XCVII/794/2024 Rady Miejskiej w Pułtusku z dnia 28 lutego 2024 r.

OBSZAR ZDEGRADOWANY I OBSZAR REWITALIZACJI GMINY PUŁTUSK

skala 1:5 000

100 0 100 200 300 m

LEGENDA

- Obszar zdegradowany
- granica gminy

