



# DZIENNIK URZĘDOWY

## WOJEWÓDZTWA MAZOWIECKIEGO

---

Warszawa, dnia 27 lutego 2024 r.

Poz. 2513

### UCHWAŁA NR SOK.0007.8.2024 RADY GMINY JEDNOROŻEC

z dnia 6 lutego 2024 r.

#### w sprawie ustanowienia pomników przyrody położonych na terenie gminy Jednorożec

Na podstawie art. 44 ust. 1, 2, 3, 4 oraz art. 45 ustawy z dnia 16 kwietnia 2004 roku o ochronie przyrody (t.j. Dz. U. z 2023 r. poz. 1336 z późn. zm.) oraz w związku z art. 18 ust. 2 pkt 15 i art. 40 ust. 1 ustawy z dnia 8 marca 1990 roku o samorządzie gminnym (t.j. Dz. U. z 2023 r. poz. 40 z późn. zm.) po uzgodnieniu z Regionalnym Dyrektorem Ochrony Środowiska w Warszawie Rada Gminy Jednorożec uchwala, co następuje:

**§ 1.** Ustanawia się następujące pomniki przyrody na terenie gminy Jednorożec:

- 1) Dąb szypułkowy (*Quercus robur*) „Eugeniusz” o obwodzie pnia w pierśnicy 307 cm (zmierzonym na wysokości 130 cm od powierzchni gruntu) oddalony ok. 7 km od miejscowości Jednorożec, dz. 3037/2 obręb Jednorożec.
- 2) Sosna zwyczajna (*Pinus sylvestris*) „Alicja” o obwodzie pnia w pierśnicy 300 cm (zmierzonym na wysokości 130 cm od powierzchni gruntu) oddalony ok. 6,5 km od miejscowości Jednorożec, dz. 3046/1 obręb Jednorożec.
- 3) Dąb szypułkowy (*Quercus robur*) „Krzysztof” o obwodzie pnia w pierśnicy 330 cm (zmierzonym na wysokości 130 cm od powierzchni gruntu) oddalony ok. 700 m od miejscowości Szła, dz. 3084/2 obręb Jednorożec.
- 4) Dąb szypułkowy (*Quercus robur*) „Wojciech” o obwodzie pnia w pierśnicy 420 cm (zmierzonym na wysokości 130 cm od powierzchni gruntu) oddalony ok. 700 m od miejscowości Szła, dz. 3084/2 obręb Jednorożec.
- 5) Dąb szypułkowy (*Quercus robur*) „Walenty” o obwodzie pnia w pierśnicy 530 cm (zmierzonym na wysokości 130 cm od powierzchni gruntu) oddalony ok. 700 m od miejscowości Szła, dz. 3084/2 obręb Jednorożec.
- 6) Dąb szypułkowy (*Quercus robur*) „Jan” o obwodzie pnia w pierśnicy 405 cm (zmierzonym na wysokości 130 cm od powierzchni gruntu) oddalony ok. 1 km od miejscowości Szła, dz. 3084/2 obręb Jednorożec.
- 7) Dąb szypułkowy (*Quercus robur*) „Michał” o obwodzie pnia w pierśnicy 420 cm (zmierzonym na wysokości 130 cm od powierzchni gruntu) oddalony ok. 1 km od miejscowości Szła, dz. 3084/2 obręb Jednorożec.
- 8) Wiąz szypułkowy (*Ulmus laevis*) „Jacek” o obwodzie pnia w pierśnicy 310 cm (zmierzonym na wysokości 130 cm od powierzchni gruntu) oddalony ok. 1 km od miejscowości Obórki, dz. 2111 obręb Jednorożec.

**§ 2. 1.** Wykaz pomników przyrody wskazanych w § 1 zawiera załącznik nr 1 do uchwały.

2. Mapy przedstawiające lokalizację pomników przyrody, o których mowa w § 1 określają załączniki 2a-2h do uchwały.

3. Zdjęcia przedstawiające pomniki przyrody stanowią załącznik nr 3 do uchwały.

**§ 3.** Nadzór nad pomnikami przyrody sprawuje Wójt Gminy Jednoróżec.

**§ 4.** Szczególnym celem ochrony pomników przyrody jest zachowanie wartości przyrodniczych, krajobrazowych, naukowych, historycznych i kulturowych.

**§ 5.** W stosunku do pomników przyrody, o których mowa w § 1 w ramach ochrony czynnej ustala się możliwość wykonywania zabiegów pielęgnacyjnych i zabezpieczających, a także realizację celów ochrony oraz obowiązek stałego monitorowania oznakowania pomnika przyrody oraz uzupełnianie w przypadku jego braku.

**§ 6.** W stosunku do pomników przyrody, o których mowa w § 1 wprowadza się następujące zakazy:

- 1) Niszczenia, uszkodzenia lub przekształcania obiektu;
- 2) Wykonywania prac ziemnych trwale zniekształcających rzeźbę terenu, z wyjątkiem prac związanych z zabezpieczeniem przeciwpowodziowym albo budową, odbudową, utrzymywaniem, remontem lub naprawą urządzeń wodnych;
- 3) Uszkodzenia i zanieczyszczenia gleby;
- 4) Dokonywania zmian stosunków wodnych, jeżeli zmiany te nie służą ochronie przyrody albo racjonalnej gospodarce rolnej, leśnej, wodnej lub rybackiej;
- 5) Umieszczania tablic reklamowych.

**§ 7.** Zakazy, o których mowa w § 6 nie dotyczą:

- 1) Prac wykonywanych na potrzeby ochrony przyrody po uzgodnieniu z Radą Gminy Jednoróżec;
- 2) Realizacji inwestycji celu publicznego w przypadku braku rozwiązań alternatywnych, po uzgodnieniu z Radą Gminy Jednoróżec;
- 3) Zadań z zakresu obronności kraju w przypadku zagrożenia bezpieczeństwa państwa;
- 4) Likwidowania nagłych zagrożeń bezpieczeństwa powszechnego i prowadzenia akcji ratowniczych.

**§ 8.** Wykonanie uchwały powierza się Wójtowi Gminy Jednoróżec.

**§ 9.** Uchwała wchodzi w życie po upływie 14 dni od dnia jej ogłoszenia w Dzienniku Urzędowym Województwa Mazowieckiego.

Przewodniczący Rady Gminy

**Cezary Wójcik**

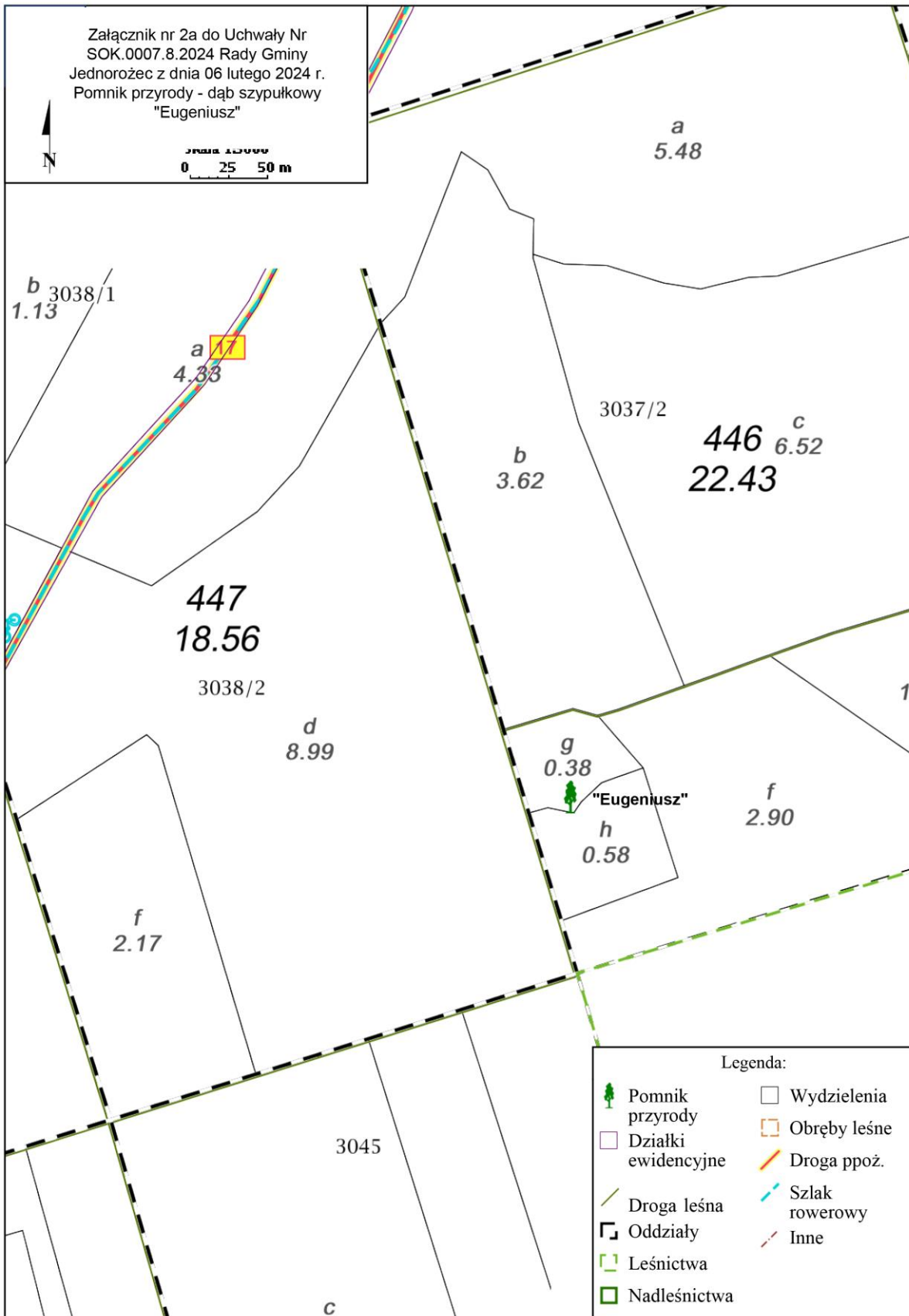
Załącznik nr 1 do Uchwały Nr SOK.0007.8.2024 Rady Gminy Jednoróżec  
z dnia 08 lutego 2024 r.

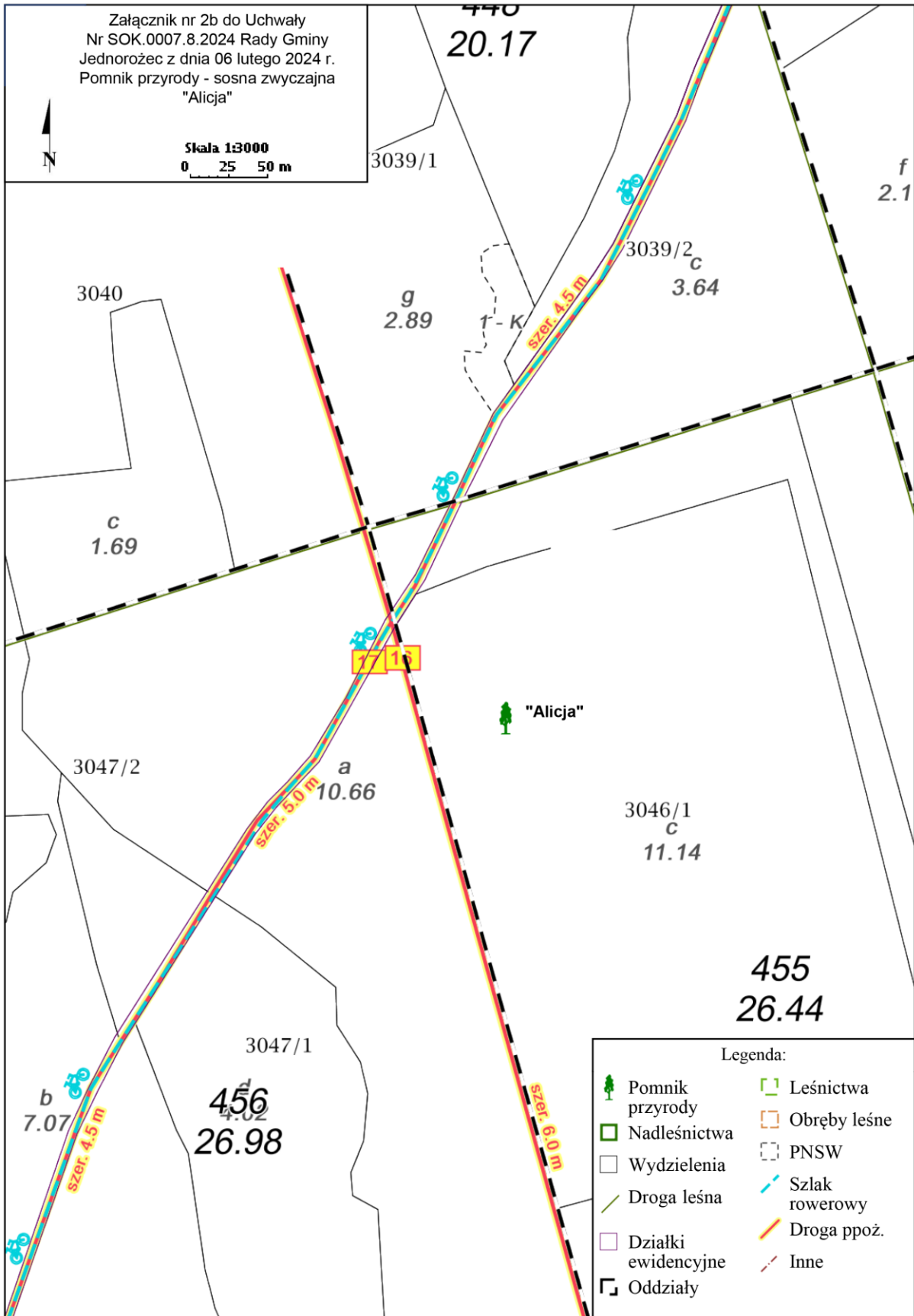
Wykaz pomników przyrody:

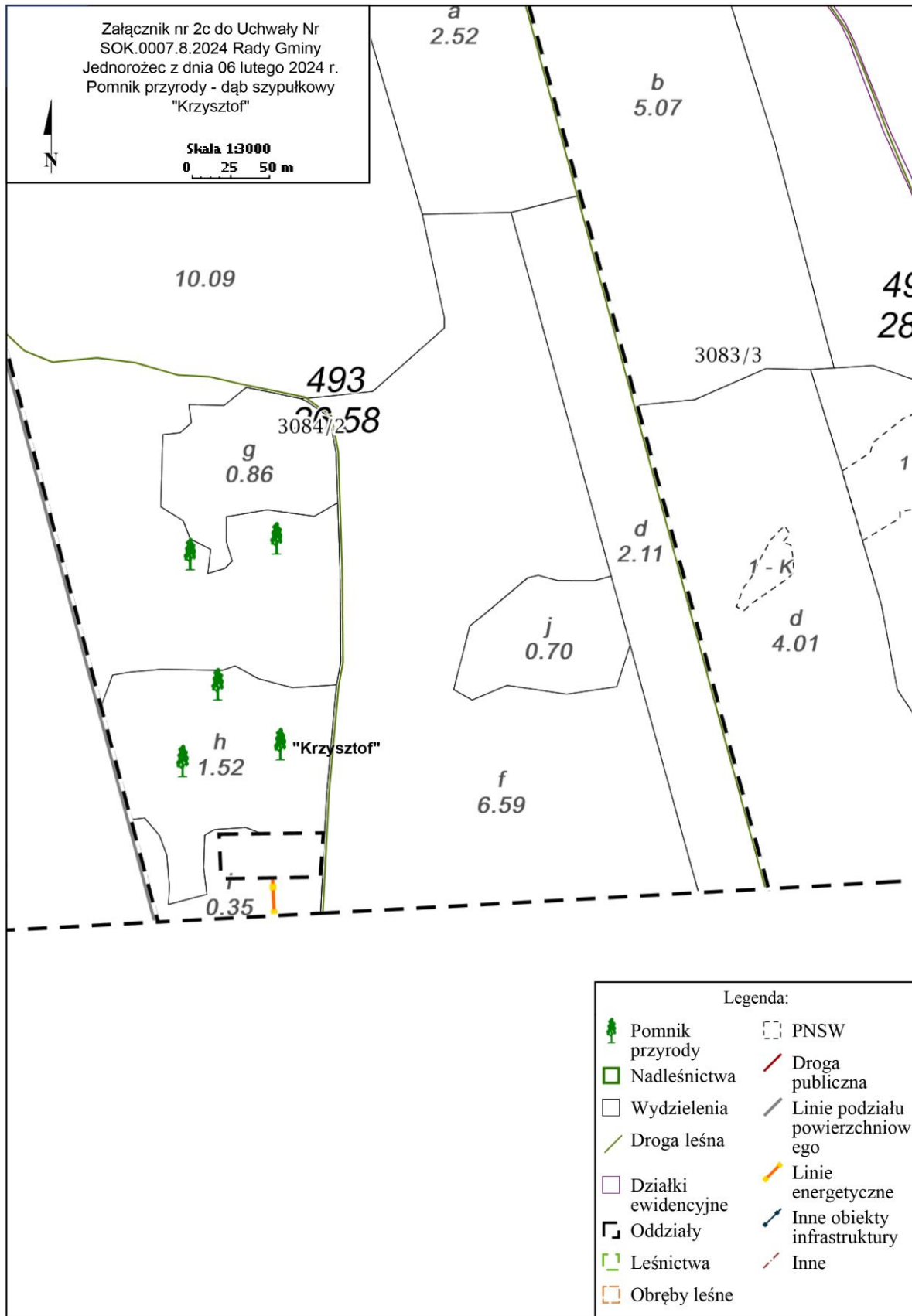
Lp.	Nazwa gatunkowa i nazwa pomnika przyrody	Obwód pierśnicy (130 cm od ziemi)	Wysokość /wysokość do pierwszego konaru)	Charakterystyka pokroju/ Rozpiętość korony	Wiek	Nr działki, obręb, /właściciel-zarządca działki	Oddział, pododdział, współrzędne punktu	Opis lokalizacji
1.	Dąb szypułkowy (Quercus robur) „Eugeniusz”	307 cm	27 m/ 4,1 m	kulisty/ 24 m	Ok. 140 lat	3037/2 obręb Jednoróżec/ Skarb Państwa-Nadleśnictwo Przasnysz	446 g, 53°08'53.4"N 20°59'15.3"E	Pomnik oddalony ok. 7 km od miejscowości Jednoróżec, dojazd rowerem lub pieszo, z Jednoróżca w kierunku miejscowości Skierkowizna: w odległości ok. 4 km od Jednoróżca zjazd w lewo w dojazd pożarowy nr 17. Drogą nr 17 poruszamy się ok. 1 km, skręcamy w lewo w linie między oddziałem 446-447. Pomnik znajduje się przy poletku łowieckim. Dojście do pomnika aleją lipową.
2.	Sosna zwyczajna (Pinus sylvestris) „Alicja”	300 cm	28 m/12 m	jajowaty/ 15 m	Ok. 221 lat	3046/1 obręb Jednoróżec Skarb Państwa-Nadleśnictwo Przasnysz	455 c, 53°08'39.6"N 20°58'45.3"E	Dojazd do pomnika przyrody przebiega asfaltową drogą powiatową Jednoróżec-Skierkowizna, w odległości ok. 6,5 km od Jednoróżca skręcamy w dojazd pożarowy nr 16, jedziemy ok. 1,3 km. Drzewostan z pomnikiem przyrody znajduje się po lewej stronie drogi, możliwość dojazdu trasą rowerową „100 za 100” z miejscowości Jednoróżec lub Przasnysz.
3.	Dąb szypułkowy (Quercus robur) „Krzysztof”	330 cm	28 m/4,3 m	kulisty/ 20 m	Ok. 221 lat	3084/2 obręb Jednoróżec/ Skarb Państwa-Nadleśnictwo Przasnysz	493 h, 53°06'21.9"N 20°58'20.3"E	Pomnik przyrody oddalony jest ok. 700 m od miejscowości Szla. Za miejscowością Szla w kierunku Jednoróżca w odległości ok 300 m należy skręcić w lewo w drogę gruntową i kierować się do najbliższych zabudowań, przy tych zabudowaniach skręcamy w prawo, pomnik

								znajduje się na poletku łowieckim po lewej stronie.
4.	Dąb szypułkowy (Quercus robur) „Wojciech”	420 cm	26,38 m/2,7 m	kulisty/ 27 m	Ok. 221 lat	3084/2 obręb Jednorożec/ Skarb Państwa-Nadleśnictwo Przasnysz	493 h, 53°06'21.5"N 20°58'16.8"E	Pomnik przyrody oddalony jest ok. 700 m od miejscowości Szla. Za miejscowością Szla w kierunku Jednorożca w odległości ok 300 m należy skręcić w lewo w drogę gruntową i kierować się do najbliższych zabudowań, przy tych zabudowaniach skręcamy w prawo, pomnik znajduje się na poletku łowieckim po lewej stronie.
5.	Dąb szypułkowy (Quercus robur) „Walenty”	530 cm	27 m/ 3 m	kulisty/ 28 m	Ok. 221 lat	3084/2 obręb Jednorożec/ Skarb Państwa-Nadleśnictwo Przasnysz	493 h, 53°06'23.1"N 20°58'18.1"E	Pomnik przyrody oddalony jest ok. 700 m od miejscowości Szla. Za miejscowością Szla w kierunku Jednorożca w odległości ok 300 m należy skręcić w lewo w drogę gruntową i kierować się do najbliższych zabudowań, przy tych zabudowaniach skręcamy w prawo, pomnik znajduje się na poletku łowieckim po lewej stronie.
6.	Dąb szypułkowy (Quercus robur) „Jan”	405 cm	27 m/ 5m	kulisty/ 27 m	Ok. 191 lat	3084/2 obręb Jednorożec/ Skarb Państwa-Nadleśnictwo Przasnysz	493 b, 53°06'25.9"N 20°58'17.3"E	Pomnik przyrody oddalony ok. 1 km od miejscowości Szla. Za miejscowością Szla w kierunku Jednorożca w odległości ok 300 m należy skręcić w lewo w drogę gruntową i kierować się do najbliższych zabudowań, przy tych zabudowaniach skręcamy w prawo, pomnik znajduje się w drzewostanie obok poletka łowieckiego w oddziale 493 g.
7.	Dąb szypułkowy (Quercus robur) „Michał”	420 cm	28 m/4,2 m	kulisty/ 26 m	Ok. 191 lat	3084/2 obręb Jednorożec/ Skarb Państwa-Nadleśnictwo Przasnysz	493 b, 53°06'26.3"N 20°58'20.3"E	Pomnik przyrody oddalony ok. 1 km od miejscowości Szla. Za miejscowością Szla w kierunku Jednorożca w odległości ok 300 m należy skręcić w lewo w drogę gruntową i kierować się do najbliższych zabudowań, przy tych zabudowaniach skręcamy w prawo, pomnik znajduje się w drzewostanie obok poletka łowieckiego w oddziale 493 g.

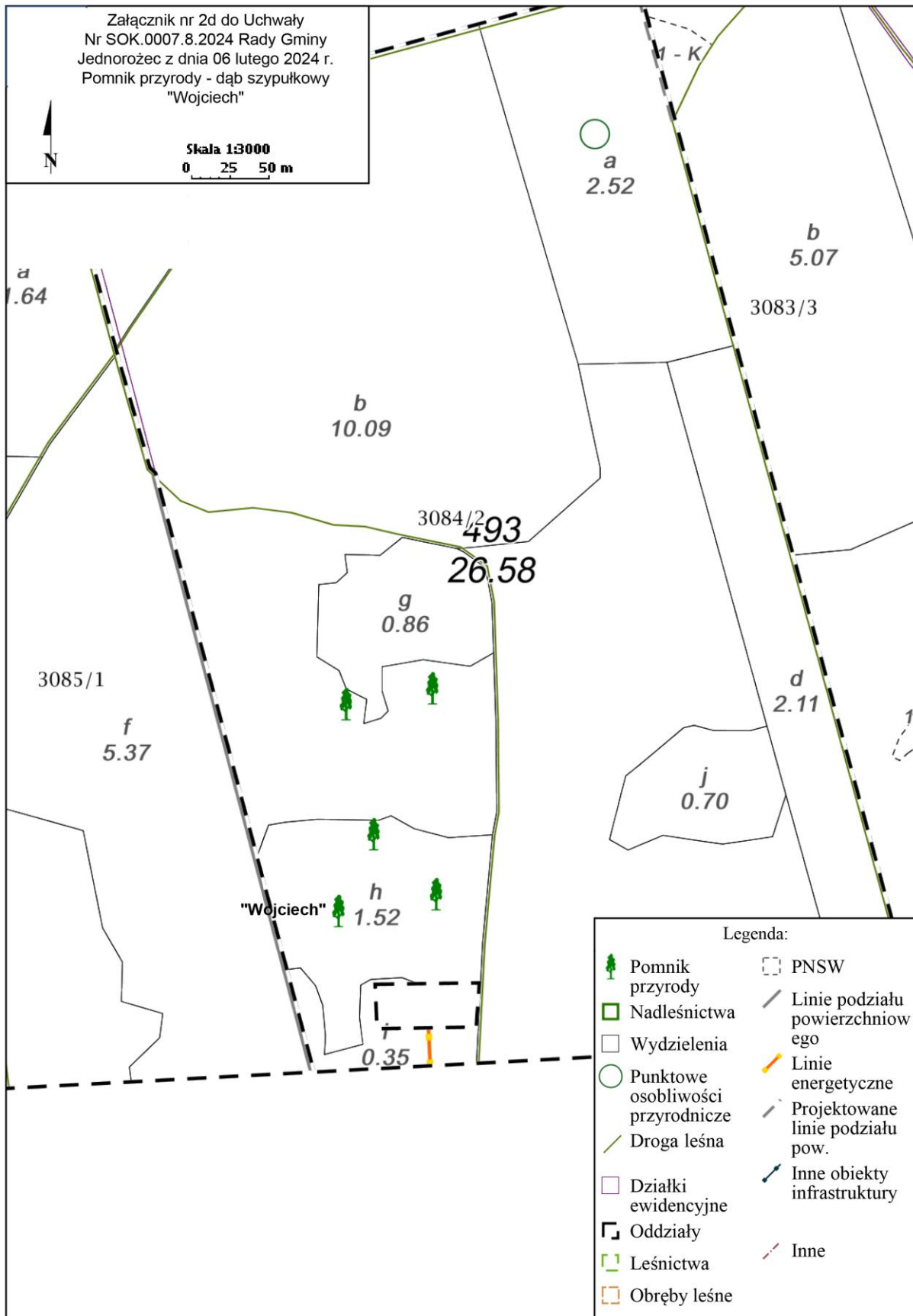
8.	Wiąz szypułkowy (Ulmus laevis) „Jacek”	310 cm	32 m/2,5 m	kulisty/ 22 m	Ok. 71 lat	2111 obręb Jednoróżec/ Skarb Państwa- Nadleśnictwo Przasnysz	Pomnik oddalony jest ok. 1 km od miejscowości Obórki i ok. 1,5 km od miejscowości Szła. W miejscowości Szła należy kierować się w kierunku miejscowości Obórki. Na skrzyżowaniu z drogą przeciwpożarową nr 16 skręcamy w prawo, a następnie w lewo w pierwszą drogę leśną. Projektowany pomnik znajduje się w odległości ok 200 m, w drzewostanie, który oddalony jest ok. 50 m od drogi w linii prostej.
----	--	--------	------------	---------------	------------	--	---

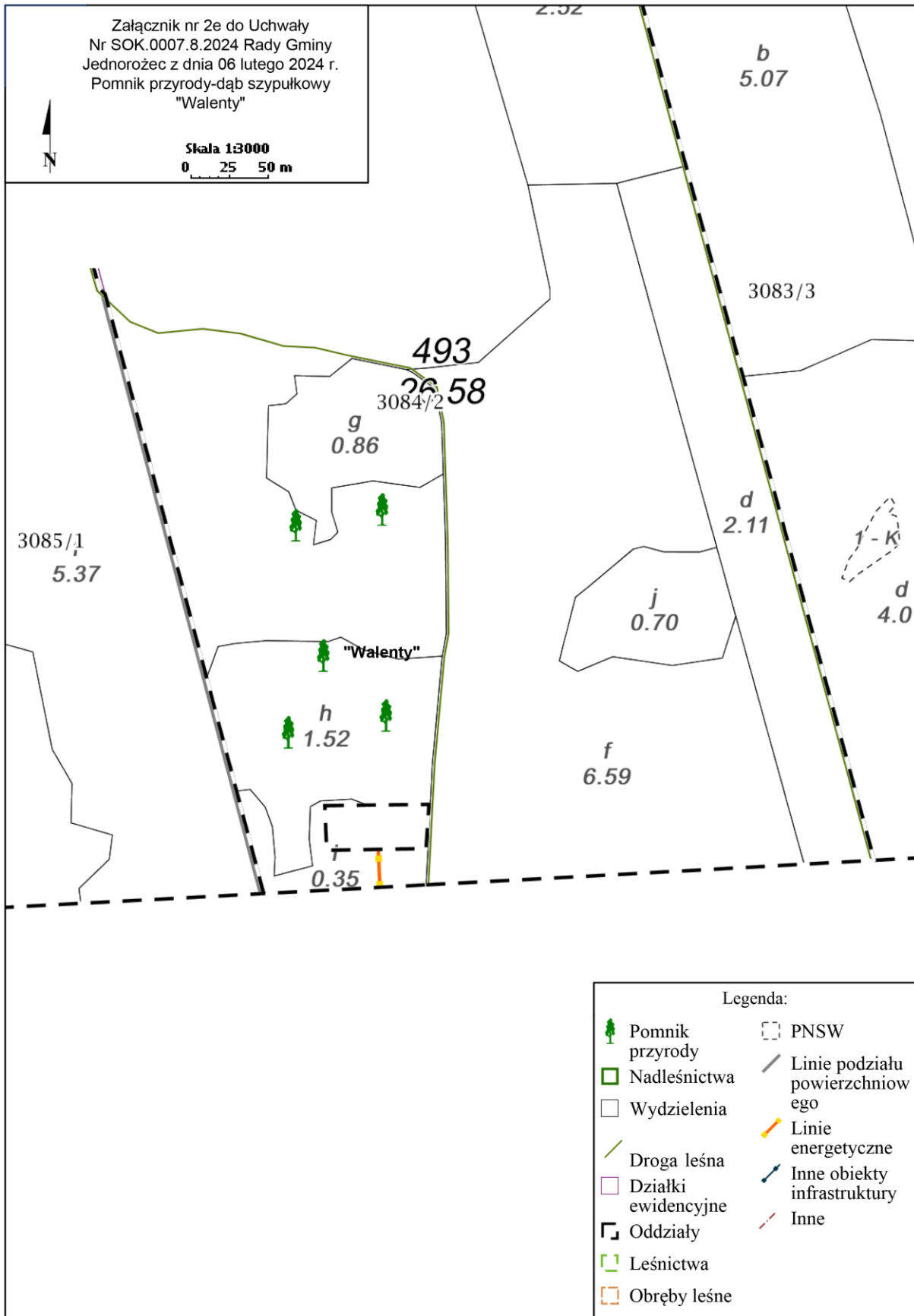


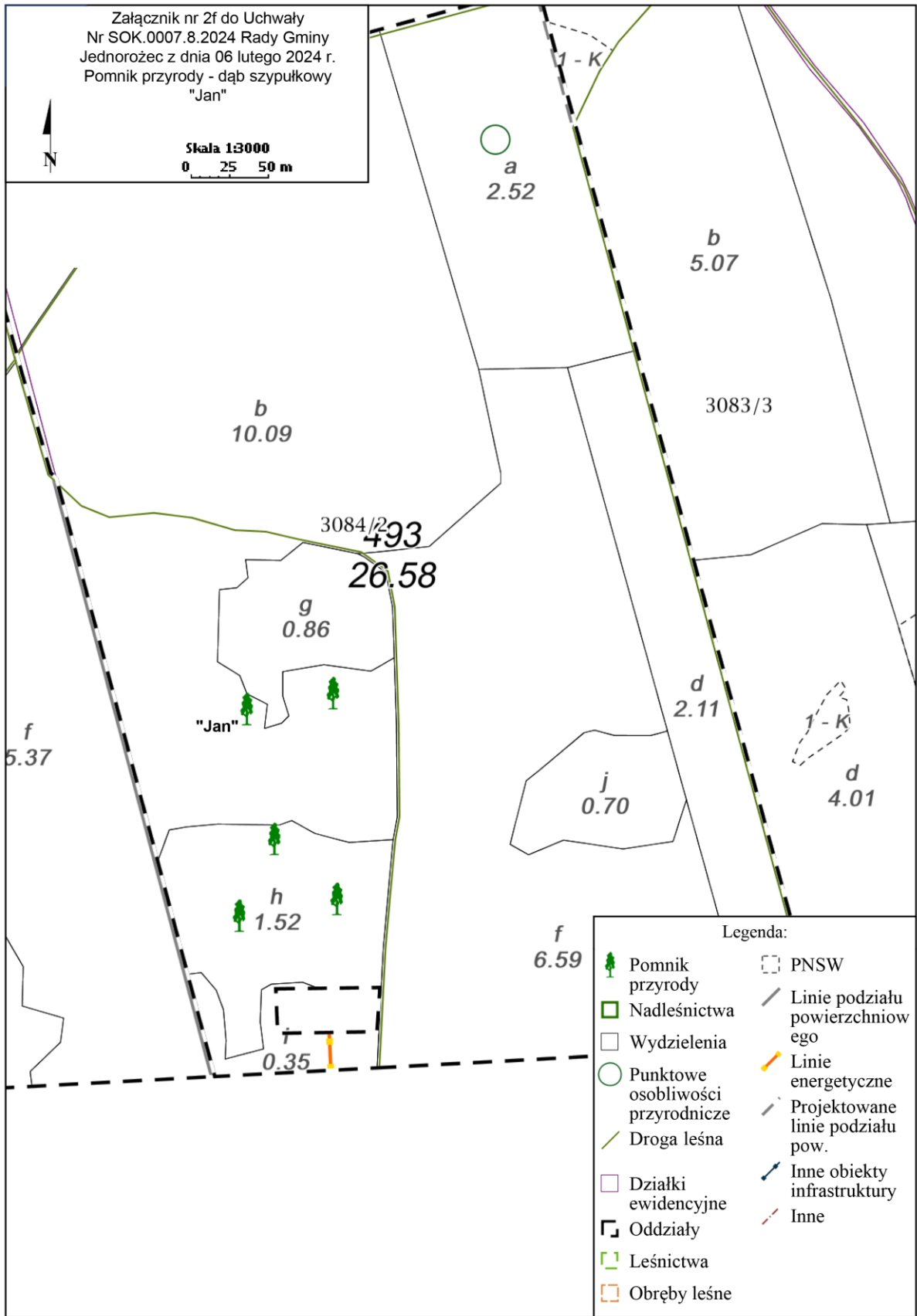


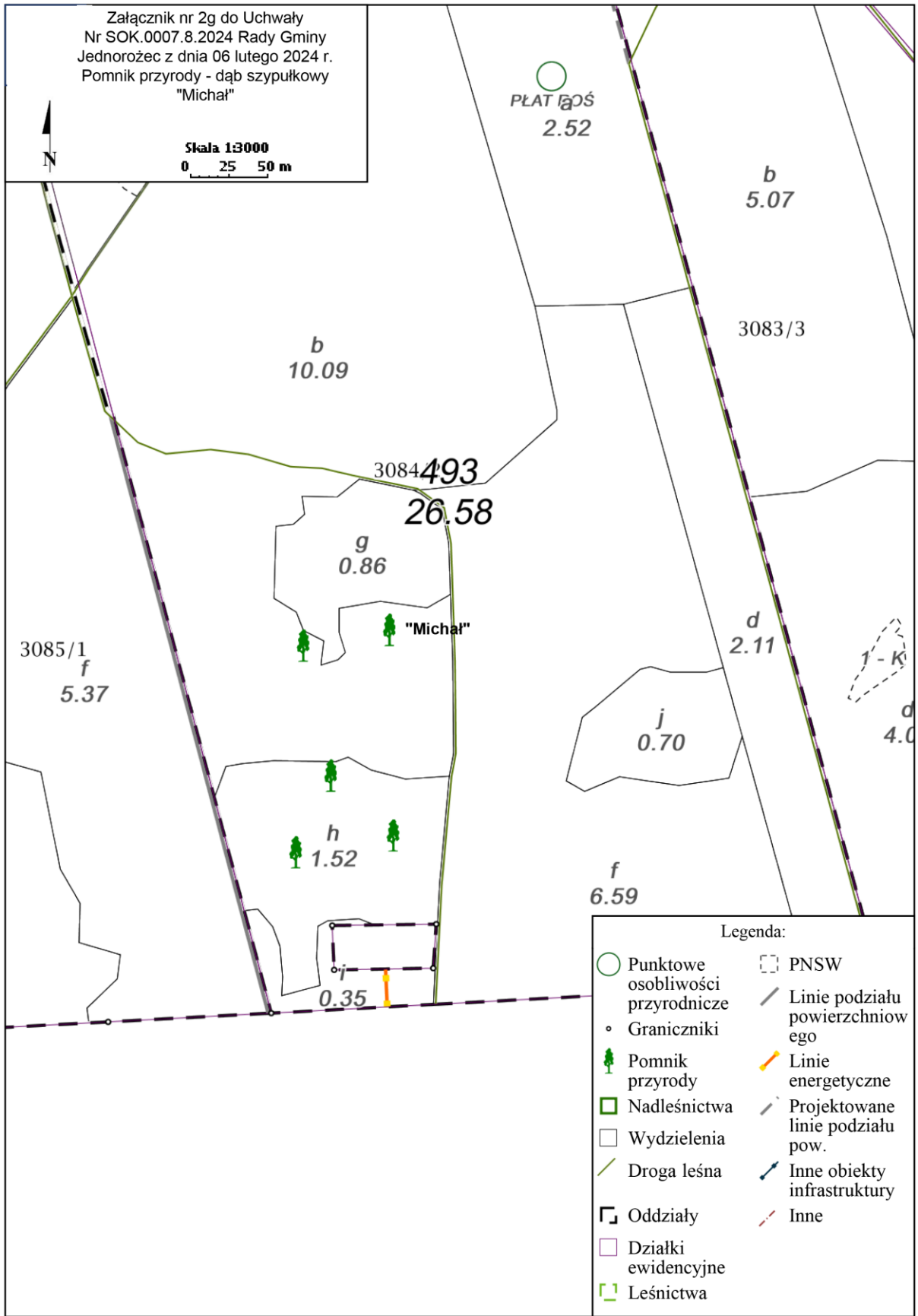
















Załącznik nr 3 do Uchwały Nr SOK.0007.8.2024  
Rady Gminy Jednorzec z dnia 06 lutego 2024 r.

1. Pomnik przyrody – dąb szypułkowy „Eugeniusz”





2. Pomnik przyrody – sosna zwyczajna „Alicja”



3. Pomnik przyrody – dąb szypułkowy „Krzysztof”





4. Pomnik przyrody – dąb szypułkowy „Wojciech”



5. Pomnik przyrody – dąb szypułkowy „Walenty”



6. Pomnik przyrody – dąb szypułkowy „Jan”





7. Pomnik przyrody – dąb szypułkowy „Michał”



8. Pomnik przyrody – dąb szypułkowy „Jacek”

