



DZIENNIK URZĘDOWY

WOJEWÓDZTWA MAZOWIECKIEGO

Warszawa, dnia 30 stycznia 2024 r.

Poz. 1370

UCHWAŁA NR LXXX/686/24 RADY MIASTA ŻYRARDOWA

z dnia 25 stycznia 2024 r.

zmieniająca Uchwałę Nr XXX/223/12 Rady Miasta Żyrardowa z dnia 27 grudnia 2012 r. w sprawie nadania statutów jednostkom pomocniczym Miasta Żyrardowa

Na podstawie art. 18 ust. 2 pkt 7 oraz art. 35 ust. 1 ustawy z dnia 8 marca 1990r. o samorządzie gminnym (Dz.U. z 2023r, poz. 40 ze zm.), po przeprowadzeniu konsultacji z mieszkańcami, uchwała się, co następuje:

§ 1. 1. W statutach jednostek pomocniczych Miasta Żyrardowa – Samorządów Mieszkańców nr 1 do 9, stanowiących odpowiednio załączniki nr 1 do 9 Uchwały Nr XXX/223/12 Rady Miasta Żyrardowa z dnia 27 grudnia 2012 r. w sprawie nadania statutów jednostkom pomocniczym Miasta Żyrardowa (Dz. Urz. Woj. Mazowieckiego z 2013 r. poz. 2346) wprowadza się następującą zmianę:

1) § 4 ust. 3 otrzymuje brzmienie:

„3. Kadencja Rady trwa 5 lat licząc od dnia wyborów.”.

2. Zmianie ulega treść załącznika nr 1 do Statutu Samorządów Mieszkańców nr 3, której nadaje się brzmienie jak w załączniku nr 1 do niniejszej Uchwały;

3. Zmianie ulega treść załącznika nr 1 do Statutu Samorządów Mieszkańców nr 4, której nadaje się brzmienie jak w załączniku nr 2 do niniejszej Uchwały;

4. Zmianie ulega treść załącznika nr 1 do Statutu Samorządów Mieszkańców nr 5, której nadaje się brzmienie jak w załączniku nr 3 do niniejszej Uchwały;

5. Zmianie ulega treść załącznika nr 1 do Statutu Samorządów Mieszkańców nr 6, której nadaje się brzmienie jak w załączniku nr 4 do niniejszej Uchwały;

6. Zmianie ulega treść załącznika nr 1 do Statutu Samorządów Mieszkańców nr 7, której nadaje się brzmienie jak w załączniku nr 5 do niniejszej Uchwały;

7. Zmianie ulega treść załącznika nr 1 do Statutu Samorządów Mieszkańców nr 8, której nadaje się brzmienie jak w załączniku nr 6 do niniejszej Uchwały;

8. Zmianie ulega treść załącznika nr 1 do Statutu Samorządów Mieszkańców nr 9, której nadaje się brzmienie jak w załączniku nr 7 do niniejszej Uchwały.

§ 2. Wykonanie uchwały powierza się Prezydentowi Miasta.

§ 3. Uchwała wchodzi w życie po 14 dniach od dnia ogłoszenia w Dzienniku Urzędowym Województwa Mazowieckiego.

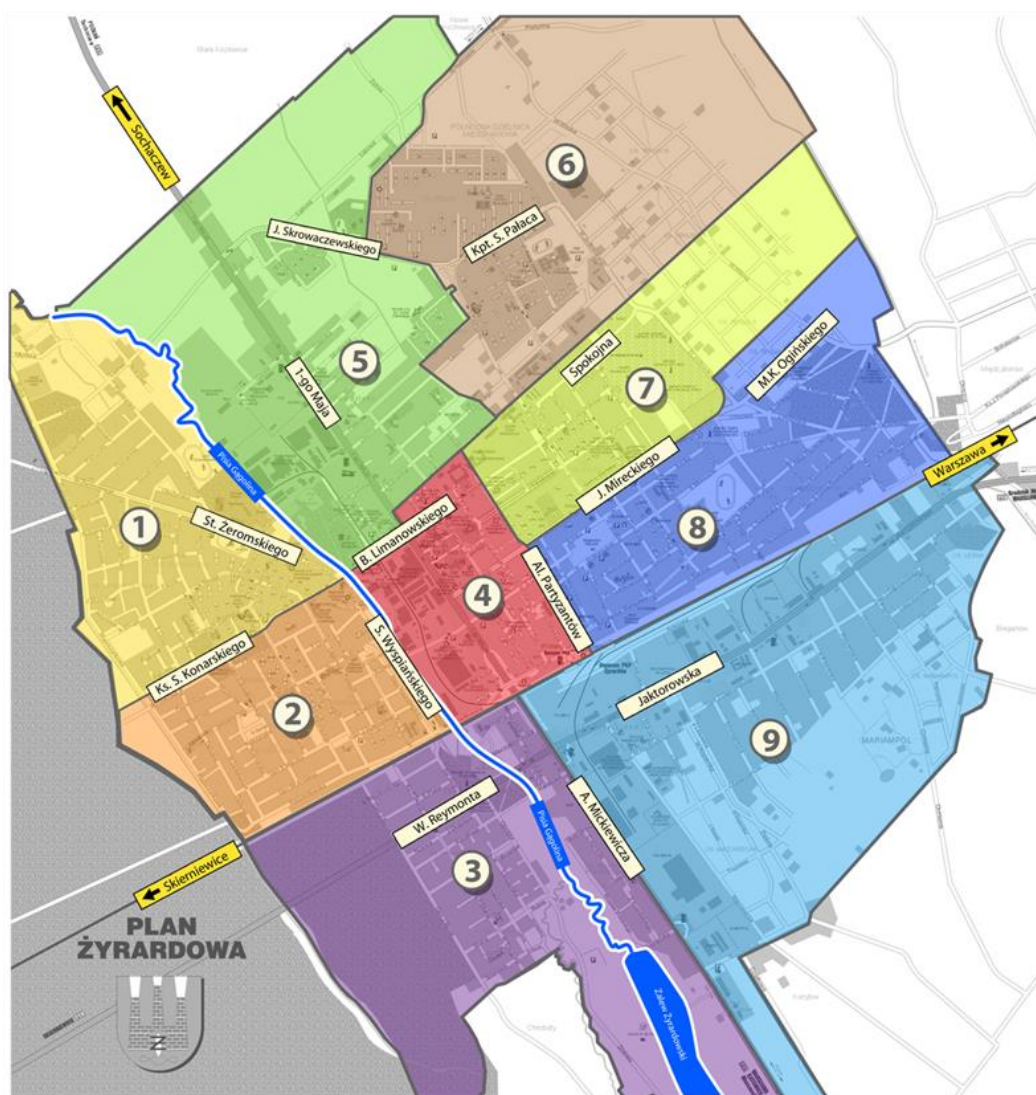
Przewodniczący Rady Miasta

Ryszard Mirgos

Załącznik nr 1
do Uchwały Nr LXXX/686/24
Rady Miasta Żyrardowa
z dnia 25 stycznia 2024 r.

**ZALĄCZNIK NR 1
DO STATUTU SAMORZĄDU
MIESZKAŃCÓW NR 3
MIASTA ŻYRARDOWA**

Plan sytuacyjny



Granice obszaru działania Samorządu Mieszkańców **Nr 3** wyznaczają: ulica Adama Mickiewicza, południowa i południowo-zachodnia granica administracyjna miasta oraz południowa granica terenów PKP.

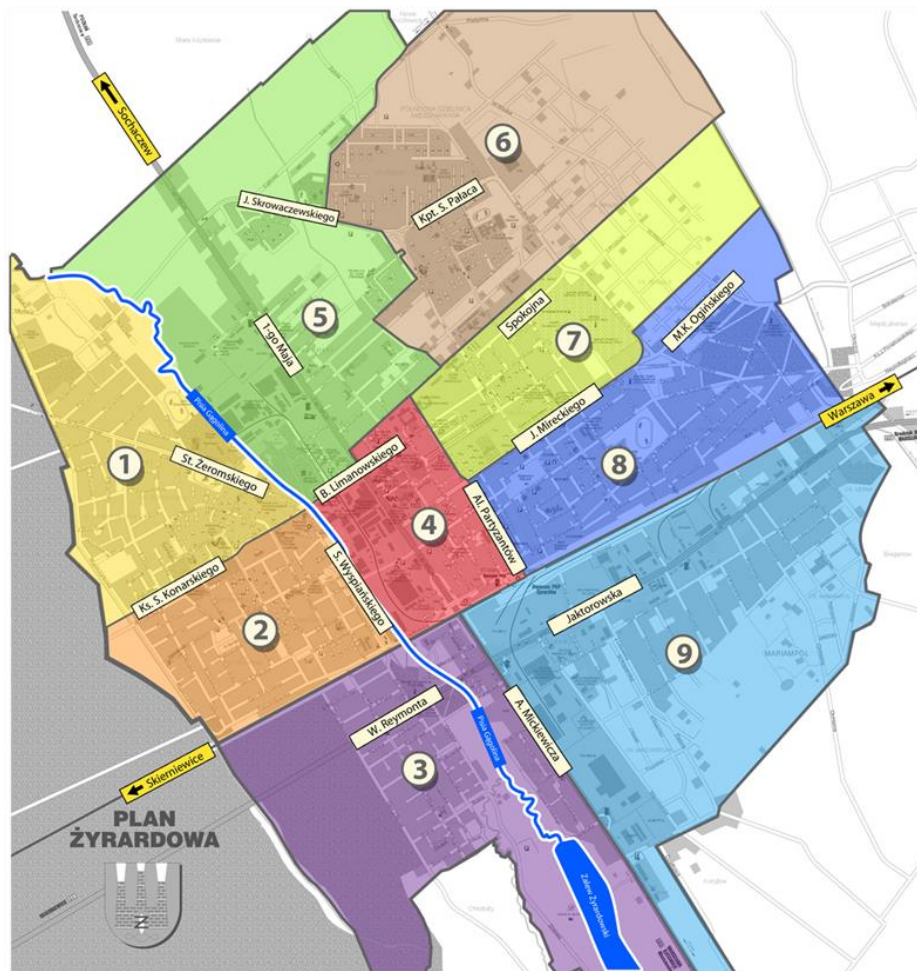
W obszar Samorządu Mieszkańców **Nr 3** wchodzi w szczególności ulice:

Adama Mickiewicza od nr 2 do nr 138, Browarna, Cieszyńska, Cypriana Kamila Norwida, Dolnośląska, Emilii Plater, Gen. Józefa Bema, Jana Długosza, Jeleniogórska, Kanałowa, Krakowska, Krzysztofa Kolumba, Ks. Piotra Skargi, Leona Wasilewskiego, Letnia, Mieczysławowska, Nizinna, Noworadziejowska, Opolska, Radziejowska, Rolna, Skierniewicka, Słowiańska, Sosnowa, Św. Jana, Traugutta, Wesoły Zaulek, Wiosenna, Władysława Reymonta, Wojska Polskiego, Wrocławska, Ziołowa, Zygmunta Krasińskiego, Żniwna.

Załącznik nr 2
do Uchwały Nr LXXX/686/24
Rady Miasta Żyrardowa
z dnia 25 stycznia 2024 r.

**ZALĄCZNIK NR 1
DO STATUTU SAMORZĄDU
MIESZKAŃCÓW NR 4
MIASTA ŻYRARDOWA**

Plan sytuacyjny



Granice obszaru działania Samorządu Mieszkańców Nr 4 wyznaczają: ulice Bolesława Limanowskiego, 1 Maja, Jana Waryńskiego, Aleja Partyzantów oraz północna granica terenów PKP.

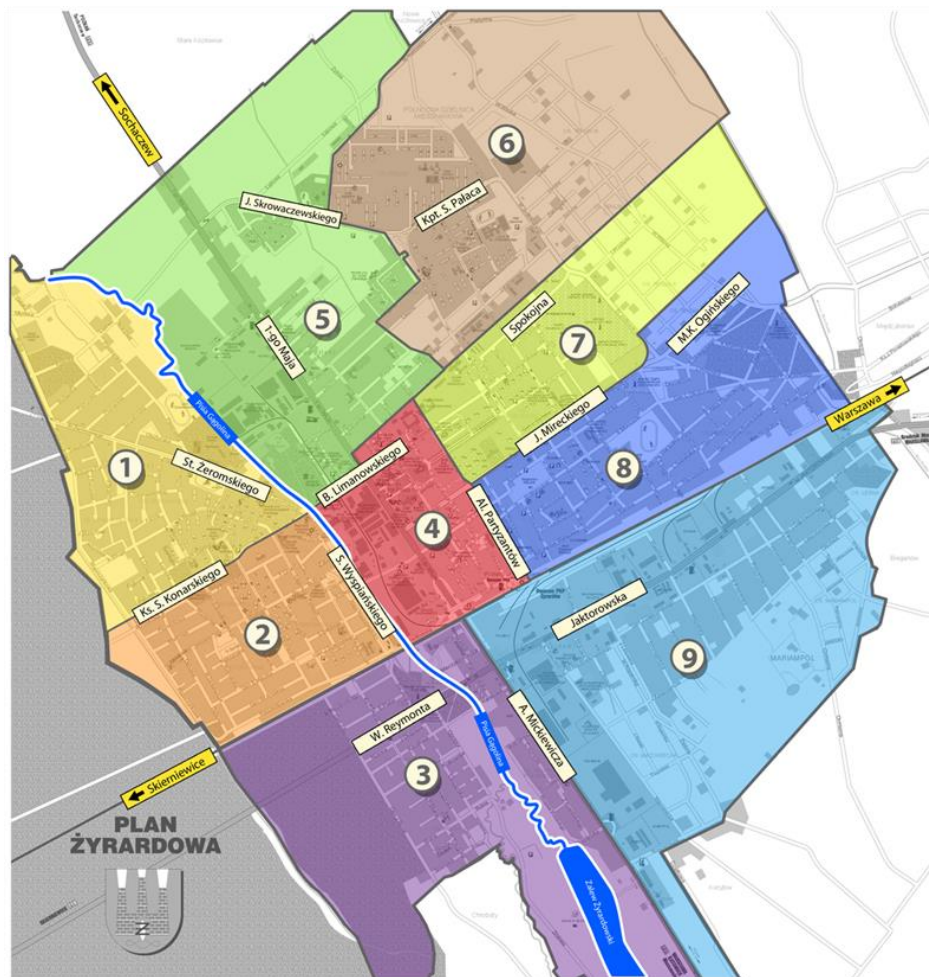
W obszar Samorządu Mieszkańców Nr 4 wchodzi w szczególności ulice:

1 Maja od nr 2 do nr 68 i od nr 1 do nr 43b, Aleje Partyzantów od nr 1 do nr 15, Bankowa, Bolesława Limanowskiego od nr 28 do nr 40c i od nr 31 do nr 49b, Borucha Szulmana, Cicha, Gabriela Narutowicza, Henryka hr. Łubieńskiego, Henryka Sienkiewicza, Jana Dekerta, Józefa Mireckiego od nr 62a do nr 72b i od nr 81 do nr 103, Karola Hiellego, Kościelna od nr 1 do nr 15, Ks. Piotra Ściegiennego, Ks. Prym. Stefana Wyszyńskiego, Ks. Stanisława Staszica, Lniarska, Ludwika Waryńskiego od nr 11 do nr 27, Mały Rynek, Nowy Świat, Plac Jana Pawła II, Plac Marszałka Józefa Piłsudskiego, Polskiej Organizacji Wojskowej, Radziwiłłowska od nr 1 do nr 5 i od nr 2 do nr 6, Romualda Mielczarskiego, Stefana Okrzei od nr 8 do nr 54b i od nr 5 do nr 53d, Strażacka, Tadeusza Kościuszki od nr 34 do nr 38 i od nr 45 do nr 49, Waleriana Łukasińskiego.

Załącznik nr 3
do Uchwały Nr LXXX/686/24
Rady Miasta Żyrardowa
z dnia 25 stycznia 2024 r.

**ZALĄCZNIK NR 1
DO STATUTU SAMORZĄDU
MIESZKAŃCÓW NR 5
MIASTA ŻYRARDOWA**

Plan sytuacyjny



Granice obszaru działania Samorządu Mieszkańców **Nr 5** wyznaczają: ulice Marii Nierzebki, Jana Skrowaczewskiego, Izy Zielińskiej, Piękna, Braci Piekarskich, Jana Waryńskiego, 1 Maja, Bolesława Limanowskiego oraz wschodnia granica koryta rzeki Pisi i północno-zachodnia granica administracyjna miasta.

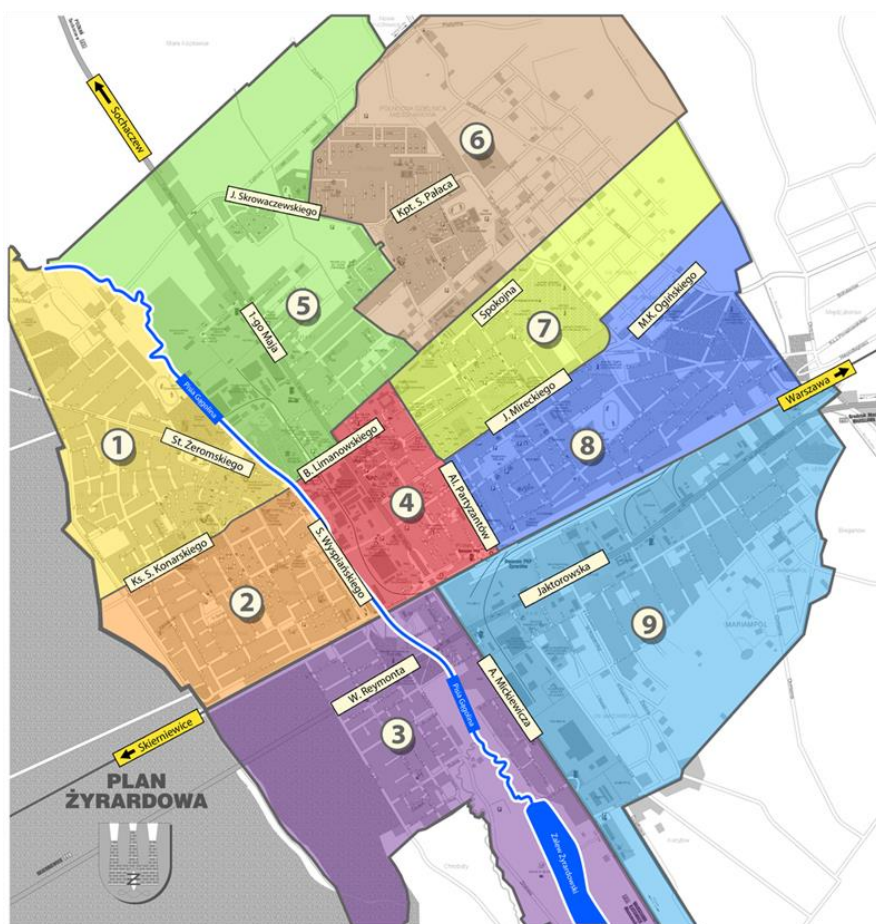
W obszar Samorządu Mieszkańców Nr 5 wchodzi w szczególności ulice:

1-go Maja od nr 70 do nr 214 i od nr 45 do nr 137, 3 Maja, Armii Krajowej, Bielnikowa, Bolesława Limanowskiego od nr 42 do nr 46, Braci Piekarskich nr nieparzyste, Czysta, Drukarska, Działkowa, Dziekańska, Gdańska, Jana Kilińskiego od nr 20 do nr 50 i od nr 17 do nr 41, Jana Skrowaczewskiego od nr 1 do nr 13 i od nr 2 do nr 68, Jasna, Kamienna, Karola Dittricha, Kazimierza Werbieckiego, Konwaliowa, Księdza Jerzego Popiełuszki, Kwiatowa, Lawendowa, Leszno od nr 18 do nr 54 i od nr 3 do nr 27, Lniany Zaułek, Ludwika Waryńskiego od nr 12 do nr 52, Łąkowa, Magnoliowa, Miodowa, Piękna, Polna, Przemysłowa, Salezjańska, Spółdzielcza, Stanisława Sławińskiego, Strzelecka, Szpitalna, Tulipanowa, Wiejska, Wiolinowa, Zielony Zaułek, Żakardowa, Żytia od nr 14 do końca i od nr 13 do końca.

Załącznik nr 4
do Uchwały Nr LXXX/686/24
Rady Miasta Żyrardowa
z dnia 25 stycznia 2024 r.

**ZALĄCZNIK NR 1
DO STATUTU SAMORZĄDU
MIESZKAŃCÓW NR 6
MIASTA ŻYRARDOWA**

Plan sytuacyjny



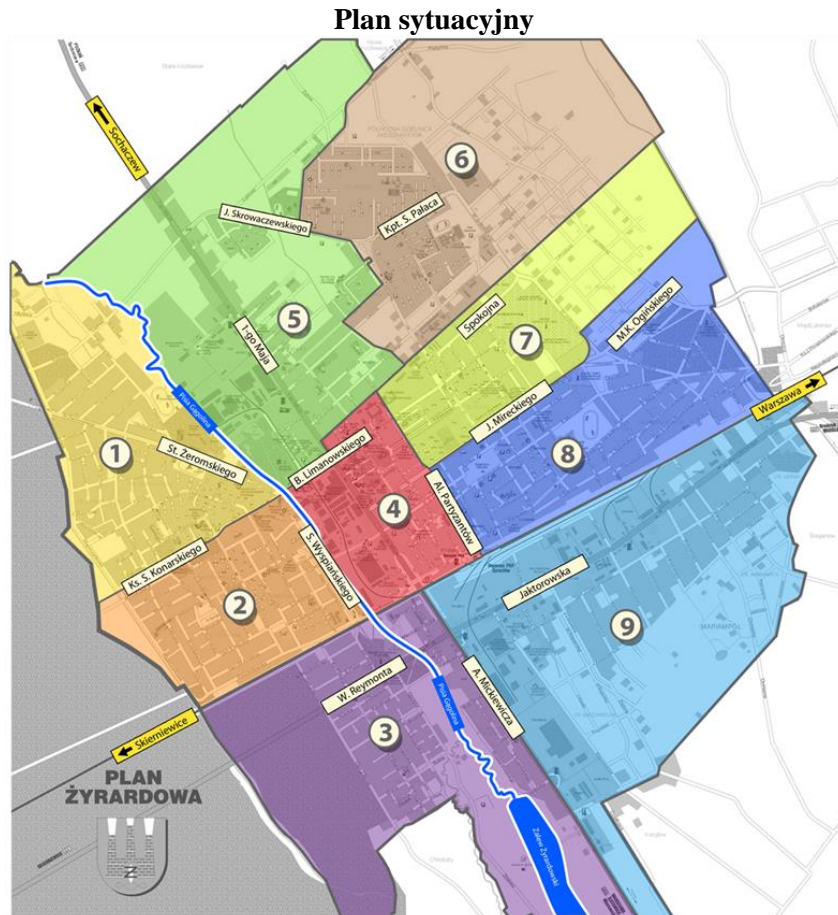
Granice obszaru działania Samorządu Mieszkańców Nr 6 wyznaczają: ulice Braci Piekarskich, Leszno, Izy Zielińskiej, Jana Skrowaczewskiego, Marii Nietrzebki, Plonowa oraz północna i północno-wschodnia granica administracyjna miasta i odcinek stanowiący przedłużenie ulicy Jana Waryńskiego do wschodniej granicy administracyjnej miasta.

W obszar Samorządu Mieszkańców Nr 6 wchodzi w szczególności ulice:

Braci Piekarskich nr parzyste, Chabrowa, Chłodna, Ciepła, Dolna, Druhny Jadwigi Twardowskiej, Filipa de Girarda, Gen. Augusta Emila Fieldorfa- Nila, Glebowa, Henryka Garbarskiego, Izy Zielińskiej, Jana Kilińskiego od nr 2 do nr 18 i od nr 1a do nr 15g, Jana Kosima, Jana Skrowaczewskiego od nr 15 do nr 35, Janiny Jadwigi Kacperskiej, Joanny Froehlich, Kpt. Stanisława Pałaca, Leszno od nr 2 do nr 16 i od nr 1a do nr 1g, Ludwika Waryńskiego od nr 2 do nr 10b, Łączna, Macieja Twardowskiego, Majora Leopolda Peszkowskiego, Marcowa, Marii Nietrzebki, Migdałowa, Orzechowa, Parkingowa, Plonowa, Podmiejska od nr 50 do nr 96 i od nr 57 do nr 111, Północna, Prosta, Pszeniczna, Pustynna, Rumiankowa, Rotmistrza Witolda Pileckiego od nr 52 do nr 82 i nr nieparzyste, Stanisława Missakowskiego, Środkowa od nr 52b do nr 58 i od nr 59 do nr 65, Wincentego Witosa od nr 46 do nr 178 i od nr 47 do nr 177, Zaciszna, Zamknięta, Zbigniewa Stanlika od nr 12 do nr 38 i od nr 9 do nr 41, Żytia od nr 1 do nr 11 i od nr 2 do nr 12.

Załącznik nr 5
do Uchwały Nr LXXX/686/24
Rady Miasta Żyrardowa
z dnia 25 stycznia 2024 r.

**ZALĄCZNIK NR 1
DO STATUTU SAMORZĄDU
MIESZKAŃCÓW NR 7
MIASTA ŻYRARDOWA**



Granice obszaru działania Samorządu Mieszkańców **Nr 7** wyznaczają: ulice Karola Szymanowskiego, Rotmistrza Witolda Pileckiego, Józefa Mireckiego, Kościelna i Jana Waryńskiego wraz z odcinkiem będącym przedłużeniem ul. Jana Waryńskiego do wschodniej granicy administracyjnej miasta i wschodnia granica administracyjna miasta.

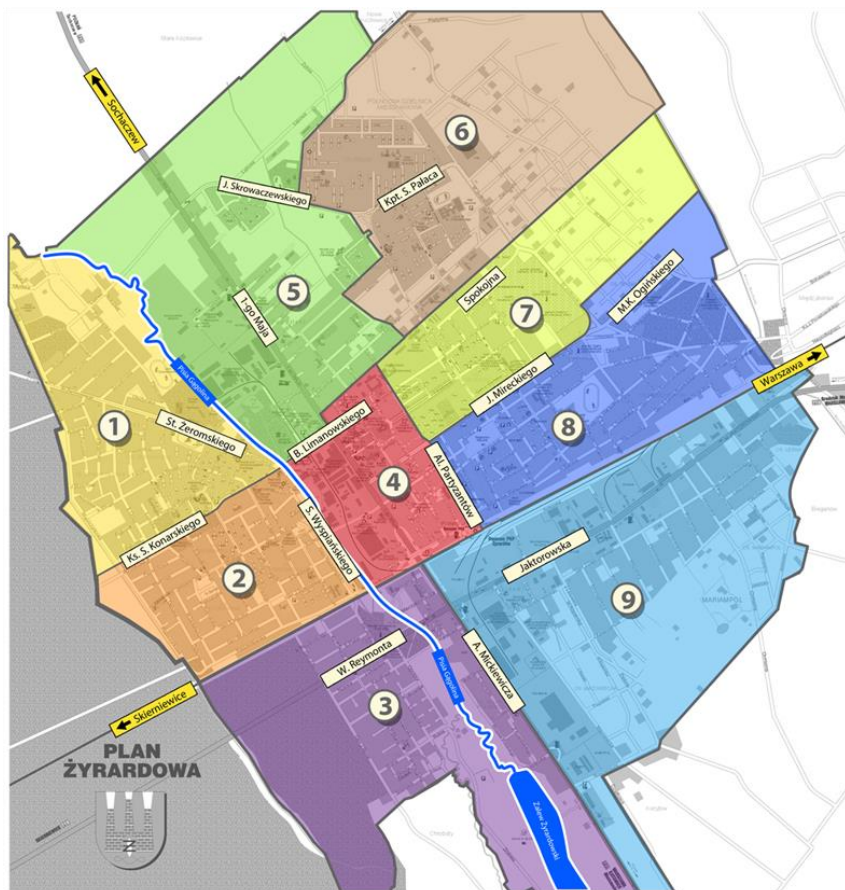
W obszar Samorządu Mieszkańców Nr 7 wchodzi w szczególności ulice:

Batalionów Chłopskich, Bolesława Limanowskiego od nr 2 do nr 26 i od nr 1 do nr 29, Gen. Leopolda Cehaka, Henryka Holca, Ireny Przybysz, Janusza Horodyskiego, Józefa Mireckiego od nr 2 do nr 60/9, Karola Kazimierza Kurpińskiego, Karola Macieja Szymanowskiego od nr 1 do nr 27, Kasztanowa, Kościelna od nr 2 do nr 14, Krzysztofa Kamila Baczyńskiego, Leona Waligóry, Ludwika Waryńskiego od nr 1 do nr 9, Marii Konopnickiej od nr 10 do nr 34 i od nr 9 do nr 21, Michała Ossowskiego od nr 8 do nr 28 i od nr 5 do nr 35, Piaskowa od nr 20 do nr 32 i od nr 29a do nr 33, Podmiejska od nr 18 do nr 48 i od nr 23 do nr 55, Pogodna, Przedszkolna, Rodzinna, Rotmistrza Witolda Pileckiego od nr 18 do nr 50, Spokojna, Środkowa od nr 36 do nr 52a i od nr 31 do nr 57, Tadeusza Kościuszki od nr 2 do nr 32 i od nr 1 do nr 43b, Wincentego Witosa od nr 22 do nr 44 i od nr 23 do nr 45, Witolda Romana Lutosławskiego, Władysława Chońskiego, Wspólna, Zbigniewa Herberta, Zbigniewa Stanlika od nr 1 do nr 7 i od nr 2 do nr 10.

Załącznik nr 6
do Uchwały Nr LXXX/686/24
Rady Miasta Żyrardowa
z dnia 25 stycznia 2024 r.

**ZALĄCZNIK NR 1
DO STATUTU SAMORZĄDU
MIESZKAŃCÓW NR 8
MIASTA ŻYRARDOWA**

Plan sytuacyjny



Granice obszaru działania Samorządu Mieszkańców **Nr 8** wyznaczają: ulice Aleja Partyzantów, Józefa Mireckiego, Rotmistrza Witolda Pileckiego, Karola Szymanowskiego oraz wschodnia granica administracyjna miasta i północna granica terenów PKP.

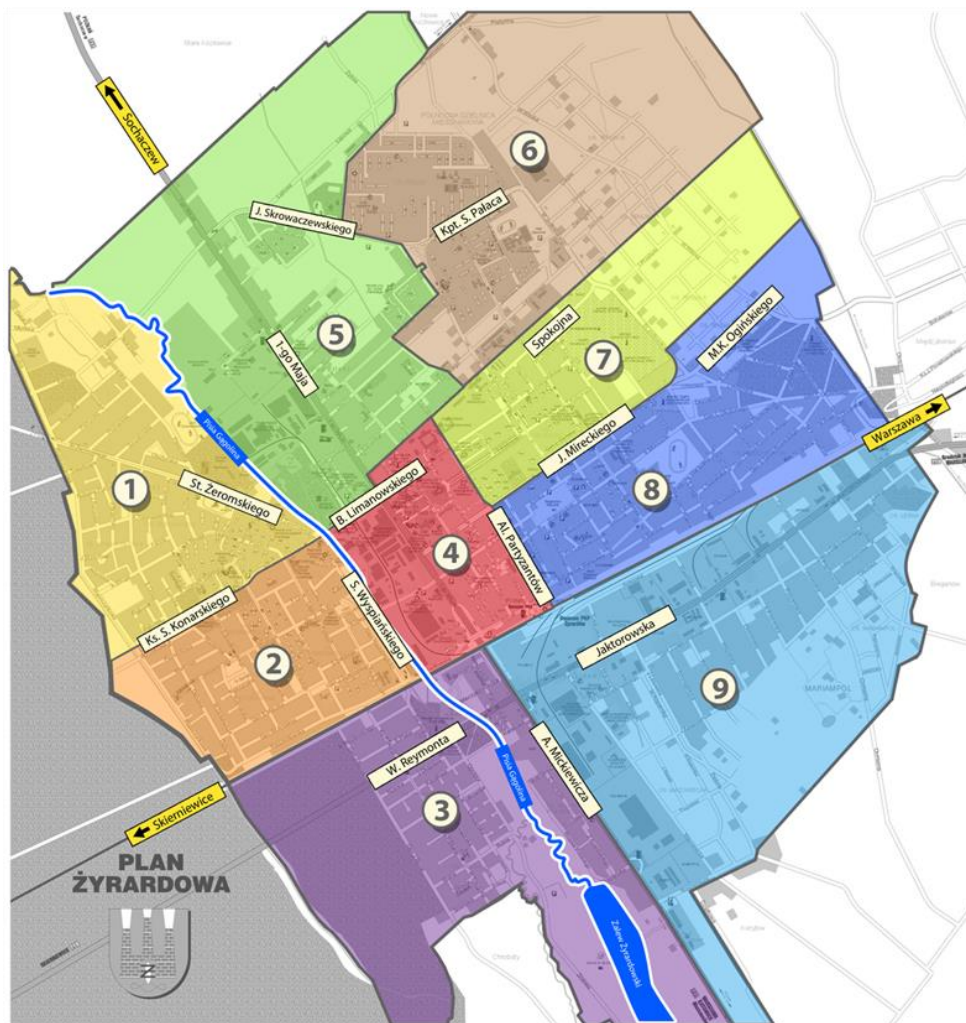
W obszar Samorządu Mieszkańców Nr 8 wchodzi w szczególności ulice:

Aleksego Głowackiego, Aleje Partyzantów od nr 2 do nr 10, Anielewicza, Bohaterów Warszawy, Bolesława Chrobrego, Bratnia, Gen. Tadeusza Bora Komorowskiego, Gen. Józefa Hallera, Gen. Leopolda Okulickiego, Gen. Stefana Grota Roweckiego, Grenadierów, Harcerska, Henryka Barona, Józefa Mireckiego od nr 1 do nr 79, Józefa Procznera, Juliusza Słowackiego, Karola Macieja Szymanowskiego od nr 2 do nr 26, Karola Marczaka, Danuty Siedzikówny „Inki”, Kosmonautów, Kosynierów, Krótka, Ludwika Nabelaka, Marii Konopnickiej od nr 1 do nr 7 i od nr 2 do nr 8, Michała Kleofasa Ogińskiego, Michała Ossowskiego od nr 2 do nr 6 i od nr 1 do nr 3, Mikołaja Reja, Pawła Hulki Laskowskiego, Piaskowa od nr 2 do nr 18b i od nr 1 do nr 27, Piotra Wysockiego, Podmiejska od nr 2 do nr 16 i nr 1 do nr 21, Romana Dmowskiego, Rotmistrza Witolda Pileckiego od nr 2a do nr 16, Smocza, Spacerowa, Stanisława Małachowskiego, Stanisława Moniuszki, Stefana Okrzei od nr 2 do nr 6 i od nr 1 do nr 3, Śródkowa od nr 2 do nr 34 i od nr 1 do nr 29, Warszawska, Wincentego Witosa od nr 2 do nr 20 i od nr 1 do nr 21, Zwycięstwa, Żwirki i Wigury.

Załącznik nr 7
do Uchwały Nr LXXX/686/24
Rady Miasta Żyrardowa
z dnia 25 stycznia 2024 r.

**ZALĄCZNIK NR 1
DO STATUTU SAMORZĄDU
MIESZKAŃCÓW NR 9
MIASTA ŻYRARDOWA**

Plan sytuacyjny



Granice obszaru działania Samorządu Mieszkańców **Nr 9** wyznaczają: ulica Adama Mickiewicza, południowa granica terenów PKP oraz południowo-wschodnia granica administracyjna miasta.

W obszar Samorządu Mieszkańców Nr 9 wchodzi w szczególności ulice:

Bieganowska, Brzozowa, Chmielna, Chocimska, Gen. Jarosława Dąbrowskiego, Grunwaldzka, Władysława Jagiełły, Jaktorowska, Jałowcowa, Jana Matejki, Jarzębinowa, Jaśminowa, Jaworowa, Jesionowa, Jana Kasprowicza, Mikołaja Kopernika, Królewska, Książęca, Joachima Lelewela, Leszczynowa, Leśna, Makowa, Jana Matejki, Mazowiecka, Adama Mickiewicza od nr 1 do nr 91, Mieszka I, Mieczysława Niedziałkowskiego, Olszowa, Południowa, Poprzeczna, Adama Próchnika, Przyszłość, Raclawicka, Roszarnicza, Równoległa, Topolowa, Towarowa, Wawelska, Zielona.