



DZIENNIK URZĘDOWY

WOJEWÓDZTWA MAZOWIECKIEGO

Warszawa, dnia 11 października 2024 r.

Poz. 9792

UCHWAŁA NR 68/VI/2024 RADY POWIATU W RADOMIU

z dnia 4 października 2024 r.

w sprawie pozbawienia kategorii drogi powiatowej nr 3558W położonej na terenie powiatu radomskiego w gminie Kowala o przebiegu Błonie - Kosów (w km od 0+000 do km 1+536) o długości 1 536 m.

Na podstawie art. 12 ust. 11 ustawy z dnia 5 czerwca 1998 roku o samorządzie powiatowym (Dz. U. z 2024 r. poz. 107) oraz art. 10 ust. 1, 2 i 5c ustawy z dnia 21 marca 1985r. o drogach publicznych (Dz. U z 2024 r., poz. 320) **uchwała się co następuje:**

§ 1. Pozbawia się kategorii drogę powiatową nr 3558W położoną na terenie powiatu radomskiego w gminie Kowala o przebiegu Błonie - Kosów (w km od 0+000 do km 1+536) o długości 1 536 m. Położenie oraz przebieg powyższej drogi oznaczony jest na mapie stanowiącej załącznik nr 1 do niniejszej uchwały.

§ 2. Zgodnie z art. 10 ust. 5c ustawy z dnia 21 marca 1985 r. o drogach publicznych droga wymieniona w § 1 zostaje zaliczona do kategorii dróg gminnych.

§ 3. Wykonanie uchwały powierza się Zarządowi Powiatu Radomskiego.

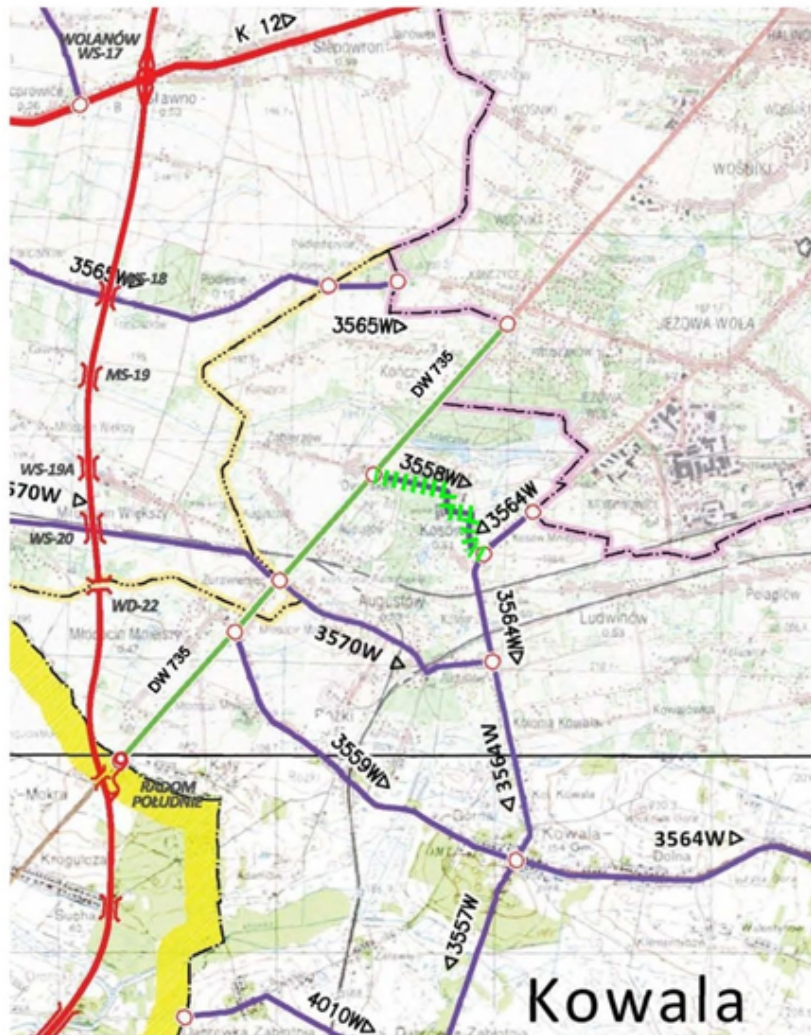
§ 4. Uchwała wchodzi w życie po upływie 14 dni od dnia ogłoszenia w Dzienniku Urzędowym Województwa Mazowieckiego.

Przewodniczący Rady




Zdzisław Mroczkowski

Załącznik do uchwały Nr 68/VI/2024
Rady Powiatu w Radomiu
z dnia 4 października 2024 r.

PLAN ORIENTACYJNY
Wskazanie lokalizacji odcinka drogi powiatowej
nr 3558W Błonie- Kosów
przeznaczonego do pozbawienia kategorii drogi powiatowej
(Gmina Kowala)



LEGENDA:

-  - odcinek drogi powiatowej przeznaczony do pozbawienia kategorii
-  3542W▷ - oznaczenie lokalizacji i numerów dróg powiatowych
-  K 12▷ - oznaczenie lokalizacji i numerów dróg krajowych