



# DZIENNIK URZĘDOWY

## WOJEWÓDZTWA MAZOWIECKIEGO

---

Warszawa, dnia 11 października 2024 r.

Poz. 9790

### UCHWAŁA NR 66/VI/2024 RADY POWIATU W RADOMIU

z dnia 4 października 2024 r.

**w sprawie pozbawienia kategorii odcinka drogi powiatowej nr 3538W położonego na terenie powiatu radomskiego w gminie Skaryszew od km 7+600 (od skrzyżowania z drogą powiatową nr 3544W) do km 8+529 (do granicy powiatu) o długości 929 m.**

Na podstawie art. 12 ust. 11 ustawy z dnia 5 czerwca 1998 roku o samorządzie powiatowym (Dz. U. z 2024 r. poz. 107) oraz art. 10 ust. 1, 2 i 5c ustawy z dnia 21 marca 1985r. o drogach publicznych (Dz. U. z 2024 r., poz. 320) **uchwała się co następuje:**

**§ 1.** Pozbawia się kategorii odcinek drogi powiatowej nr 3538W położony na terenie powiatu radomskiego w gminie Skaryszew od km 7+600 (od skrzyżowania z drogą powiatową nr 3544W) do km 8+529 (do granicy powiatu) o długości 929 m. Położenie oraz przebieg powyższego odcinka drogi oznaczony jest na mapie stanowiącej załącznik nr 1 do niniejszej uchwały.

**§ 2.** Zgodnie z art. 10 ust. 5c ustawy z dnia 21 marca 1985 r. o drogach publicznych odcinek wymieniony w § 1 zostaje zaliczony do kategorii dróg gminnych.

**§ 3.** Wykonanie uchwały powierza się Zarządowi Powiatu Radomskiego.

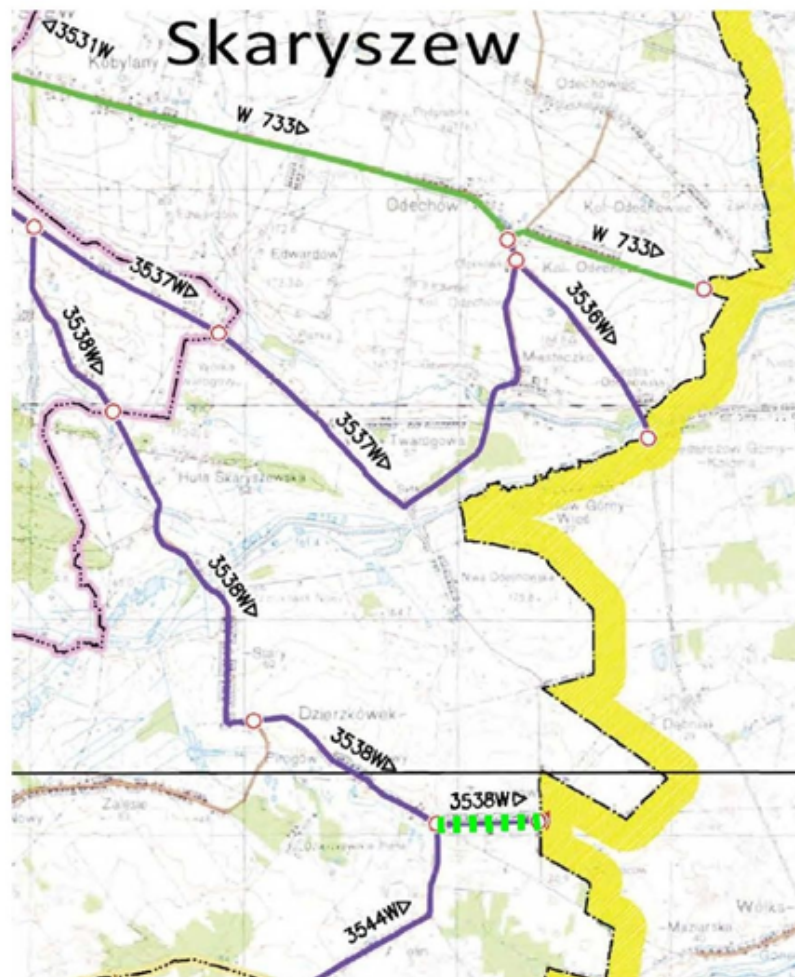
**§ 4.** Uchwała wchodzi w życie po upływie 14 dni od dnia ogłoszenia w Dzienniku Urzędowym Województwa Mazowieckiego.

Przewodniczący Rady



**Zdzisław Mroczkowski**

Załącznik do uchwały Nr 66/VI/2024  
Rady Powiatu w Radomiu  
z dnia 4 października 2024 r.

**PLAN ORIENTACYJNY**  
Wskazanie lokalizacji odcinka drogi powiatowej  
nr 3538W Gaj- Tomaszów  
przeznaczonego do pozbawienia kategorii drogi powiatowej  
( Gmina Skaryszew )



**LEGENDA:**

-  - odcinek drogi powiatowej przeznaczony do pozbawienia kategorii
-  - oznaczenie lokalizacji i numerów dróg powiatowych