



DZIENNIK URZĘDOWY

WOJEWÓDZTWA MAZOWIECKIEGO

Warszawa, dnia 07 sierpnia 2024 r.

Poz. 7770

UCHWAŁA NR 12/IX/3/2024 RADY MIEJSKIEJ KONSTANCIN-JEZIORNA

z dnia 25 czerwca 2024 r.

w sprawie ustalenia przebiegu dróg gminnych (dawnych odcinków dróg powiatowych)

Na podstawie art. 18 ust. 2 pkt 15 ustawy z dnia 8 marca 1990 r. o samorządzie gminnym (t.j. Dz. U. z 2024 r. poz. 609 z późn. zm.) oraz art. 7 ust. 3 ustawy z dnia 21 marca 1985 r. o drogach publicznych (t.j. Dz. U. z 2024 r. poz. 320), Rada Miejska Konstancin-Jeziorna uchwala, co następuje:

§ 1. 1. Ustala się przebieg istniejących dróg gminnych na terenie gminy Konstancin-Jeziorna:

- 1) od skrzyżowania z drogą powiatową nr 2806W do skrzyżowania z drogą wojewódzką nr 712 w miejscowości Gassy (1,423 km),
- 2) od drogi wojewódzkiej nr 724 poprzez ul. K.K. Baczyńskiego w miejscowości Obory do skrzyżowania z drogą powiatową nr 2806W (2,030 km),

zaliczonych do kategorii dróg gminnych uchwałą nr LXVIII/4/24 Rady Powiatu Piaseczyńskiego z dnia 12 kwietnia 2024 roku w sprawie pozbawienia odcinków dróg kategorii powiatowej.

2. Szczegółową lokalizację oraz przebiegi dróg, o których mowa w ust. 1 oznaczono na mapach stanowiących załączniki do uchwały.

§ 2. Wykonanie uchwały powierza Burmistrzowi Gminy Konstancin-Jeziorna.

§ 3. Uchwała wchodzi w życie po upływie 14 dni od dnia jej ogłoszenia w Dzienniku Urzędowym Województwa Mazowieckiego.

Przewodnicząca Rady Miejskiej


Karolina Komar-Osińska

Załącznik Nr 1 do uchwały Nr 12/IX/3/2024



Rady Miejskiej Konstancin-Jeziorna

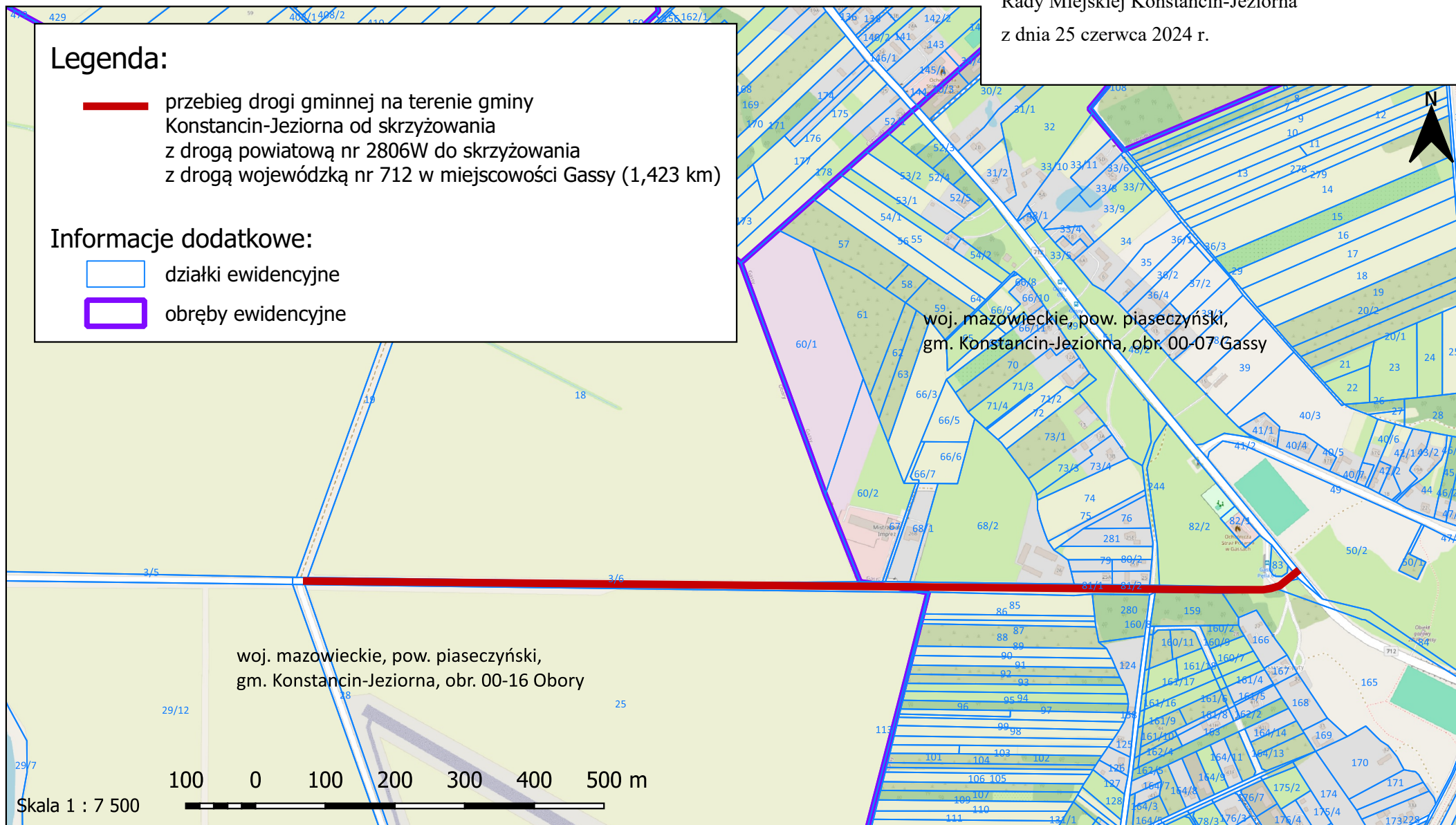
z dnia 25 czerwca 2024 r.

Legenda:

-  przebieg drogi gminnej na terenie gminy Konstancin-Jeziorna od skrzyżowania z drogą powiatową nr 2806W do skrzyżowania z drogą wojewódzką nr 712 w miejscowości Gassy (1,423 km)

Informacje dodatkowe:

-  działki ewidencyjne
-  obręby ewidencyjne



Załącznik Nr 2 do uchwały Nr 12/IX/3/2024
Rady Miejskiej Konstancin-Jeziorna
z dnia 25 czerwca 2024 r.

