



DZIENNIK URZĘDOWY

WOJEWÓDZTWA MAZOWIECKIEGO

Warszawa, dnia 12 czerwca 2024 r.

Poz. 6048

UCHWAŁA NR III/16/2024 RADY GMINY MICHAŁOWICE

z dnia 28 maja 2024 r.

w sprawie wyznaczenia obszaru zdegradowanego i obszaru rewitalizacji Gminy Michałowice

Na podstawie art. 8 ust. 1, art. 11 ust. 1-4 i art. 13 ustawy z dnia 9 października 2015 r. o rewitalizacji (Dz. U. z 2024 r. poz. 278) w związku z art. 18 ust. 2 pkt 15 ustawy z dnia 8 marca 1990 r. o samorządzie gminnym (Dz. U. z 2024 r. poz. 609 ze zm.) uchwala się, co następuje:

§ 1.1. Wyznacza się obszar zdegradowany i obszar rewitalizacji Gminy Michałowice w granicach określonych w załączniku nr 1 do niniejszej uchwały.

2. Obszar zdegradowany i obszar rewitalizacji Gminy Michałowice obejmują tereny położone w miejscowości Komorów Osiedle (podobszar Komorów Osiedle zaprezentowany na arkuszach 1, 2, 3, 5 i 6 załącznika nr 1 do niniejszej uchwały), w miejscowości Komorów Wieś (podobszar Komorów Wieś zaprezentowany na arkuszach 5, 6, 7 i 8 załącznika nr 1 do niniejszej uchwały), w miejscowości Pęcice (podobszar Pęcice zaprezentowany na arkuszach 4, 7 i 8 załącznika nr 1 do niniejszej uchwały), w miejscowości Reguły (podobszar Reguły zaprezentowany na arkuszach 9 i 10 załącznika nr 1 do niniejszej uchwały) oraz w miejscowości Michałowice Osiedle (podobszar Centrum Michałowic zaprezentowany na arkuszu 11 załącznika nr 1 do niniejszej uchwały).

3. Mapa pogładowa obrazująca rozmieszczenie na terenie Gminy obszarów wskazanych w załączniku nr 1 do niniejszej uchwały stanowi załącznik nr 2 do niniejszej uchwały.

§ 2. Wykonanie uchwały powierza się Wójtowi Gminy Michałowice.

§ 3. Traci moc uchwała nr XL/441/2022 Rady Gminy Michałowice z dnia 22 lutego 2022 r. w sprawie wyznaczenia obszaru zdegradowanego i obszaru rewitalizacji Gminy Michałowice (Dz. Urz. Woj. Mazowieckiego z 2022 r. poz. 2316).


§ 4. Uchwała wchodzi w życie po upływie 14 dni od dnia ogłoszenia w Dzienniku Urzędowym Województwa Mazowieckiego.

Przewodniczący Rady Gminy Michałowice

Jarosław Hirny-Budka


Arkusz 1

1:5 000




Obszary rewitalizacji

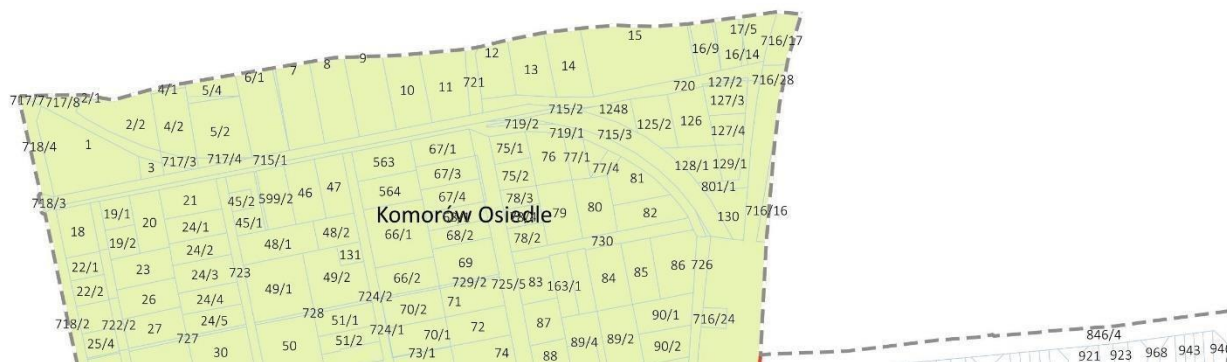
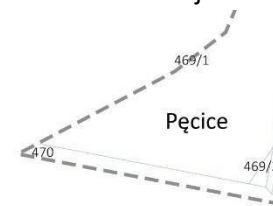
 Komorów Osiedle

 obszar zdegradowany

 granica gminy

 granica obrębu ewidencyjnego

 granica działki




Załącznik nr 1 do uchwały nr III/16/2024 Rady Gminy Michałowice z dnia 28 maja 2024 r.

Arkusz 3: Podobszar rewitalizacji Komorów Osiedle

Arkusz 3

1:5 000



Obszary rewitalizacji

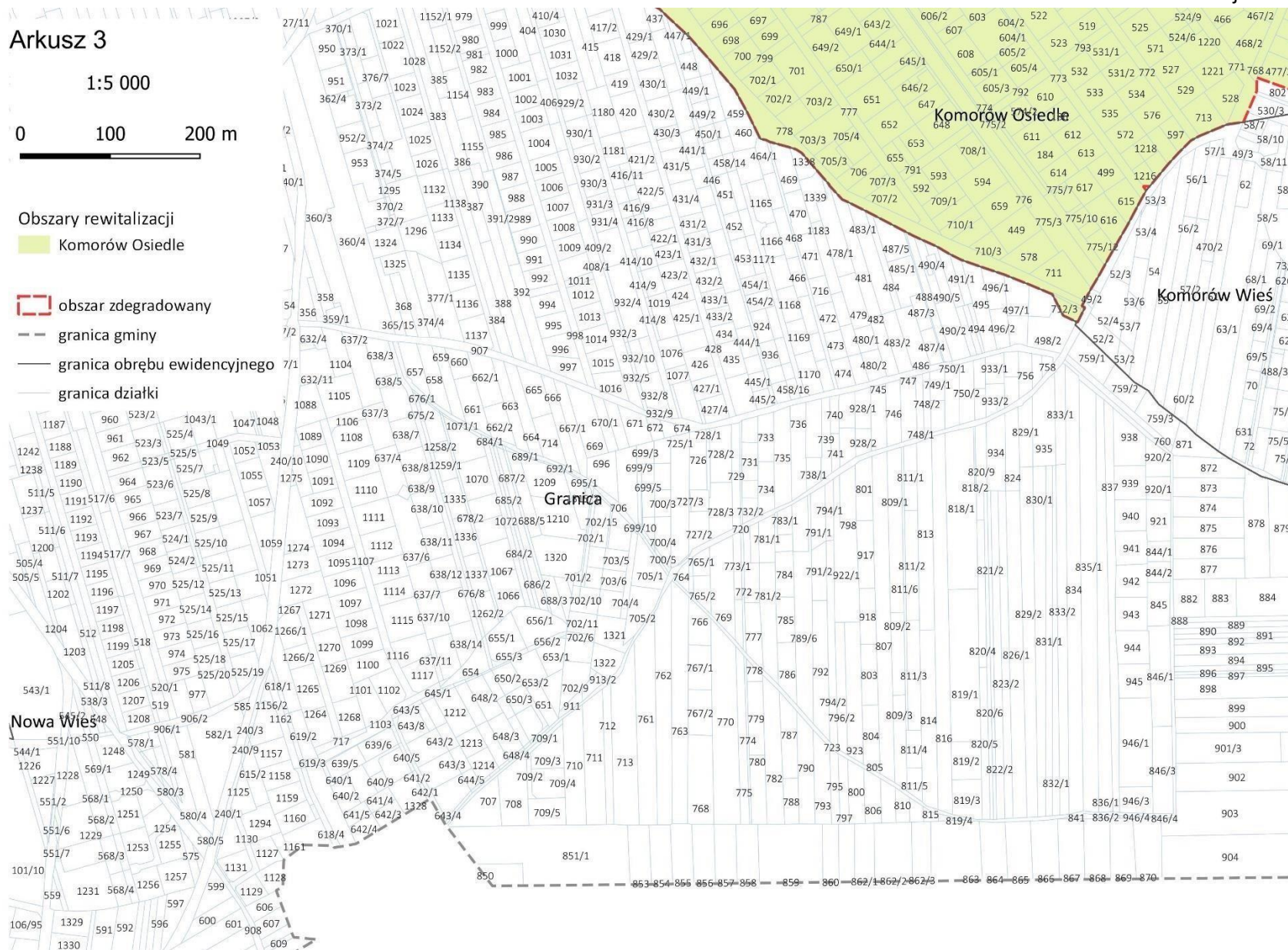
Komorów Osiedle

obszar zdegradowany

granica gminy

granica obrębu ewidencyjnego

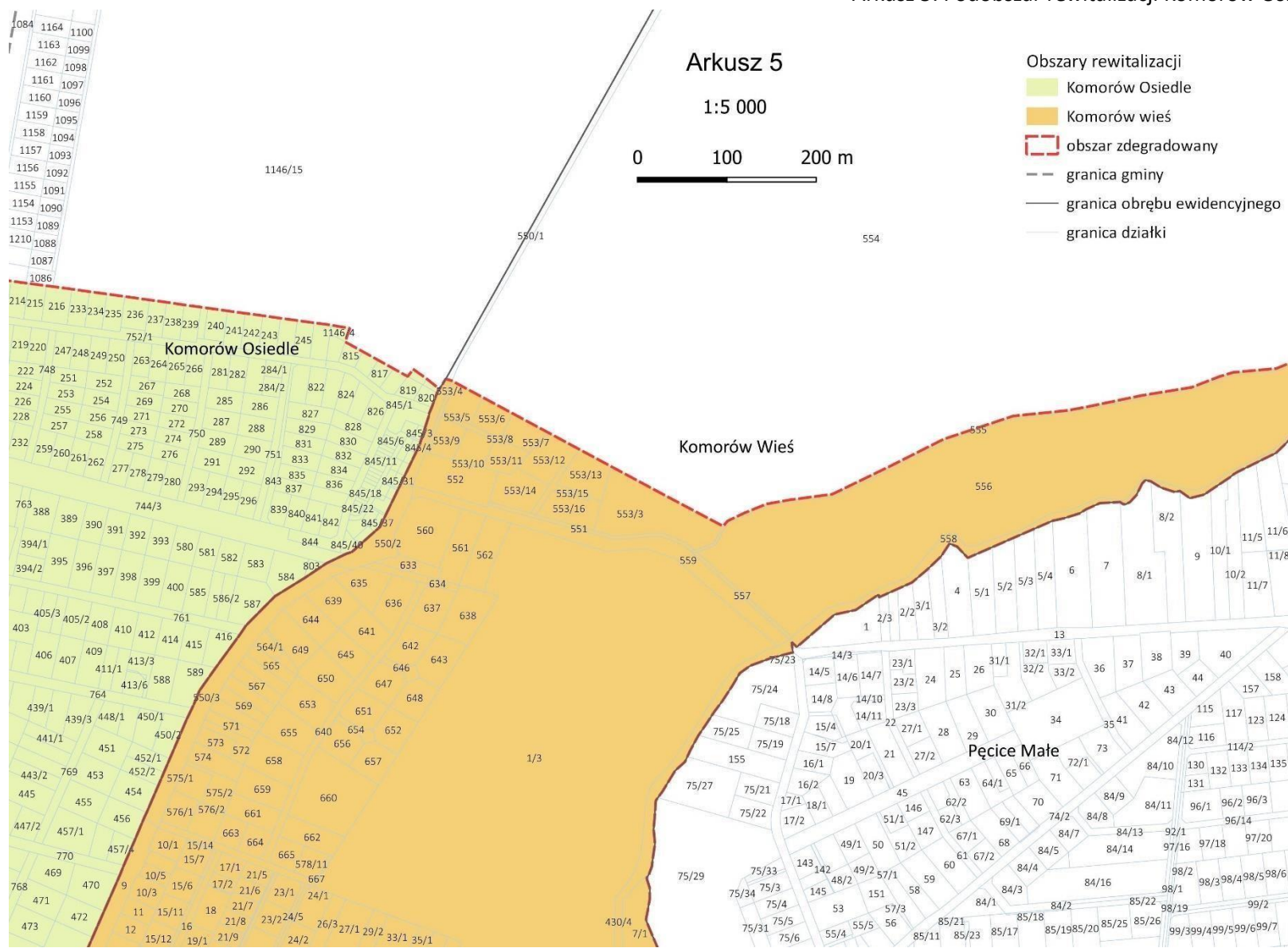
granica działki



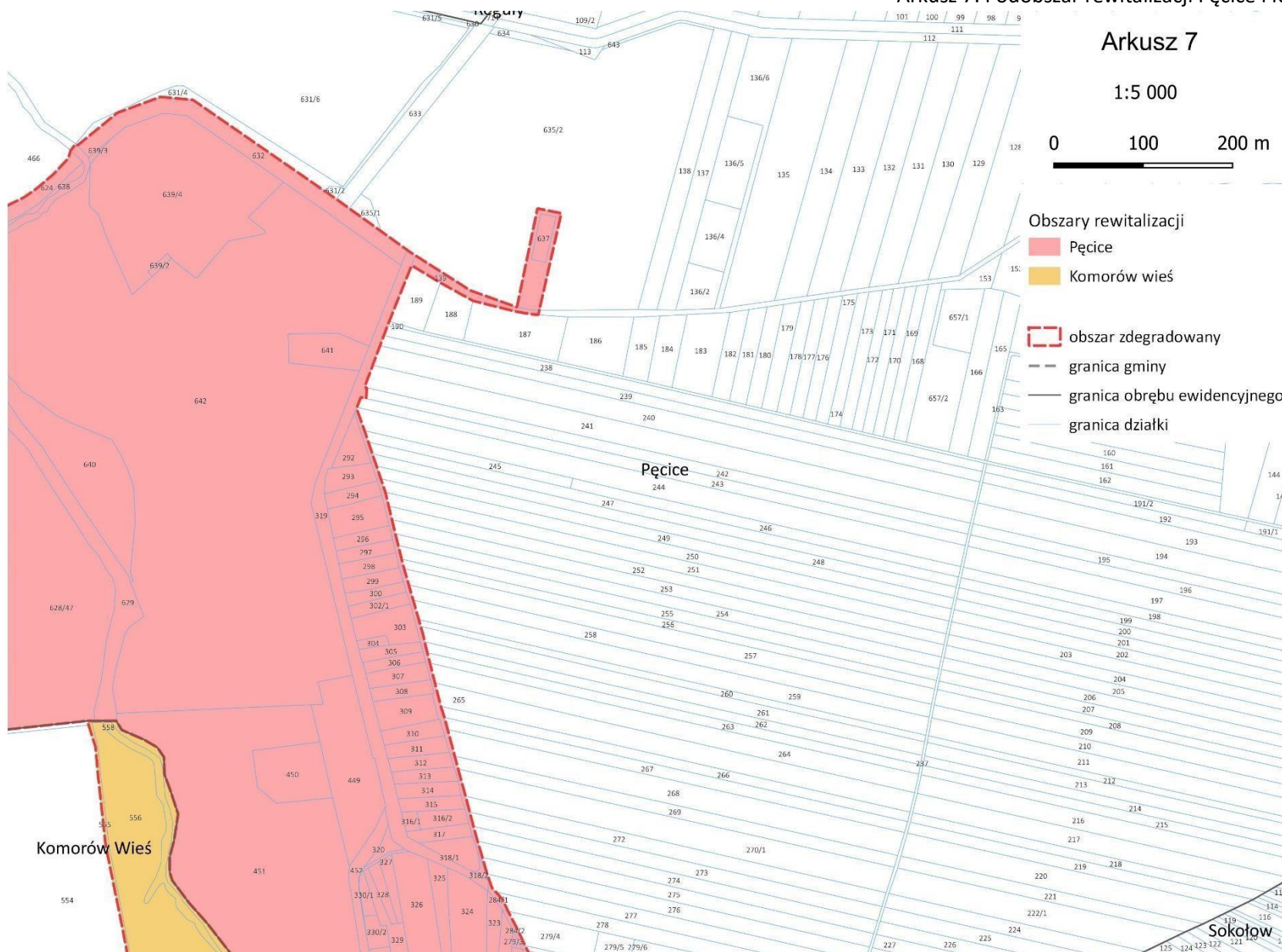
Nowa Wieś

Załącznik nr 1 do uchwały nr III/16/2024 Rady Gminy Michałowice z dnia 28 maja 2024 r.

Arkusz 5: Podobszar rewitalizacji Komorów Osiedle i Komorów Wieś




Arkusz 7: Podobszar rewitalizacji Pęcice i Komorów Wieś




Arkusz 9

1:5 000




Obszary rewitalizacji

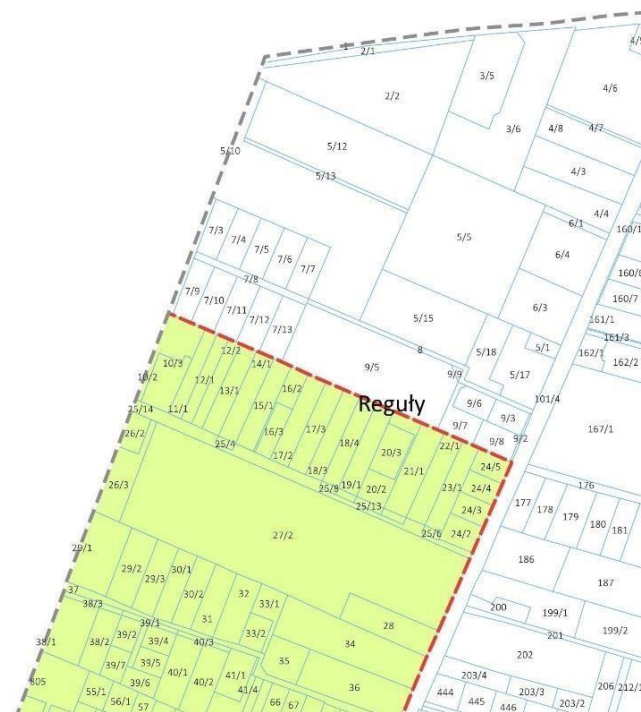
 Reguły

 obszar zdegradowany

 granica gminy

 granica obrębu ewidencyjnego


 granica działki



Arkusz 10: Podobszar rewitalizacji Reguły

Arkusz 10

1:5 000



Obszary rewitalizacji

Reguły

obszar zdegradowany

--- granica gminy

— granica obrębu ewidencyjnego

— granica działki



Załącznik nr 2 do uchwały nr III/16/2024 Rady Gminy Michałowice z dnia 28 maja 2024 r. - Mapa poglądowa prezentująca obszar rewitalizacji na terenie gminy Michałowice

