



DZIENNIK URZĘDOWY

WOJEWÓDZTWA MAZOWIECKIEGO

Warszawa, dnia 31 maja 2024 r.

Poz. 5669

UCHWAŁA NR LXVI/375/2024 RADY GMINY STUPSK

z dnia 26 kwietnia 2024 r.

w sprawie zaliczenia dróg położonych na terenie Gminy Stupsk do kategorii dróg gminnych i ustalenia ich przebiegu oraz zmiany przebiegu istniejących dróg gminnych nr 230602W, 230603W, 230604W, 230606W, 230610W, 230612W, 230616W, 230617W, 230619W, 230622W, 230627W, 230632W, 230633W, 230635W, 230637W

Na podstawie art. 18 ust. 2 pkt 15 ustawy z dnia 8 marca 1990 r. o samorządzie gminnym (Dz. U. z 2023 r. poz. 40 z późn. zm.) oraz art. 7 ust. 1 i 2 ustawy z dnia 21 marca 1985 r. o drogach publicznych (Dz. U. z 2024 r., poz. 320 z późn. zm.), po zasięgnięciu opinii Zarządu Powiatu Mławskiego, Rada Gminy Stupsk uchwala co następuje:

§ 1. Zalicza się do kategorii dróg gminnych drogi ujęte w wykazie stanowiącym załącznik nr 1 do niniejszej uchwały oraz ustala się ich położenie i przebieg zgodnie z tym wykazem oraz opracowaniami graficznymi, stanowiącymi załączniki nr 2 do 4 niniejszej uchwały.

§ 2. Zmienia się przebieg istniejących dróg gminnych:

- 1) „Otocznia – Wyszyny Kościelne” o numerze 230602W w miejscowości Wyszyny Kościelne, zaliczonej do kategorii dróg gminnych Uchwałą Nr XLVI/251/2022 Rady Gminy Stupsk z dnia 13 września 2022 r., w sprawie zaliczenia dróg do kategorii dróg gminnych oraz ustalenia ich przebiegu, ujętej w wykazie stanowiącym załącznik nr 5 do niniejszej uchwały pod pozycją nr 1, wskazując jej dotychczasowe położenie i przebieg oraz ustala się nowy przebieg i położenie przedmiotowej drogi zgodnie z tym wykazem oraz opracowaniem graficznym stanowiącym załącznik nr 6 do niniejszej uchwały.
- 2) „Wyszyny Kościelne – Trzcianka” o numerze 230603W w miejscowości Wyszyny Kościelne, zaliczonej do kategorii dróg gminnych Uchwałą Nr XLVI/251/2022 Rady Gminy Stupsk z dnia 13 września 2022 r., w sprawie zaliczenia dróg do kategorii dróg gminnych oraz ustalenia ich przebiegu, ujętej w wykazie stanowiącym załącznik nr 5 do niniejszej uchwały pod pozycją nr 2, wskazując jej dotychczasowe położenie i przebieg oraz ustala się nowy przebieg i położenie przedmiotowej drogi zgodnie z tym wykazem oraz opracowaniem graficznym stanowiącym załącznik nr 7 do niniejszej uchwały.
- 3) „Żurominek – Dąbek” o numerze 230604W w miejscowości Dąbek, zaliczonej do kategorii dróg gminnych Uchwałą Nr XLVI/251/2022 Rady Gminy Stupsk z dnia 13 września 2022 r., w sprawie zaliczenia dróg do kategorii dróg gminnych oraz ustalenia ich przebiegu, ujętej w wykazie stanowiącym załącznik nr 5 do niniejszej uchwały pod pozycją nr 3, wskazując jej dotychczasowe położenie i przebieg oraz ustala się nowy przebieg i położenie przedmiotowej drogi zgodnie z tym wykazem oraz opracowaniem graficznym stanowiącym załącznik nr 8 do niniejszej uchwały.
- 4) „Grzymki – Korzybie” o numerze 230606W w miejscowości Olszewo-Grzymki, zaliczonej do kategorii dróg gminnych Uchwałą Nr 36/VI/89 Wojewódzkiej Rady Narodowej z dnia 26 czerwca 1989 r., w sprawie zaliczenia dróg do kategorii dróg gminnych w województwie ciechanowskim, ujętej w wykazie stanowiącym załącznik nr 5 do niniejszej uchwały pod pozycją nr 4, wskazując jej dotychczasowe

położenie i przebieg oraz ustala się nowy przebieg i położenie przedmiotowej drogi zgodnie z tym wykazem oraz opracowaniem graficznym stanowiącym załącznik nr 9 do niniejszej uchwały.

- 5) „Strzałkowo – Ostrów” o numerze 230610W w miejscowościach Strzałkowo, Pieńpole i Bolewo, zaliczonej do kategorii dróg gminnych Uchwałą Nr XLVI/251/2022 Rady Gminy Stupsk z dnia 13 września 2022 r., w sprawie zaliczenia dróg do kategorii dróg gminnych oraz ustalenia ich przebiegu, ujętej w wykazie stanowiącym załącznik nr 5 do niniejszej uchwały pod pozycją nr 5, wskazując jej dotychczasowe położenie i przebieg oraz ustala się nowy przebieg i położenie przedmiotowej drogi zgodnie z tym wykazem oraz opracowaniem graficznym stanowiącym załącznik nr 10 do niniejszej uchwały.
- 6) „Rosochy – Konopki” o numerze 230612W w miejscowości Rosochy, zaliczonej do kategorii dróg gminnych Uchwałą Nr XLVI/251/2022 Rady Gminy Stupsk z dnia 13 września 2022 r., w sprawie zaliczenia dróg do kategorii dróg gminnych oraz ustalenia ich przebiegu, ujętej w wykazie stanowiącym załącznik nr 5 do niniejszej uchwały pod pozycją nr 6, wskazując jej dotychczasowe położenie i przebieg oraz ustala się nowy przebieg i położenie przedmiotowej drogi zgodnie z tym wykazem oraz opracowaniem graficznym stanowiącym załącznik nr 11 do niniejszej uchwały.
- 7) „Krośnice – Klice” o numerze 230616W w miejscowości Krośnice, zaliczonej do kategorii dróg gminnych Uchwałą Nr XLVI/251/2022 Rady Gminy Stupsk z dnia 13 września 2022 r., w sprawie zaliczenia dróg do kategorii dróg gminnych oraz ustalenia ich przebiegu, ujętej w wykazie stanowiącym załącznik nr 5 do niniejszej uchwały pod pozycją nr 7, wskazując jej dotychczasowe położenie i przebieg oraz ustala się nowy przebieg i położenie przedmiotowej drogi zgodnie z tym wykazem oraz opracowaniem graficznym stanowiącym załącznik nr 12 do niniejszej uchwały.
- 8) „Dunaj – Dąbek” o numerze 230617W w miejscowościach Dunaj i Dąbek, zaliczonej do kategorii dróg gminnych Uchwałą Nr XLVI/251/2022 Rady Gminy Stupsk z dnia 13 września 2022 r., w sprawie zaliczenia dróg do kategorii dróg gminnych oraz ustalenia ich przebiegu, ujętej w wykazie stanowiącym załącznik nr 5 do niniejszej uchwały pod pozycją nr 8, wskazując jej dotychczasowe położenie i przebieg oraz ustala się nowy przebieg i położenie przedmiotowej drogi zgodnie z tym wykazem oraz opracowaniem graficznym stanowiącym załącznik nr 13 do niniejszej uchwały.
- 9) „Wyszyny Kościelne – Wola Szydłowska – dr. Woj. 615” o numerze 230619W w miejscowości Wola Kolonia, zaliczonej do kategorii dróg gminnych Uchwałą Nr XLVI/251/2022 Rady Gminy Stupsk z dnia 13 września 2022 r., w sprawie zaliczenia dróg do kategorii dróg gminnych oraz ustalenia ich przebiegu, ujętej w wykazie stanowiącym załącznik nr 5 do niniejszej uchwały pod pozycją nr 9, wskazując jej dotychczasowe położenie i przebieg oraz ustala się nowy przebieg i położenie przedmiotowej drogi zgodnie z tym wykazem oraz opracowaniem graficznym stanowiącym załącznik nr 14 do niniejszej uchwały.
- 10) „ul. Nadrzeczna” o numerze 230622W w miejscowości Konopki, zaliczonej do kategorii dróg gminnych Uchwałą Nr XLVI/251/2022 Rady Gminy Stupsk z dnia 13 września 2022 r., w sprawie zaliczenia dróg do kategorii dróg gminnych oraz ustalenia ich przebiegu, ujętej w wykazie stanowiącym załącznik nr 5 do niniejszej uchwały pod pozycją nr 10, wskazując jej dotychczasowe położenie i przebieg oraz ustala się nowy przebieg i położenie przedmiotowej drogi zgodnie z tym wykazem oraz opracowaniem graficznym stanowiącym załącznik nr 15 do niniejszej uchwały.
- 11) „ul. Przemysłowa” o numerze 230627W w miejscowości Konopki, zaliczonej do kategorii dróg gminnych Uchwałą Nr XLVI/251/2022 Rady Gminy Stupsk z dnia 13 września 2022 r., w sprawie zaliczenia dróg do kategorii dróg gminnych oraz ustalenia ich przebiegu, ujętej w wykazie stanowiącym załącznik nr 5 do niniejszej uchwały pod pozycją nr 11, wskazując jej dotychczasowe położenie i przebieg oraz ustala się nowy przebieg i położenie przedmiotowej drogi zgodnie z tym wykazem oraz opracowaniem graficznym stanowiącym załącznik nr 16 do niniejszej uchwały.
- 12) „ul. Witosy” o numerze 230632W w miejscowości Stupsk, zaliczonej do kategorii dróg gminnych Uchwałą Nr XXI/134/2016 Rady Gminy Stupsk z dnia 30 września 2016 r., w sprawie zaliczenia dróg do kategorii dróg gminnych, ujętej w wykazie stanowiącym załącznik nr 5 do niniejszej uchwały pod pozycją nr 12, wskazując jej dotychczasowe położenie i przebieg oraz ustala się nowy przebieg i położenie przedmiotowej drogi zgodnie z tym wykazem oraz opracowaniem graficznym stanowiącym załącznik nr 17 do niniejszej uchwały.
- 13) „ul. Słoneczna” o numerze 230633W w miejscowości Konopki, zaliczonej do kategorii dróg gminnych Uchwałą Nr XXI/134/2016 Rady Gminy Stupsk z dnia 30 września 2016 r., w sprawie zaliczenia dróg do

kategorię dróg gminnych, ujętej w wykazie stanowiącym załącznik nr 5 do niniejszej uchwały pod pozycją nr 13, wskazując jej dotychczasowe położenie i przebieg oraz ustala się nowy przebieg i położenie przedmiotowej drogi zgodnie z tym wykazem oraz opracowaniem graficznym stanowiącym załącznik nr 18 do niniejszej uchwały.

14) „ul. Stanisława Wyspiańskiego” o numerze 230635W w miejscowości Stupsk, zaliczonej do kategorii dróg gminnych Uchwałą Nr XX/112/2020 Rady Gminy Stupsk z dnia 28 maja 2020 r., w sprawie zaliczenia dróg do kategorii dróg gminnych, ujętej w wykazie stanowiącym załącznik nr 5 do niniejszej uchwały pod pozycją nr 14, wskazując jej dotychczasowe położenie i przebieg oraz ustala się nowy przebieg i położenie przedmiotowej drogi zgodnie z tym wykazem oraz opracowaniem graficznym stanowiącym załącznik nr 19 do niniejszej uchwały.

15) „ul. Stanisława Staszica” o numerze 230637W w miejscowości Stupsk, zaliczonej do kategorii dróg gminnych Uchwałą Nr XX/112/2020 Rady Gminy Stupsk z dnia 28 maja 2020 r., w sprawie zaliczenia dróg do kategorii dróg gminnych, ujętej w wykazie stanowiącym załącznik nr 5 do niniejszej uchwały pod pozycją nr 15, wskazując jej dotychczasowe położenie i przebieg oraz ustala się nowy przebieg i położenie przedmiotowej drogi zgodnie z tym wykazem oraz opracowaniem graficznym stanowiącym załącznik nr 20 do niniejszej uchwały.

§ 3. Wykonanie uchwały powierza się Wójtowi Gminy Stupsk.

§ 4. Uchwała wchodzi w życie po upływie 14 dni od daty ogłoszenia w Dzienniku Urzędowym Województwa Mazowieckiego.

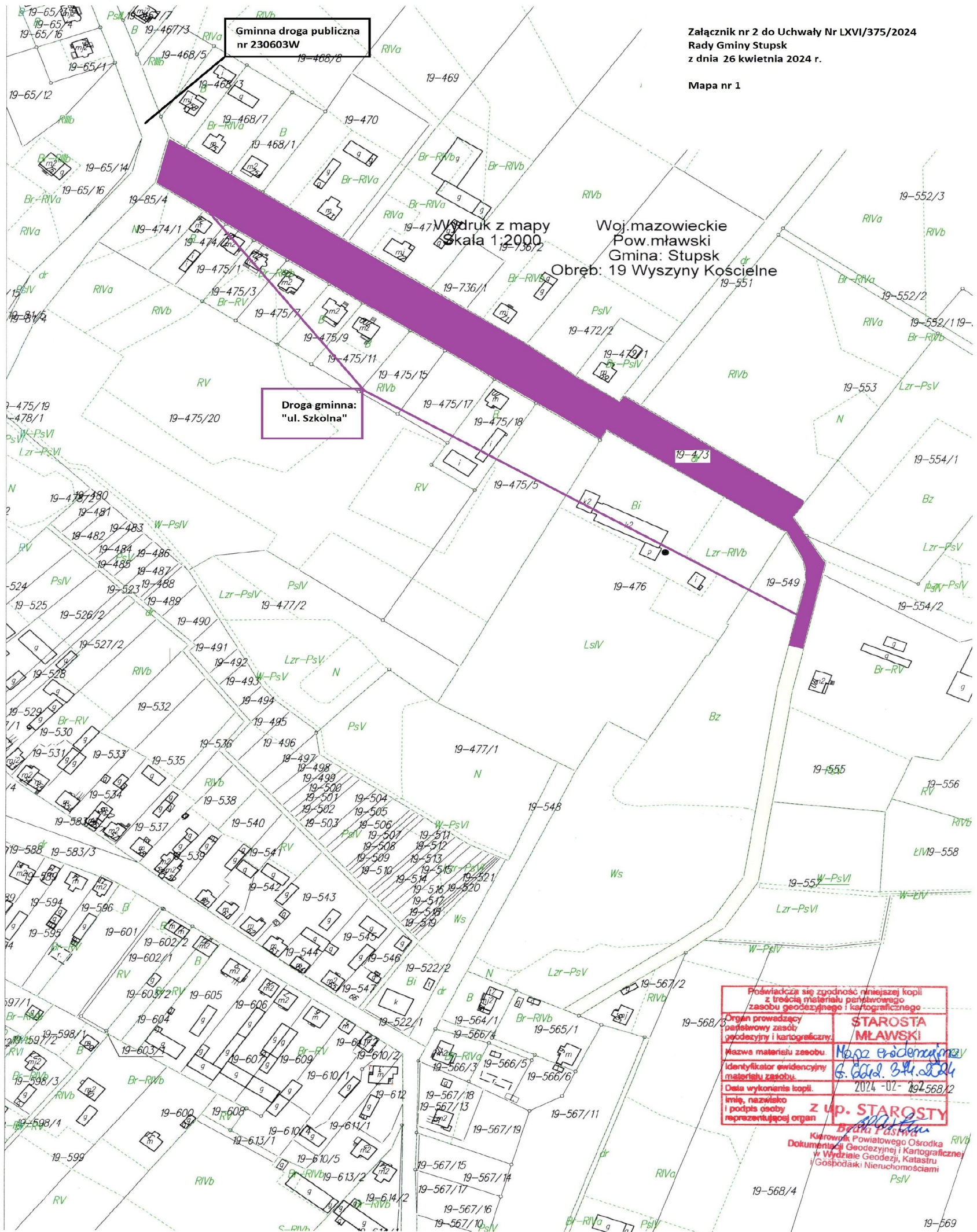
Przewodniczący Rady Gminy Stupsk

Szymon Sobczak

Załącznik nr 1 do Uchwały Nr LXVI/375/2024
Rady Gminy Stupsk
z dnia 26 kwietnia 2024 r.

Wykaz dróg, położonych na terenie Gminy Stupsk, zaliczonych na podstawie niniejszej uchwały do kategorii dróg gminnych, wraz z opracowaniami graficznymi, wskazującymi ich przebieg

Lp.	Nazwa drogi	Miejscowość	Numery ewidencyjne działek	Przebieg	Długość odcinka w metrach	Numer mapy
1.	ul. Szklona (Wyszyny Kościelne)	Wyszyny Kościelne	473 (częściowo)	ul. Szkolna w miejscowości Wyszyny Kościelne, na odcinku od skrzyżowania z gminną drogą publiczną nr 230603W, długości 525 m.	525	1
2.	Bolewo – Sułkowo-Kolonia	Bolewo	123/2, 133/2, 160/3, 194/2, 197/1, 199 (częściowo), 200/5, 200/6, 201/6, 201/7, 201/8, 202/2, 203/3, 203/2, 204 (częściowo), 205/3, 205/2, 207/5, 207/6, 208/3, 208/2, 209/3, 209/2, 210/1, 211/2, 212/1, 213, 214/1, 215/1, 216/1, 217/1, 218 (częściowo), 222/2, 222/3, 222/4, 222/5, 223/3, 223/2, 223/4, 224/2, 225/2, 226/2, 227/5, 227/6, 228/2, 229/2, 230 (częściowo), 232/6, 232/8, 236 (częściowo), 248/3, 248/2, 250/3, 250/1, 286/5, 286/7, 286/9, 3074/5, 3074/7, 3074/9, 222/1	Od skrzyżowania z drogą powiatową nr 2353W w miejscowości Bolewo do granicy gminy Stupsk z gminą Strzegowo w miejscowości Sułkowo-Kolonia.	3 002	2
		Sułkowo-Kolonia	83/5, 83/9, 83/11, 136/1, 166 (częściowo), 168 (częściowo), 3074/7 83/7, 119/1, 121/1, 122/1, 123/1, 124/3, 125/3, 126/1, 131/1, 132/1, 133/1, 134/1, 135/3, 137/1, 138/1, 140/1.			
3.	ul. Marii Skłodowskiej (Stupsk)	Stupsk	356 (częściowo), 817, 357/1, 355/22, 359/3, 355/23, 354/3, 359/4, 352/2 (częściowo), 361 (częściowo)	ul. Marii Skłodowskiej w miejscowości Stupsk, na odcinku od skrzyżowania z gminną drogą publiczną nr 230632W (ul. W. Witosa) do końca drogi	295	3



Gminna droga publiczna
nr 230603W

Droga gminna:
"ul. Szkolna"

Wydruk z mapy
Skala 1:2000

Woj. mazowieckie
Pow. mławski
Gmina: Stupsk
Obręb: 19 Wyszyny Kościelne

Załącznik nr 2 do Uchwały Nr LXVI/375/2024
Rady Gminy Stupsk
z dnia 26 kwietnia 2024 r.

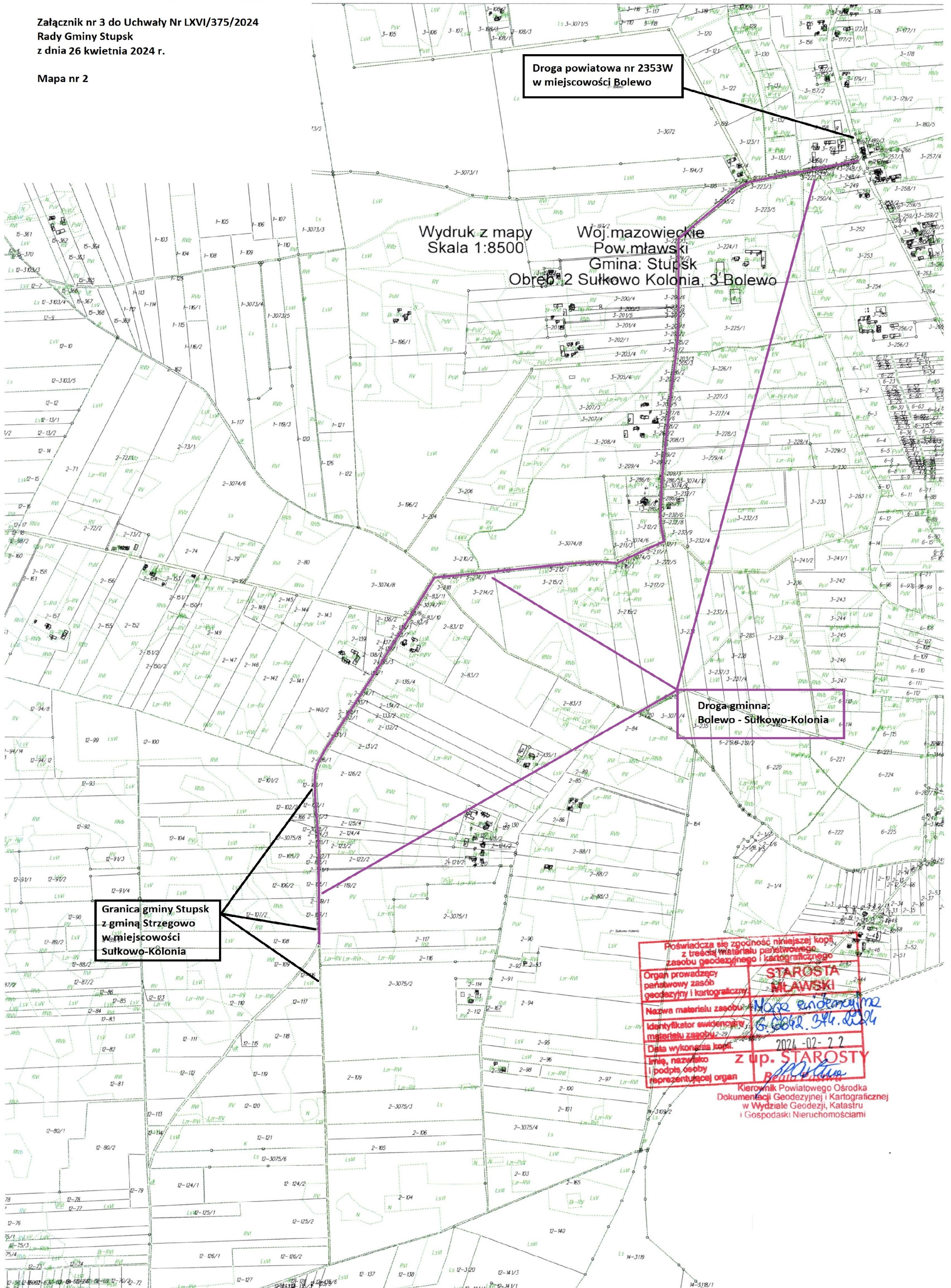
Mapa nr 1

Pozwiera się zgodność niniejszej kopii z treścią materiału perytynowego zasobu geodezyjnego i kartograficznego	
Organ prowadzący perytynowy zasób geodezyjny i kartograficzny:	STAROSTA MŁAWSKI
Nazwa materiału zasobu:	Mapa ewidencyjna
Identyfikator ewidencyjny materiału zasobu:	G. 602. 34. 004
Data wykonania kopii:	2024-07-29 202568/2
Imię, nazwisko i podpis osoby reprezentującej organ	Z UP. STAROSTY

Beata Gasińska
Kierownik Powiatowego Ośrodka Dokumentacji Geodezyjnej i Kartograficznej w Wydziale Geodezji, Katastru i Gospodarki Nieruchomościami

Załącznik nr 3 do Uchwały Nr LXVI/375/2024
Rady Gminy Stupsk
z dnia 26 kwietnia 2024 r.

Mapa nr 2



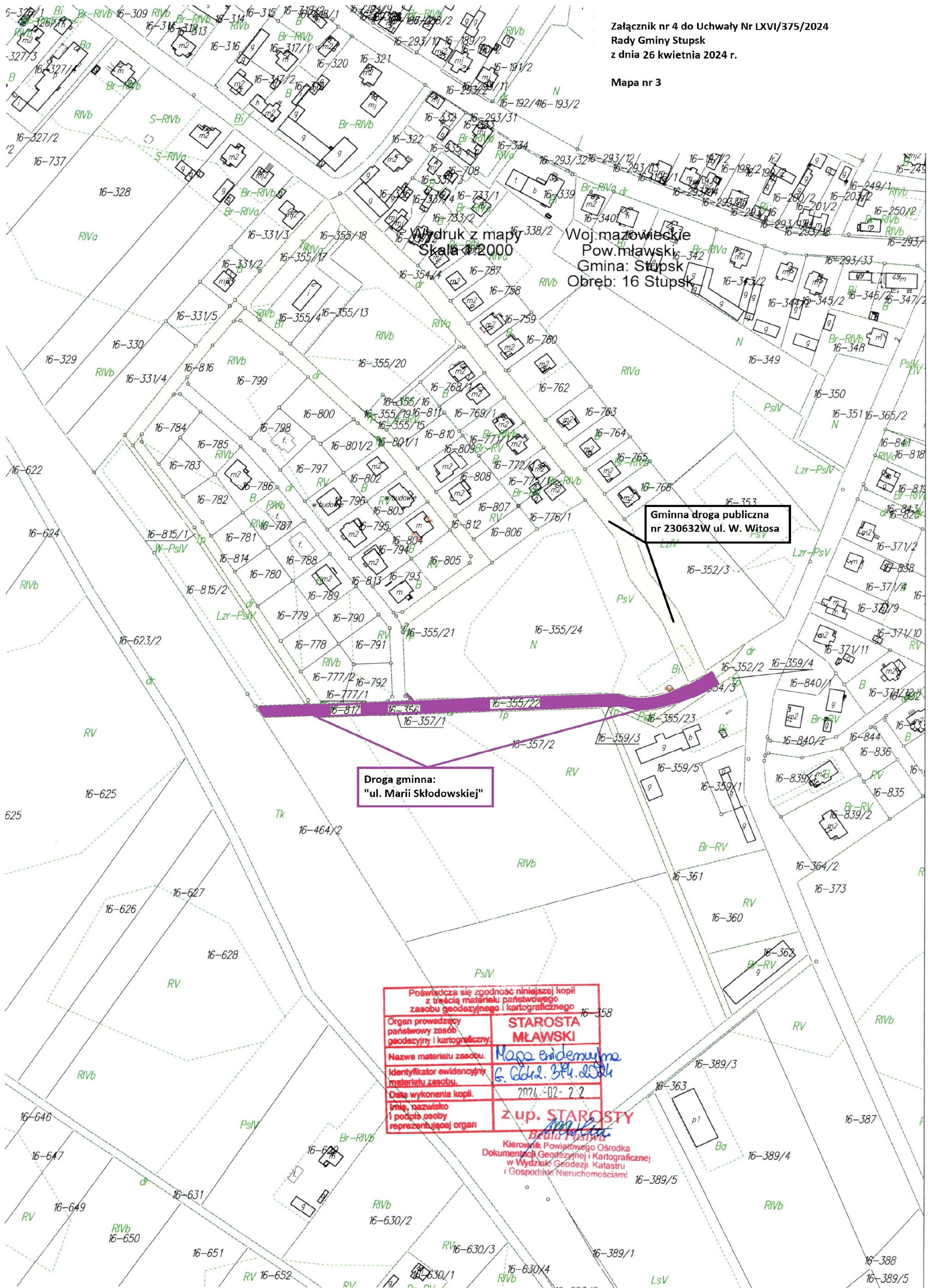
Droga powiatowa nr 2353W
w miejscowości Bolewo

Wydruk z mapy
Skala 1:8500
Woj. mazowieckie
Pow. mławski
Gmina: Stupsk
Obwód: 2 Sułkowo Kolonia, 3 Bolewo

Droga gminna:
Bolewo - Sułkowo-Kolonia

Granica gminy Stupsk
z gminą Strzegowo
w miejscowości
Sułkowo-Kolonia

Poświadczam zgodność niniejszej kopii
 z treścią materiału państwowego
 zasobu geodezyjnego i kartograficznego
STAROSTA
MŁAWSKI
 Organ prowadzący
 państwowy zasób
 geodezyjny i kartograficzny
 Nazwa materiału zasobu: *Mapa ewidencyjna*
 identyfikator ewidencyjny
 materiału zasobu: *6-0042-34-0024*
 Data wykonania kopii: *2024-02-22*
 Imię, nazwisko
 i podpis osoby
 reprezentującej organ: *[Signature]*
 z up. STAROSTY
[Signature]
 Kierownik Powiatowego Ośrodka
 Dokumentacji Geodezyjnej i Kartograficznej
 w Wydziale Geodezji, Katastru
 i Gospodarki Nieruchomościami



Załącznik nr 4 do Uchwały Nr LXVI/375/2024
Rady Gminy Stupsk
z dnia 26 kwietnia 2024 r.

Mapa nr 3

Wydruk z mapy
Skala 1:2000

Woj. mazowieckie
Pow. mławski
Gmina: Stupsk
Obręb: 16 Stupsk

Gminna droga publiczna
nr 230632W ul. W. Witosza

Droga gminna:
"ul. Marii Skłodowskiej"

Poświadczam się zgodność niniejszej kopii z treścią materiału państwowego zasobu geodezyjnego i kartograficznego	
Organ prowadzący państwowy zasób geodezyjny i kartograficzny:	STAROSTA MŁAWSKI
Nazwa materiału zasobu:	Mapa ewidencyjna
Identyfikator ewidencyjny materiału zasobu:	G. Odł. 2PK. 0504
Data wykonania kopii:	2024-02-22
Imię, nazwisko i podpis osoby reprezentującej organ	Z up. STAROSTY Beata Pasłwa

Kierownik Powiatowego Ośrodka Dokumentacji Geodezyjnej i Kartograficznej w Wydziale Geodezji, Katastru i Gospodarki Nieruchomościami

Załącznik nr 5 do Uchwały Nr LXVI/375/2024
Rady Gminy Stupsk
z dnia 26 kwietnia 2024 r.

Wykaz dróg, położonych na terenie Gminy Stupsk, zaliczonych do kategorii gminnych dróg publicznych na podstawie stosownych uchwał Rady Gminy Stupsk, w sprawie zaliczenia dróg do kategorii dróg gminnych oraz ustalenia ich przebiegu, wskazujący ich dotychczasowy przebieg oraz przebieg nowy.

Lp.	Nazwa drogi	Numer drogi	Miejscowość	Numery ewidencyjne działek	Uchwała w sprawie zaliczenia dróg do kategorii dróg gminnych	Przebieg	Długość odcinka w m.	Numery ewidencyjne działek	Przebieg	Długość odcinka w m.	Numer mapy
				DOTYCHCZASOWY PRZEBIEG DROGI				NOWY PRZEBIEG DROGI			
1.	Otocznia – Wyszyny Kościelne	230602W	Wyszyny Kościelne	11	Uchwała Nr XLVI/251/2022 Rady Gminy Stupsk z dnia 13 września 2022 r.	Ulica Słoneczna. Od granicy gminy Stupsk z gminą Wiśniewo do gminnej drogi publicznej nr 230603W.	1 259	11, 10/1, 60/1	Ulica Słoneczna. Od granicy gminy Stupsk z gminą Wiśniewo do gminnej drogi publicznej nr 230603W.	1 259	4
2.	Wyszyny Kościelne – Trzcianka	230603W	Wyszyny Kościelne	85/4, 340/1	Uchwała Nr XLVI/251/2022 Rady Gminy Stupsk z dnia 13 września 2022 r.	Ulica Kolejowa. Od drogi powiatowej nr 2326W do granicy gminy Stupsk z gminą Szydłowo.	2 259	61/4, 463/1, 85/4, 340/1, 65/14, 65/15, 81/4, 81/6, 81/8, 82/1, 83/3, 84/1, 475/19, 478/1, 526/1, 527/1, 583/4 (częściowo)	Ulica Kolejowa. Od drogi powiatowej nr 2326W do granicy gminy Stupsk z gminą Szydłowo.	2 259	5
3.	Żurominek – Dąbek	230604W	Dąbek	458, 862/1	Uchwała Nr XLVI/251/2022 Rady Gminy Stupsk z dnia 13 września 2022 r.	Od drogi powiatowej nr 2347W, wzdłuż granicy miejscowości Dąbek z miejscowością Żurominek, do końca drogi.	2 932	458, 650, 862/1 (częściowo), 590/3, 590/5, 591/1, 593/5, 646/1, 592/1, 593/3, 645/1, 651/1, 668/1, 670/1, 672/1, 647/1, 669/1, 673/1	Od drogi powiatowej nr 2347W, wzdłuż granicy miejscowości Dąbek z miejscowością Żurominek, do skrzyżowania z drogą wewnętrzną dz. nr ew. 582	3 233	6
4.	Grzymki – Korzybie	230606W	Olszewo-Grzymki	8	Uchwała Nr 36/VI/89 Wojewódzkiej Rady Narodowej z dnia 26 czerwca 1989 r.	Od drogi powiatowej nr 2321W do granicy gminy Stupsk z gminą Szydłowo.	1 755	8/2	Od drogi powiatowej nr 2321W do granicy gminy Stupsk z gminą Szydłowo.	1 755	7
5.	Strzałkowo – Ostrów	230610W	Strzałkowo	106, 370 (częściowo), 355	Uchwała Nr XLVI/251/2022 Rady Gminy Stupsk z dnia 13 września 2022 r.	Od drogi powiatowej nr 2349W w miejscowości Strzałkowo, przez miejscowość Pieńpole do drogi powiatowej nr 2353W w miejscowości Bolewo.	4 821	106, 370 (częściowo), 355	Od drogi powiatowej nr 2349W w miejscowości Strzałkowo, przez miejscowość Pieńpole do gminnej drogi publicznej w miejscowości Bolewo	4 510	8
			Pieńpole	124				124			
			Bolewo	195, 222/4 (częściowo)				195			

Lp.	Nazwa drogi	Numer drogi	Miejscowość	Numery ewidencyjne działek	Uchwała w sprawie zaliczenia dróg do kategorii dróg gminnych	Przebieg	Długość odcinka w m.	Numery ewidencyjne działek	Przebieg	Długość odcinka w m.	Numer mapy
				DOTYCHCZASOWY PRZEBIEG DROGI				NOWY PRZEBIEG DROGI			
6.	Rosochy – Konopki	230612W	Rosochy	78 (częściowo), 160/2, 35/1	Uchwała Nr XLVI/251/2022 Rady Gminy Stupsk z dnia 13 września 2022 r.	Od gminnej drogi wewnętrznej, stanowiącej działkę nr ew. 134/4 (z wyłączeniem pasa drogowego drogi wojewódzkiej nr 615) do gminnej drogi publicznej nr 230627W (ul. Przemysłowa).	1 420	78 (częściowo), 160/2, 35/1, 57/3	Od gminnej drogi wewnętrznej, stanowiącej działkę nr ew. 134/4 (z wyłączeniem pasa drogowego drogi wojewódzkiej nr 615) do gminnej drogi publicznej nr 230627W (ul. Przemysłowa).	1 420	9
7.	Krośnice – Klice	230616W	Krośnice	95, 97/1 (częściowo), 155/2	Uchwała Nr XLVI/251/2022 Rady Gminy Stupsk z dnia 13 września 2022 r.	Od gminnej drogi publicznej nr 230609W do granicy gminy Stupsk z gminą Regimin.	705	95, 97/1 (częściowo), 155/2, 96/7	Od gminnej drogi publicznej nr 230609W do granicy gminy Stupsk z gminą Regimin.	705	10
8.	Dunaj – Dąbek	230617W	Dunaj	26,12	Uchwała Nr XLVI/251/2022 Rady Gminy Stupsk z dnia 13 września 2022 r.	Od drogi powiatowej nr 2349W w miejscowości Dunaj, do drogi powiatowej nr 2347W w miejscowości Dąbek.	2 724	12, 23 (częściowo), 24 (częściowo), 60 (częściowo), 9/1, 11/1, 13/1, 57/1, 391/1, 26/2	Od drogi powiatowej nr 2349W w miejscowości Dunaj, do drogi powiatowej nr 2347W w miejscowości Dąbek.	2 724	11
			Dąbek	720				720, 730/1, 731/1, 707/1, 708/3, 736/1, 710/1, 711/1, 744/1, 713/1, 715/1, 715/2, 749/1, 769/1, 719/1, 718 (częściowo), 865 (częściowo)			
9.	Wyszyny Kościelne – Wola Szydłowska – dr. Woj. 615	230619W	Wola Kolonia	5/3, 73/3, 63/6, 66/1, 65/1, 71/1, 61/1	Uchwała Nr XLVI/251/2022 Rady Gminy Stupsk z dnia 13 września 2022 r.	Od drogi powiatowej nr 2326W, do drogi wojewódzkiej nr 615.	2 539	5/3, 73/3, 63/6, 66/1, 65/1, 71/1, 61/1, 72/1, 62/1	Od drogi powiatowej nr 2326W, do drogi wojewódzkiej nr 615.	2 539	12
10.	ul. Nadrzeczna	230622W	Konopki	244, 209/1, 245/1, 246/1, 257/3, 258/11, 258/13, 258/15, 217/5, 217/7, 217/9, 258/17, 218/3, 258/19, 218/5, 258/21, 258/23, 258/25, 219/1, 258/27, 220/1, 223/1, 263/16, 263/14, 263/4, 263/22, 263/20, 263/18, 441 (częściowo), 233/1, 271 (częściowo), 261, 256 (częściowo)	Uchwała Nr XLVI/251/2022 Rady Gminy Stupsk z dnia 13 września 2022 r.	Od drogi powiatowej nr 2347W (ul. Mławska) do drogi powiatowej nr 2353W.	830	244, 209/1, 245/1, 246/1, 257/3, 258/11, 258/13, 258/15, 217/5, 217/7, 217/9, 258/17, 218/3, 258/19, 218/5, 258/21, 258/23, 258/25, 219/1, 258/27, 220/1, 223/1, 263/16, 263/14, 263/4, 263/22, 263/20, 263/18, 441 (częściowo), 233/1, 271 (częściowo), 261 (częściowo), 256 (częściowo), 208/5	Od drogi powiatowej nr 2347W (ul. Mławska) do drogi powiatowej nr 2353W.	830	13

Lp.	Nazwa drogi	Numer drogi	Miejscowość	Numery ewidencyjne działek	Uchwała w sprawie zaliczenia dróg do kategorii dróg gminnych	Przebieg	Długość odcinka w m.	Numery ewidencyjne działek	Przebieg	Długość odcinka w m.	Numer mapy
				DOTYCHCZASOWY PRZEBIEG DROGI				NOWY PRZEBIEG DROGI			
11.	ul. Przemysłowa	230627W	Konopki	159 (częściowo)	Uchwała Nr XLVI/251/2022 Rady Gminy Stupsk z dnia 13 września 2022 r.	Od gminnej drogi publicznej nr 230626W (ul. Kredytowa) do gminnej drogi publicznej nr 230612W.	490	159 (częściowo), 148/10	Od gminnej drogi publicznej nr 230626W (ul. Kredytowa) do gminnej drogi publicznej nr 230612W.	490	14
12.	ul. W. Witosa (Stupsk)	230632W	Stupsk	354/2	Uchwała Nr XXI/134/2016 Rady Gminy Stupsk z dnia 30 września 2016 r.	ul. W. Witosa w miejscowości Stupsk, dz. nr ew. 354/4, na odcinku od skrzyżowania z drogą gminną (ul. T. Kościuszki) do skrzyżowania z drogą gminną nr 230614W (ul. M. Konopnickiej), o długości 423 m.	423	354/4	ul. W. Witosa w miejscowości Stupsk, dz. nr ew. 354/4, na odcinku od skrzyżowania z gminnymi drogami publicznymi nr 230630W (ul. T. Kościuszki) i 230637W (ul. Stanisława Staszica) do skrzyżowania z drogą gminną ul. Marii Skłodowskiej, o długości 423 m.	423	15
13.	ul. Słoneczna (Konopki)	230633W	Konopki	271	Uchwała Nr XXI/134/2016 Rady Gminy Stupsk z dnia 30 września 2016 r.	ul. Słoneczna w miejscowości Konopki, dz. nr ew. 271, na odcinku od skrzyżowania z drogą powiatową Nr 2350W (ul. Kwiatowa) do skrzyżowania z drogą gminną Nr 230622W (ul. Nadrzeczna), o długości 243 m.	243	271, 441 (częściowo)	ul. Słoneczna w miejscowości Konopki, na odcinku od skrzyżowania z drogą powiatową Nr 2350W (ul. Kwiatowa) do skrzyżowania z drogą gminną Nr 230622W (ul. Nadrzeczna), o długości 243 m.	243	16
14.	ul. Stanisława Wyspiańskiego (Stupsk)	230635W	Stupsk	812	Uchwała Nr XX/112/2020 Rady Gminy Stupsk z dnia 28 maja 2020 r.	Od skrzyżowania z gminną drogą wewnętrzną ul. Adama Asnyka (dz. nr ew. 813) do skrzyżowania z gminną drogą wewnętrzną ul. Stanisława Staszica (dz. nr ew. 816	281	Stupsk - dz. nr ew. 812, 355/19, 355/15, 801/1, 355/21	ul. Stanisława Wyspiańskiego w miejscowości Stupsk, na odcinku od skrzyżowania z gminną drogą publiczną nr 230636W ul. Adama Asnyka do skrzyżowania z gminną drogą publiczną nr 230637W ul. Stanisława Staszica	281	17
15.	ul. Stanisława Staszica (Stupsk)	230637W	Stupsk	814, 816	Uchwała Nr XX/112/2020 Rady Gminy Stupsk z dnia 28 maja 2020 r.	Od skrzyżowania z gminną drogą wewnętrzną ul. Stanisława Wyspiańskiego (dz. nr ew. 812) do skrzyżowania z gminną drogą wewnętrzną ul. Marii Skłodowskiej (dz. nr ew. 817)	307	814, 816, 355/17, 815/1, 777/1	ul. Stanisława Staszica w miejscowości Stupsk, na odcinku od skrzyżowania z gminnymi drogami publicznymi nr 230630W ul. T. Kościuszki i nr 230632W ul. W. Witosa z gminną drogą publiczną ul. Marii Skłodowskiej	401	18

Granica gminy Stupsk z gminą Wiśniewo
w miejscowości Wyszyny Kościelne

Załącznik nr 6 do Uchwały Nr LXVI/375/2024
Rady Gminy Stupsk
z dnia 26 kwietnia 2024 r.

Mapa nr 4

Wydruk z mapy
Skala 1:6000

Woj. mazowieckie
Pow. mławski
Gmina: Stupsk
Obręb: 19 Wyszyny Kościelne

Gminna droga publiczna nr 230602W
"Otocznia - Wyszyny Kościelne"

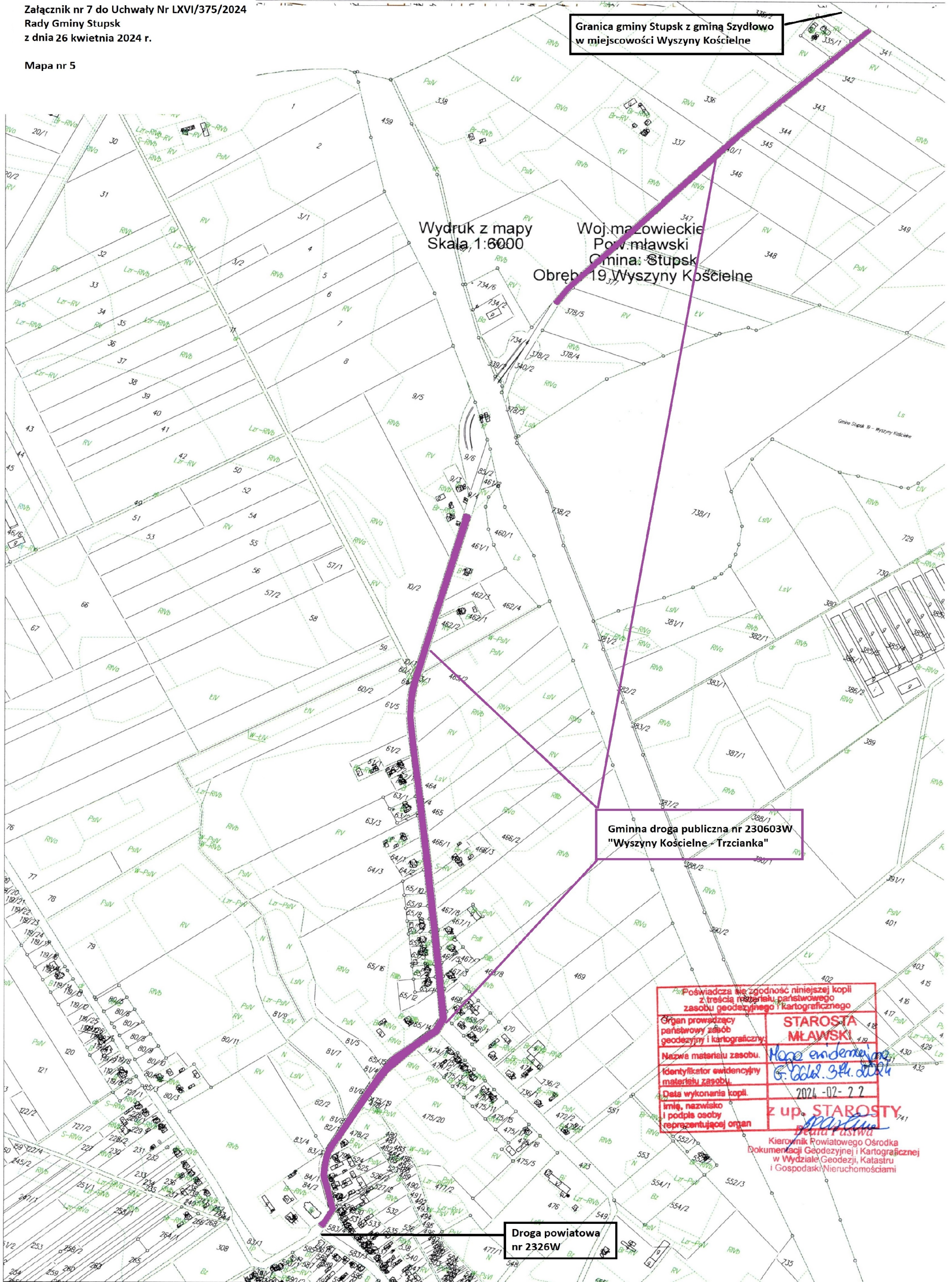
Gminna droga publiczna
nr 230603W

Poświadczam zgodność niniejszej kopii z treścią materiału państwowego zasobu geodezyjnego i kartograficznego	
Organ prowadzący państwowy zasób geodezyjny i kartograficzny	STAROSTA MŁAWSKI
Nazwa materiału zasobu	Mapa ewidencyjna
Identyfikator ewidencyjny materiału zasobu	G. 0001.3th. 0004
Data wykonania kopii	2024-02-22
Imię, nazwisko i podpis osoby reprezentującej organ	z up. STAROSTY <i>[Podpis]</i>

Kierownik Powiatowego Ośrodka Dokumentacji Geodezyjnej i Kartograficznej w Wydziale Geodezji, Katastru i Gospodarki Nieruchomościami

Załącznik nr 7 do Uchwały Nr LXVI/375/2024
Rady Gminy Stupsk
z dnia 26 kwietnia 2024 r.

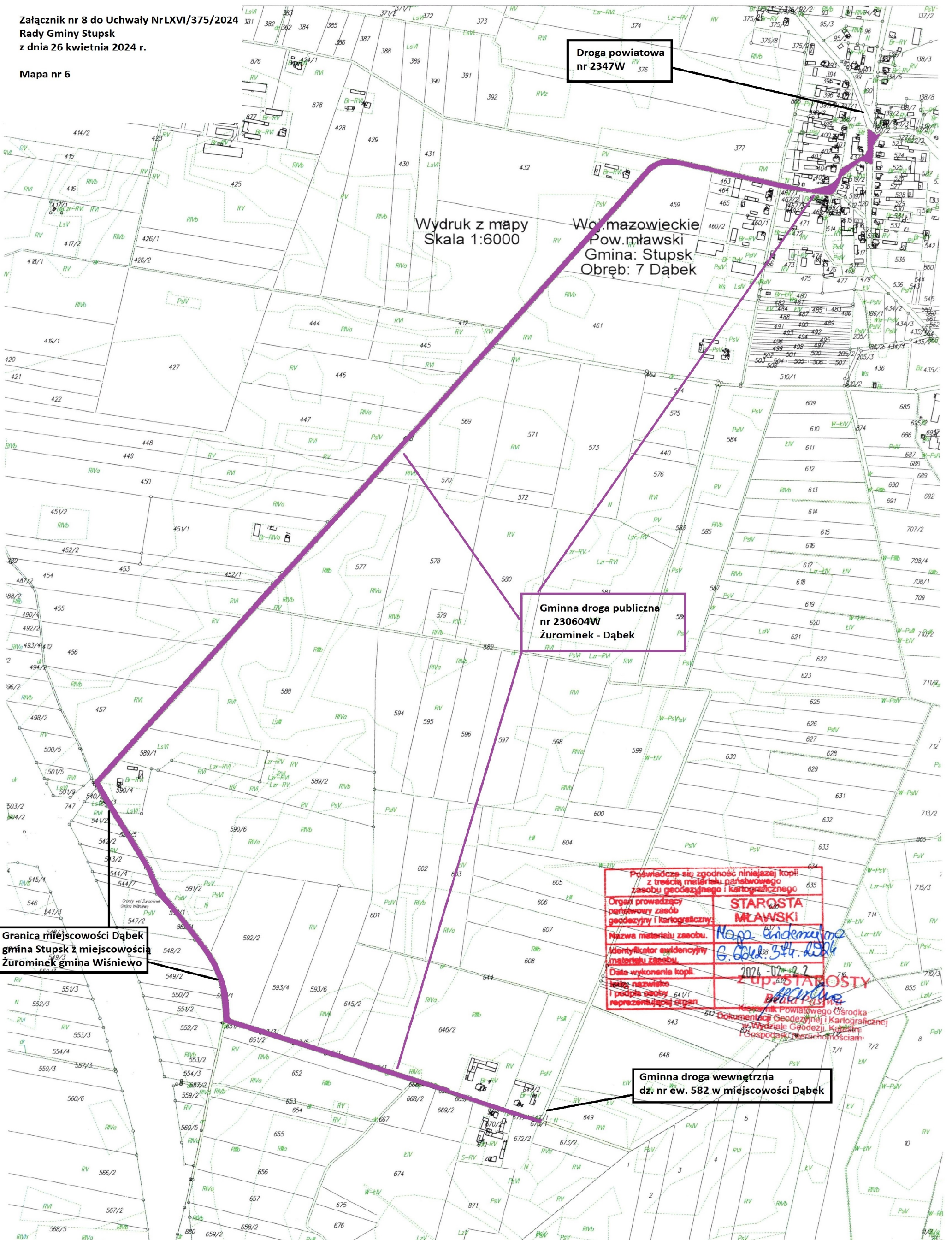
Mapa nr 5



Poświadczam zgodność niniejszej kopii z treścią materiału państwowego zasobu geodezyjnego i kartograficznego	
Organ prowadzący państwowy zasób geodezyjny i kartograficzny:	STAROSTA MŁAWSKI
Nazwa materiału zasobu:	Mapa ewidencyjna
Identyfikator ewidencyjny materiału zasobu:	G. Dabł. 3th. 0004
Data wykonania kopii:	2024-02-22
Imię, nazwisko i podpis osoby reprezentującej organ	Z up. STAROSTY <i>[Podpis]</i> Kierownik Powiatowego Ośrodka Dokumentacji Geodezyjnej i Kartograficznej w Wydziale Geodezji, Katastru i Gospodarki Nieruchomościami

Załącznik nr 8 do Uchwały Nr LXVI/375/2024
Rady Gminy Stupsk
z dnia 26 kwietnia 2024 r.

Mapa nr 6



Poświadczam zgodność niniejszej kopii z treścią materiału państwowego zasobu geodezyjnego i kartograficznego.
STAROSTA MŁAWSKI
 Nazwa materiału zasobu: Mapa ewidencyjna
 Identyfikator ewidencyjny materiału zasobu: G. Gódek: 374. 2524
 Data wykonania kopii: 2024-07-27
 Imię i nazwisko i podpis osoby reprezentującej organ: *[Signature]*
ZUP STAROSTY
 Klasownik Powiatowego Ośrodka Dokumentacji Geodezyjnej i Kartograficznej w Wydziale Geodezji i Kartografii "Gospodarka Mierzońskimi"

Załącznik nr 9 do Uchwały Nr LXVI/375/2024
Rady Gminy Stupsk
z dnia 26 kwietnia 2024 r.

Mapa nr 7

Wydruk z mapy
Skala 1:5000

Woj. mazowieckie
Pow. mławski
Gmina: Stupsk
Obręb: 9 Grzymki

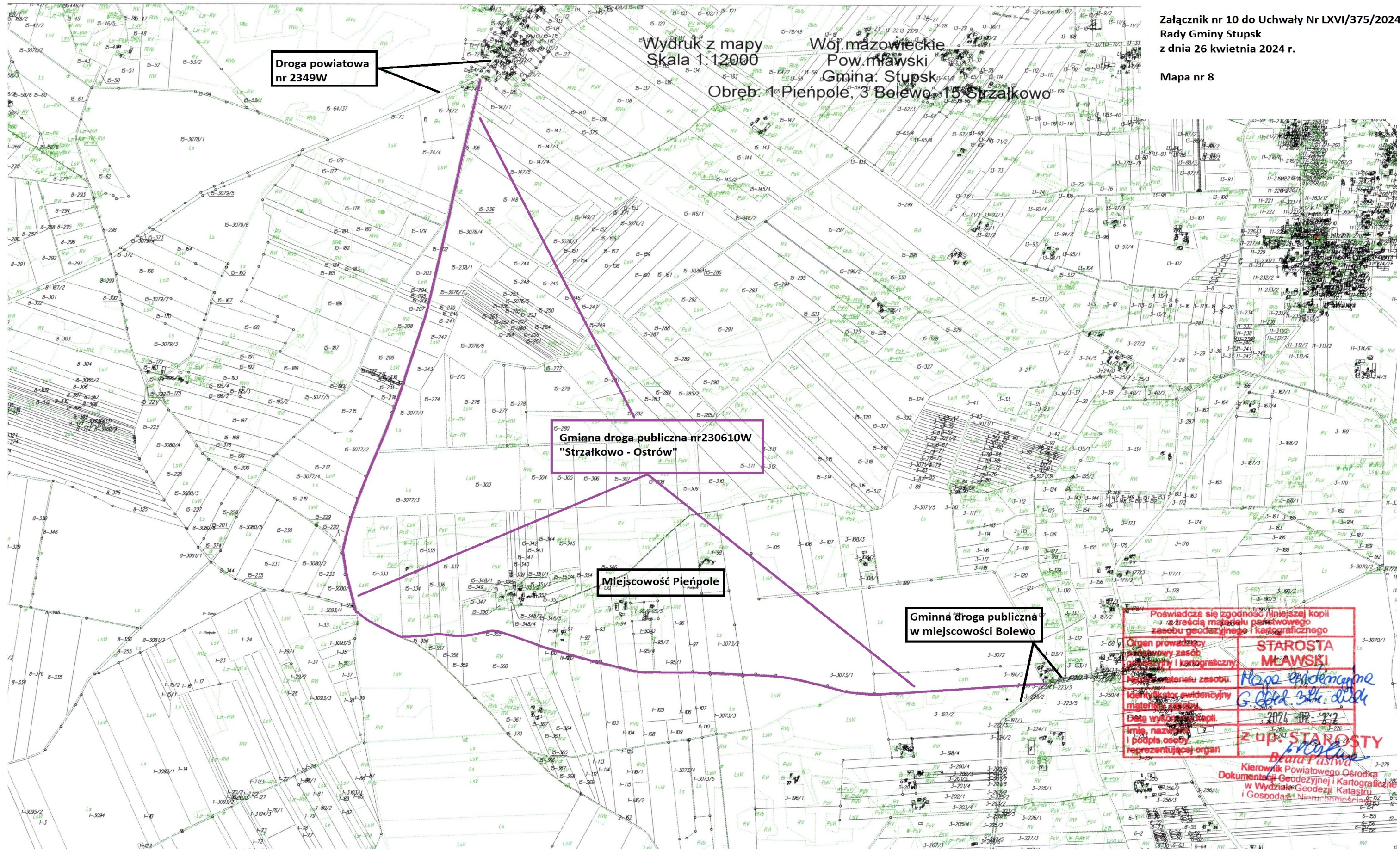
Granica gminy Stupsk z gminą Szydłowo
w miejscowości Olszewo-Grzymki

Gminna droga publiczna
nr 230606W
"Grzymki - Korzybie"

Droga powiatowa
nr 2321W

Poświadczam zgodność niniejszej kopii z treścią materiału państwowego zasobu geodezyjnego i kartograficznego	
Organ prowadzący państwowy zasób geodezyjny i kartograficzny	STAROSTA MŁAWSKI
Nazwa materiału zasobu	<i>Mapa ewidencyjna</i>
Identyfikator ewidencyjny materiału zasobu	<i>6.66k.34.000</i>
Data wykonania kopii	2024-07-22
Imię, nazwisko i podpis osoby reprezentującej organ	<i>[Podpis]</i>

z up. STAROSTY
Beata Paszwa
Kierownik Powiatowego Ośrodka Dokumentacji Geodezyjnej i Kartograficznej w Wydziale Geodezji, Katastru i Gospodarki Nieruchomościami



Droga powiatowa nr 2349W

Wydruk z mapy
Skala 1:12000
Woj. mazowieckie
Pow. mławski
Gmina: Stupsk
Obręb: 1 Pieńpole, 3 Bolewó, 15 Strzałkowo

**Gminna droga publiczna nr 230610W
"Strzałkowo - Ostrów"**

Miejscowość Pieńpole

**Gminna droga publiczna
w miejscowości Bolewó**

Załącznik nr 10 do Uchwały Nr LXVI/375/2024
Rady Gminy Stupsk
z dnia 26 kwietnia 2024 r.

Mapa nr 8

Poświadczam zgodność niniejszej kopii z treścią materiału podstawowego zasobu geodezyjnego i kartograficznego

Organ prowadzący zasób geodezyjny i kartograficzny

Mapa ewidencyjna

Identyfikator ewidencyjny materiału zasobu

Data wykonania kopii

Imię, nazwisko i podpis osoby reprezentującej organ

STAROSTA MŁAWSKI

G. Góral 30.04.2024

2024-04-27

Z up. STAROSTY

Diana Pastwa

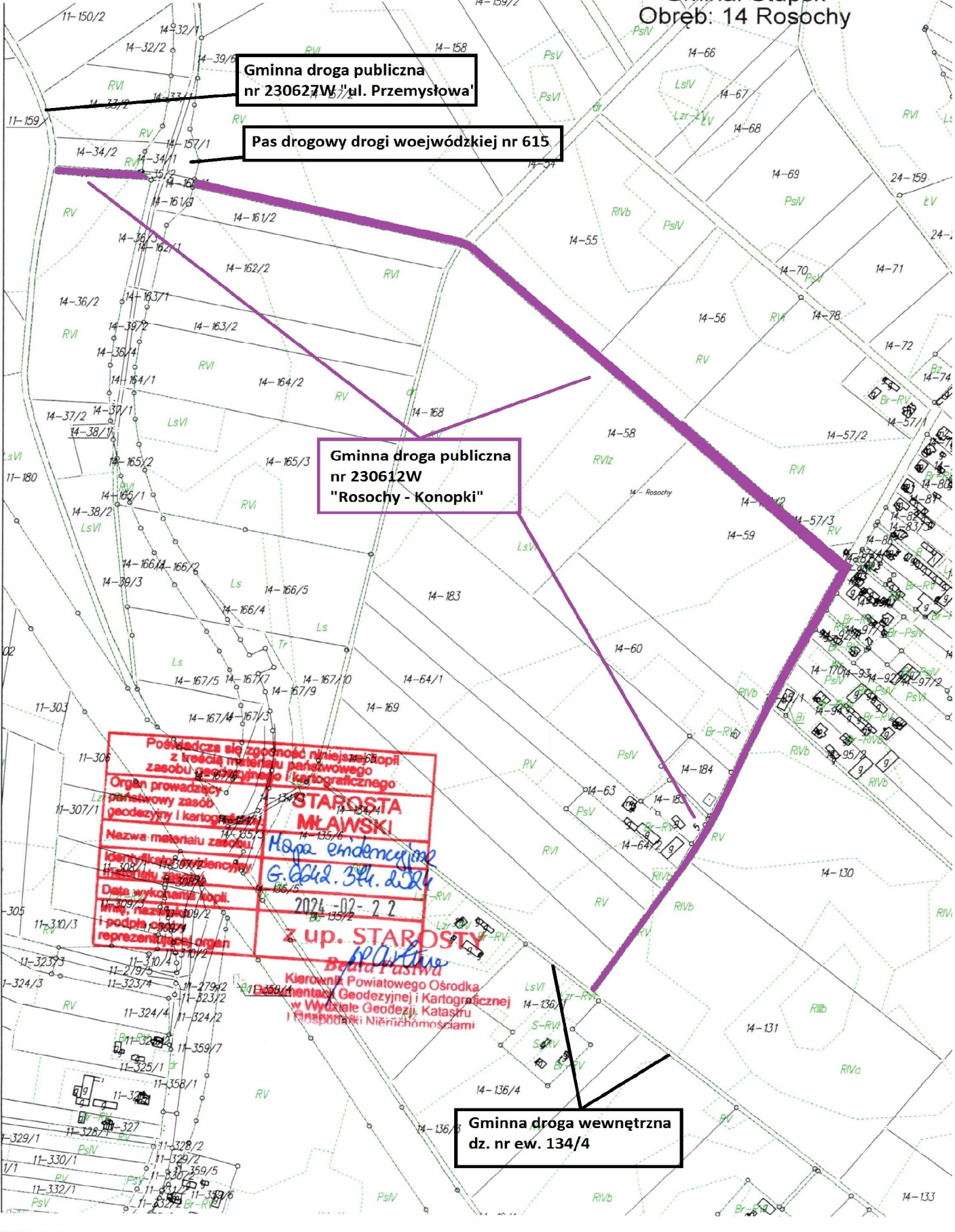
Kierownik Powiatowego Ośrodka Dokumentacji Geodezyjnej i Kartograficznej w Wydziale Geodezji i Katastru i Gospodarki Nieruchomościami

**Załącznik nr 11 do Uchwały Nr LXVI/375/2024
Rady Gminy Stupsk
z dnia 26 kwietnia 2024 r.**

Mapa nr 9

**Wydruk z mapy
Skala 1:5000**

**Woj. mazowieckie
Pow. mławski
Gmina: Stupsk
Obręb: 14 Rosochy**

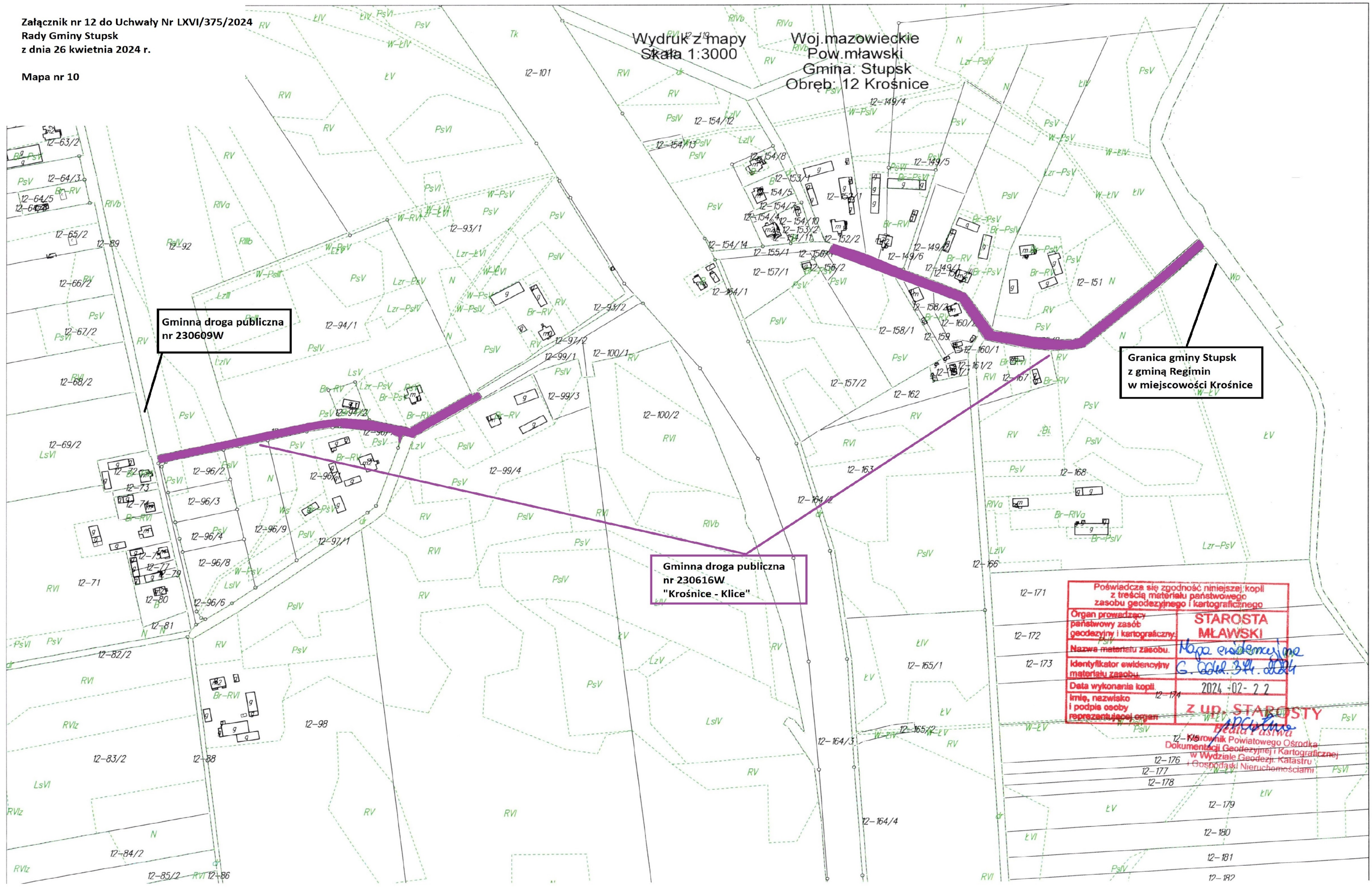


Załącznik nr 12 do Uchwały Nr LXVI/375/2024
Rady Gminy Stupsk
z dnia 26 kwietnia 2024 r.

Mapa nr 10

Wydruk z mapy
Skala 1:3000

Woj. mazowieckie
Pow. mławski
Gmina: Stupsk
Obręb: 12 Krośnice



Gminna droga publiczna
nr 230609W

Granica gminy Stupsk
z gminą Regimin
w miejscowości Krośnice

Gminna droga publiczna
nr 230616W
"Krośnice - Klice"

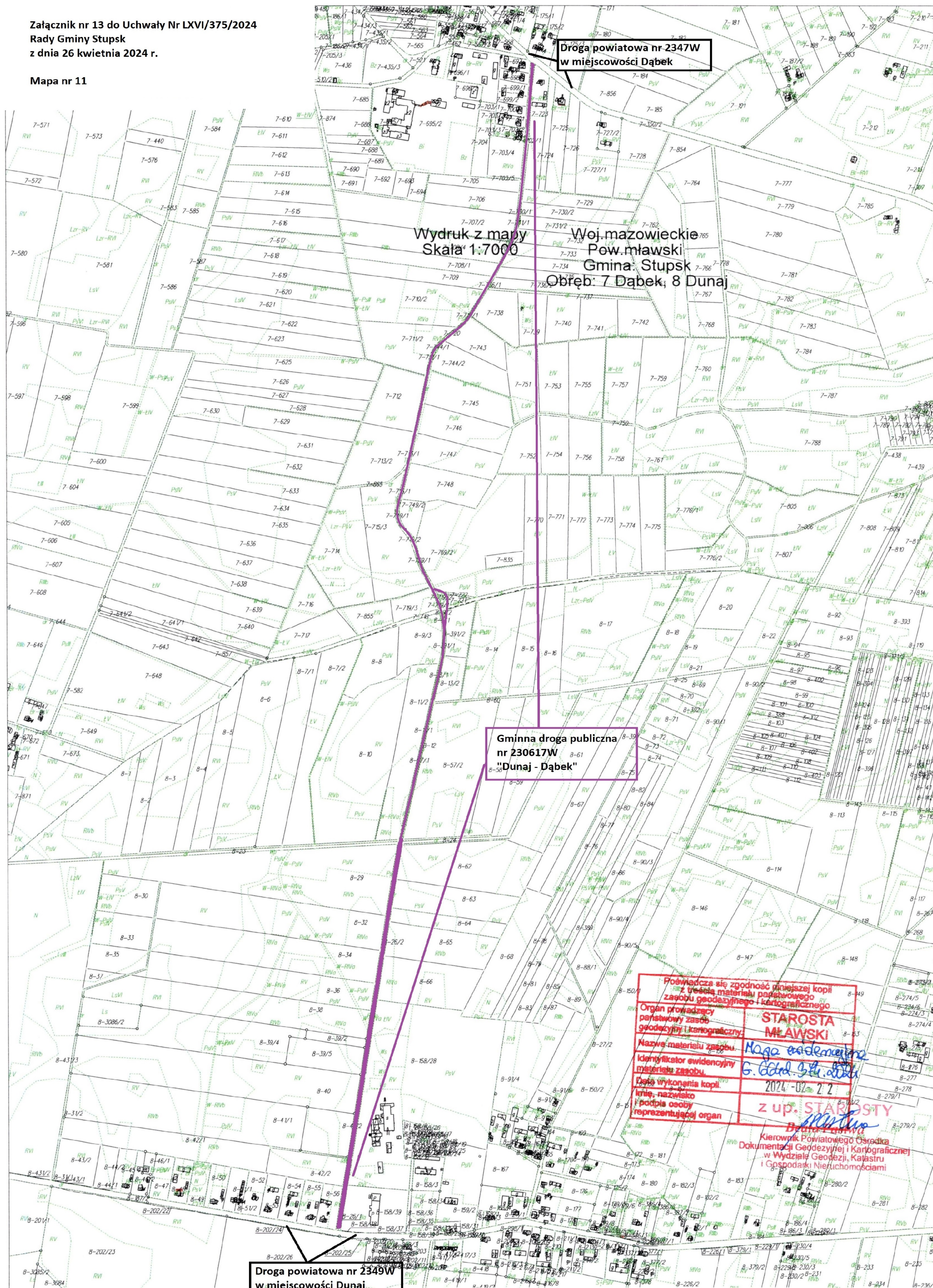
Poświadczam zgodność niniejszej kopii z treścią materiału państwowego zasobu geodezyjnego i kartograficznego	
Organ prowadzący państwowy zasób geodezyjny i kartograficzny:	STAROSTA MŁAWSKI
Nazwa materiału zasobu:	Mapa ewidencyjna G. Obręb 344.0004
Identyfikator ewidencyjny materiału zasobu:	
Data wykonania kopii:	2024-02-22
Imię, nazwisko i podpis osoby reprezentującej organ:	Z UP. STAROSTY MŁAWA

- 12-171
- 12-172
- 12-173
- 12-174
- 12-175
- 12-176
- 12-177
- 12-178
- 12-179
- 12-180
- 12-181
- 12-182

Korowin Powiatowego Ośrodka Dokumentacji Geodezyjnej i Kartograficznej w Wydziale Geodezji, Katastru i Gospodarki Nieruchomościami

Załącznik nr 13 do Uchwały Nr LXVI/375/2024
Radę Gminy Stupsk
z dnia 26 kwietnia 2024 r.

Mapa nr 11



Droga powiatowa nr 2347W
w miejscowości Dąbek

Wydruk z mapy
Skala 1:7000

Woj. mazowieckie
Pow. mławski
Gmina: Stupsk
Obręb: 7 Dąbek, 8 Dunaj

Gminna droga publiczna
nr 230617W
"Dunaj - Dąbek"

Droga powiatowa nr 2349W
w miejscowości Dunaj

Proszę się zgodzić z treścią materiału paszportowego z zasobu geodezyjnego i kartograficznego

Organ prowadzący państwowy zasób geodezyjny i kartograficzny: **STAROSTA MŁAWSKI**

Nazwa materiału zasobu: *Mapa ewidencyjna*

Identyfikator ewidencyjny materiału zasobu: *6.604.34.014*

Data wykonania kopii: *2024-02-22*

Imię, nazwisko i podpis osoby reprezentującej organ: *[Podpis]*

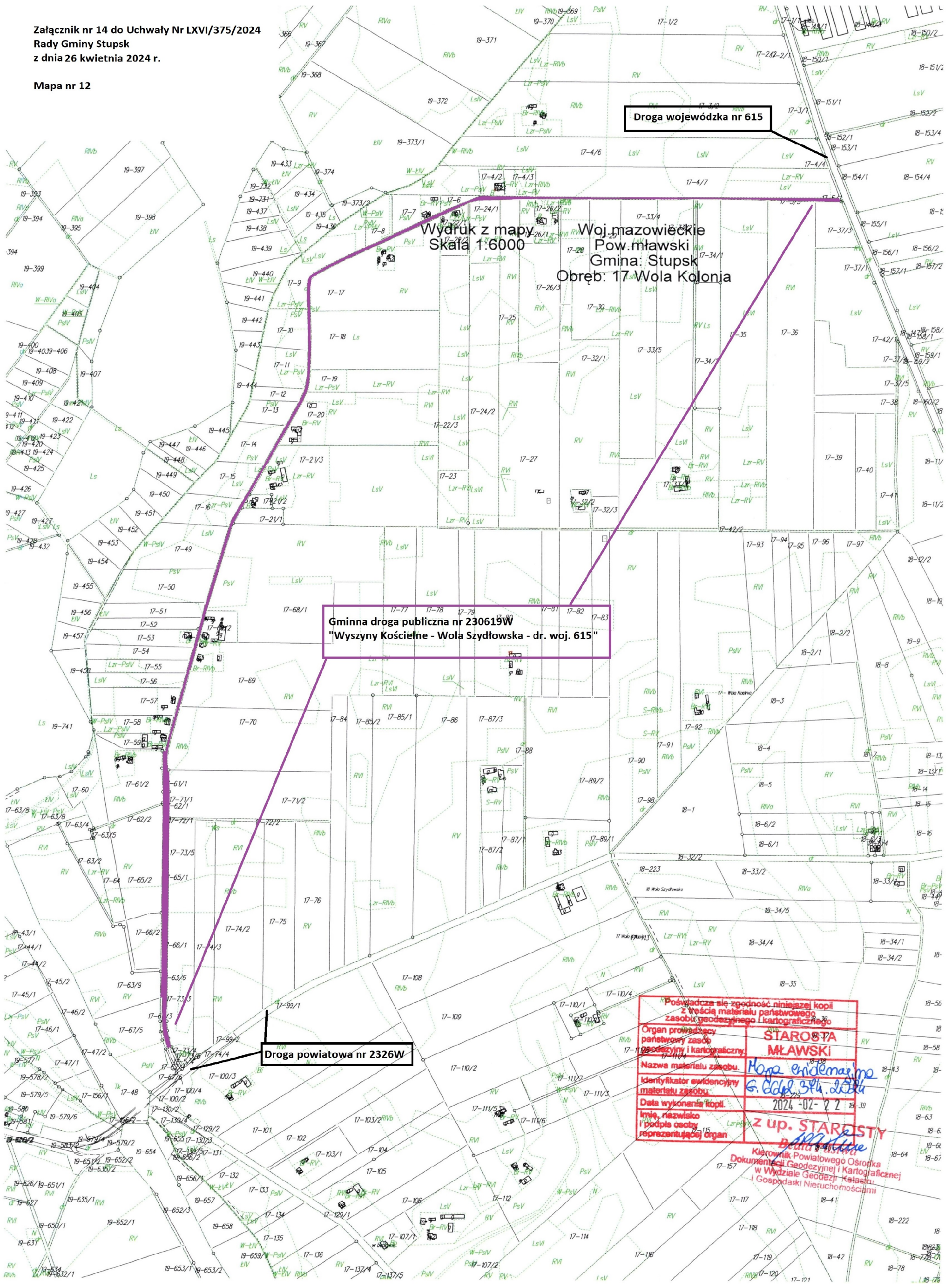
z up. **STAROSTY**

[Podpis]

Kierownik Powiatowego Centrum Dokumentacji Geodezyjnej i Kartograficznej w Wydziale Geodezji, Katastru i Gospodarki Nieruchomościami

Załącznik nr 14 do Uchwały Nr LXVI/375/2024
Rady Gminy Stupsk
z dnia 26 kwietnia 2024 r.

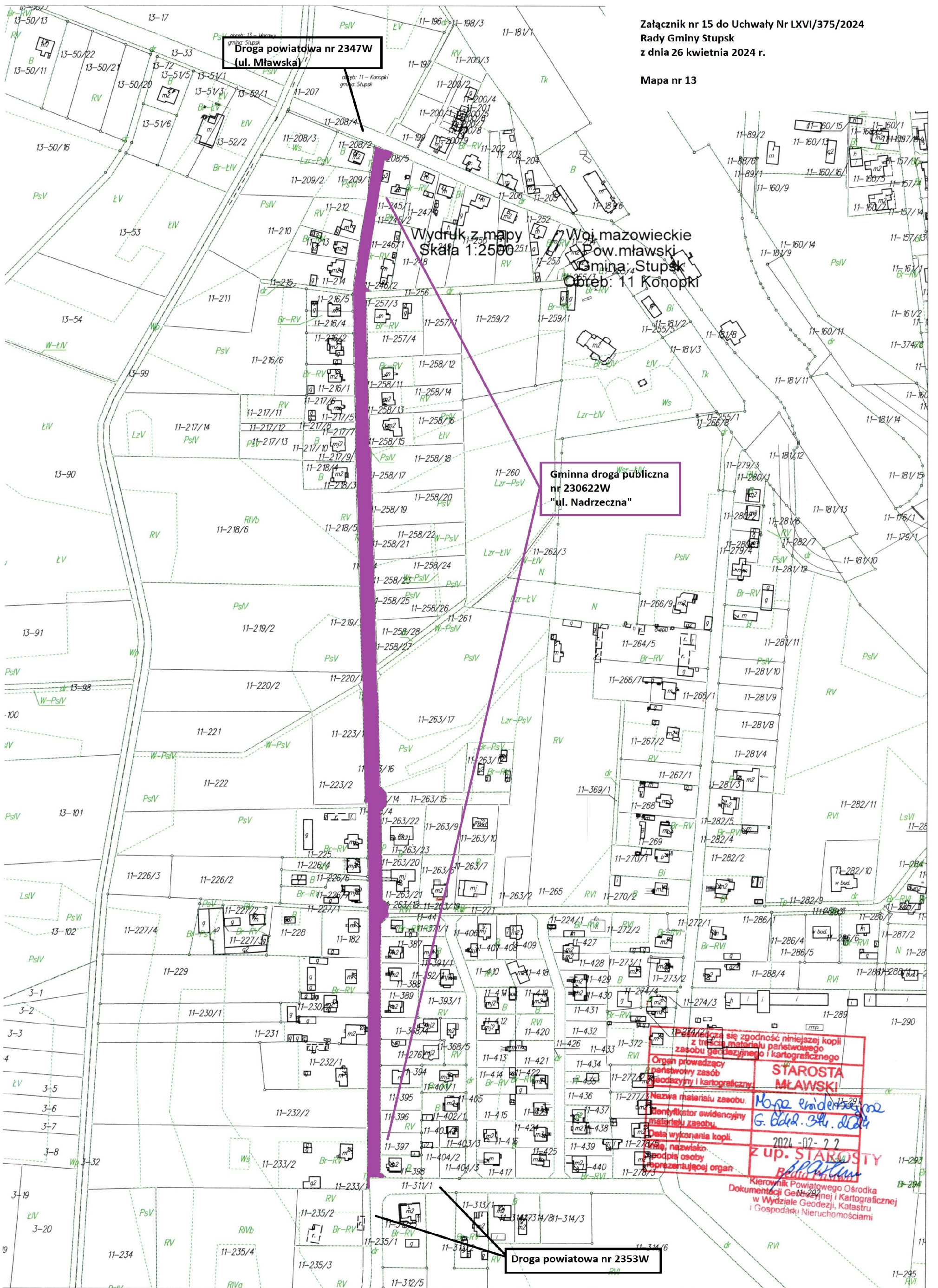
Mapa nr 12



Poświadczam zgodność niniejszej kopii z treścią materiału państwowego zasobu geodezyjnego i kartograficznego.
 Organ prowadzący państwowy zasob geodezyjny i kartograficzny: **STAROSTA MŁAWSKI**
 Nazwa materiału zasobu: *Mapa endemajna*
 Identyfikator ewidencyjny materiału zasobu: *G. 606/34.2024*
 Data wykonania kopii: *2024-02-22*
 Imię, nazwisko i podpis osoby reprezentującej organ: *[Signature]*
z up. STAROSTY
 Kierownik Powiatowego Ośrodka Dokumentacji Geodezyjnej i Kartograficznej w Wydziale Geodezji, Katastru i Gospodarki Nieruchomościami

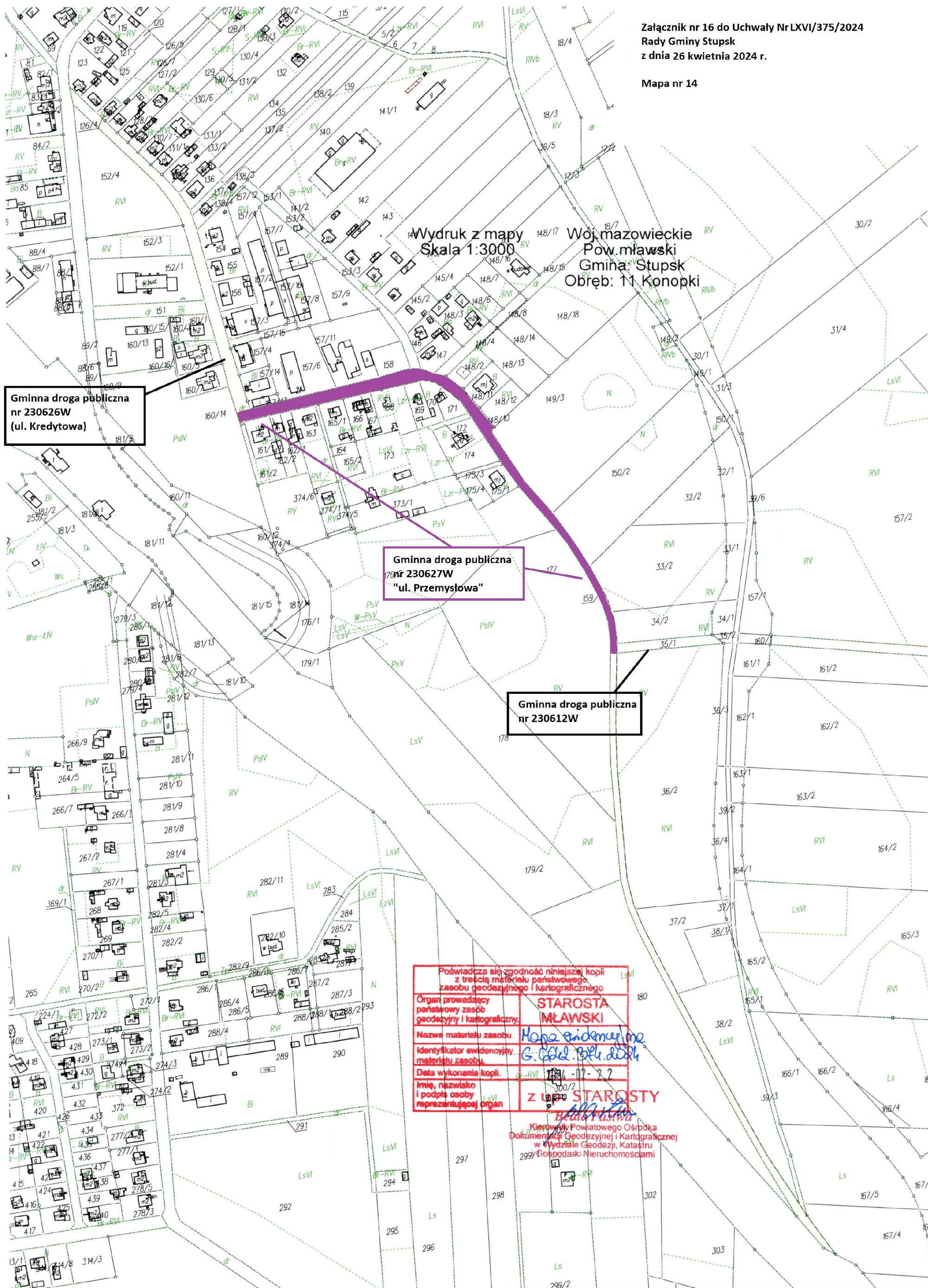
Załącznik nr 15 do Uchwały Nr LXVI/375/2024
Rady Gminy Stupsk
z dnia 26 kwietnia 2024 r.

Mapa nr 13



Załącznik nr 16 do Uchwały Nr LXVI/375/2024
Rady Gminy Stupsk
z dnia 26 kwietnia 2024 r.

Mapa nr 14



Wydruk z mapy
Skala 1:3000
Woj. mazowieckie
Pow. mławski
Gmina: Stupsk
Obręb: 11 Konopki

Gminna droga publiczna
nr 230626W
(ul. Kredytowa)

Gminna droga publiczna
nr 230627W
"ul. Przemysłowa"

Gminna droga publiczna
nr 230612W

Poświadczam zgodność niniejszej kopii z treścią materiału państwowego zasobu geodezyjnego i kartograficznego

Organ prowadzący państwowy zasób geodezyjny i kartograficzny: **STAROSTA MŁAWSKI**

Nazwa materiału zasobu: *Mapa ewidencyjna*

Identyfikator ewidencyjny materiału zasobu: *G. 0202. 021. 0204*

Data wykonania kopii: *2024-11-22*

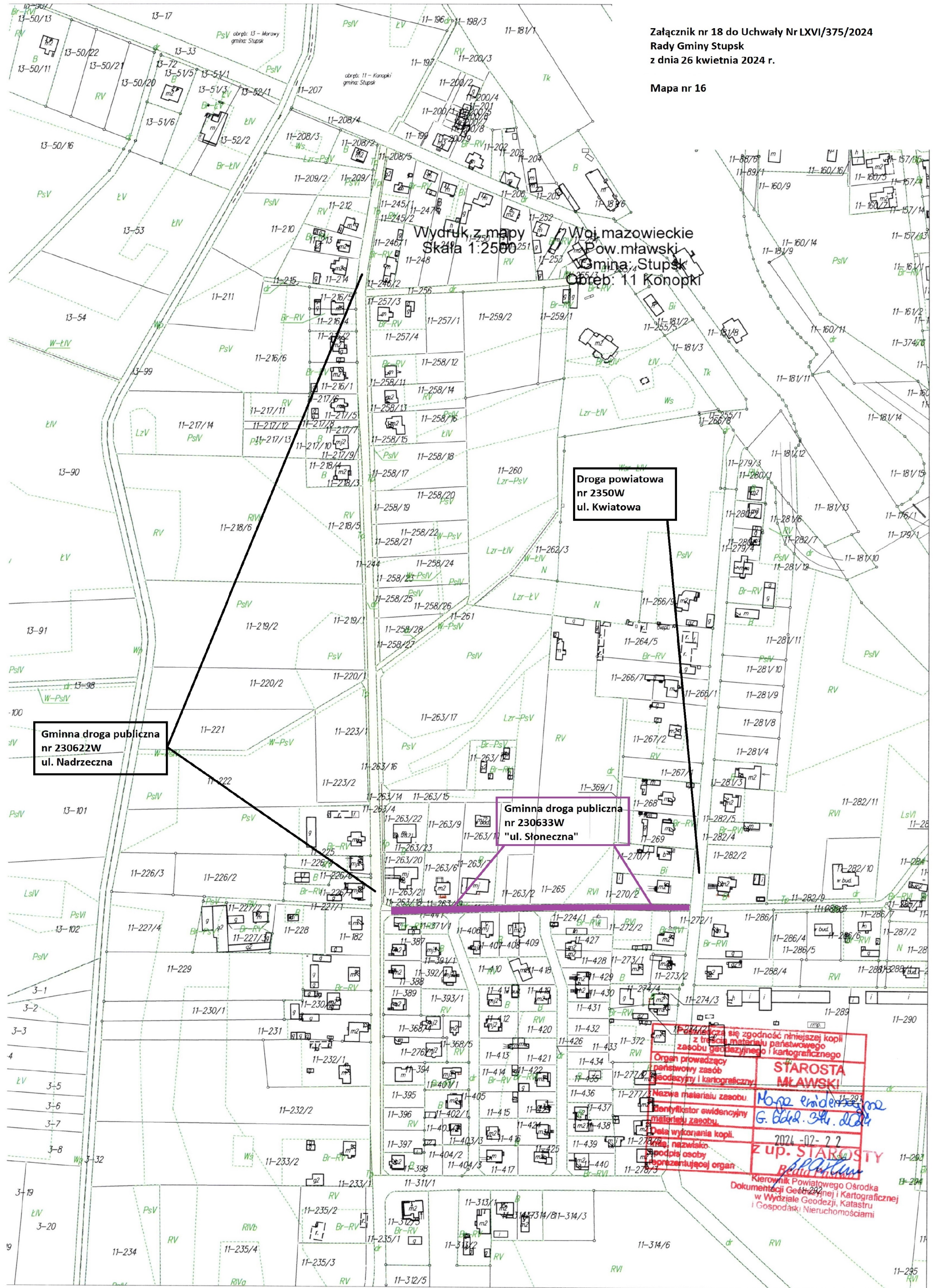
Imię, nazwisko i podpis osoby reprezentującej organ: *[Podpis]*

Kierownik Powiatowego Ośrodka Dokumentacji Geodezyjnej i Kartograficznej w Wydziale Geodezji, Katastru i Gospodarki Nieruchomościami

Załącznik nr 18 do Uchwały Nr LXVI/375/2024
Rady Gminy Stupsk
z dnia 26 kwietnia 2024 r.

Mapa nr 16

Wydruk z mapy Pow. mławski
Skala 1:2500
Gmina Stupsk
Obiekt: 11 Konopki



Gminna droga publiczna
nr 230622W
ul. Nadrzeczna

Droga powiatowa
nr 2350W
ul. Kwiatowa

Gminna droga publiczna
nr 230633W
"ul. Słoneczna"

Przebiega zgodnie z niniejszą kopią z treści materiału państwowego zasobu geodezyjnego i kartograficznego.

Organ prowadzący państwowy zasób geodezyjny i kartograficzny:

STAROSTA MŁAWSKI

Mapa ewidencyjna G. Góral, 30.12.2024

Data wykonania kopii: 2024-02-22

Z up. STAROSTY

[Signature]

Kierownik Powiatowego Ośrodka Dokumentacji Geodezyjnej i Kartograficznej w Wydziale Geodezji, Katastru i Gospodarki Nieruchomościami

Załącznik nr 19 do Uchwały Nr LXVI/375/2024
Rady Gminy Stupsk
z dnia 26 kwietnia 2024 r.

Mapa nr 17

Wydruk z mapy
Skala 1:2000

Woj. mazowieckie
Pow. mławski
Gmina: Stupsk
Obwód: 16 Stupsk

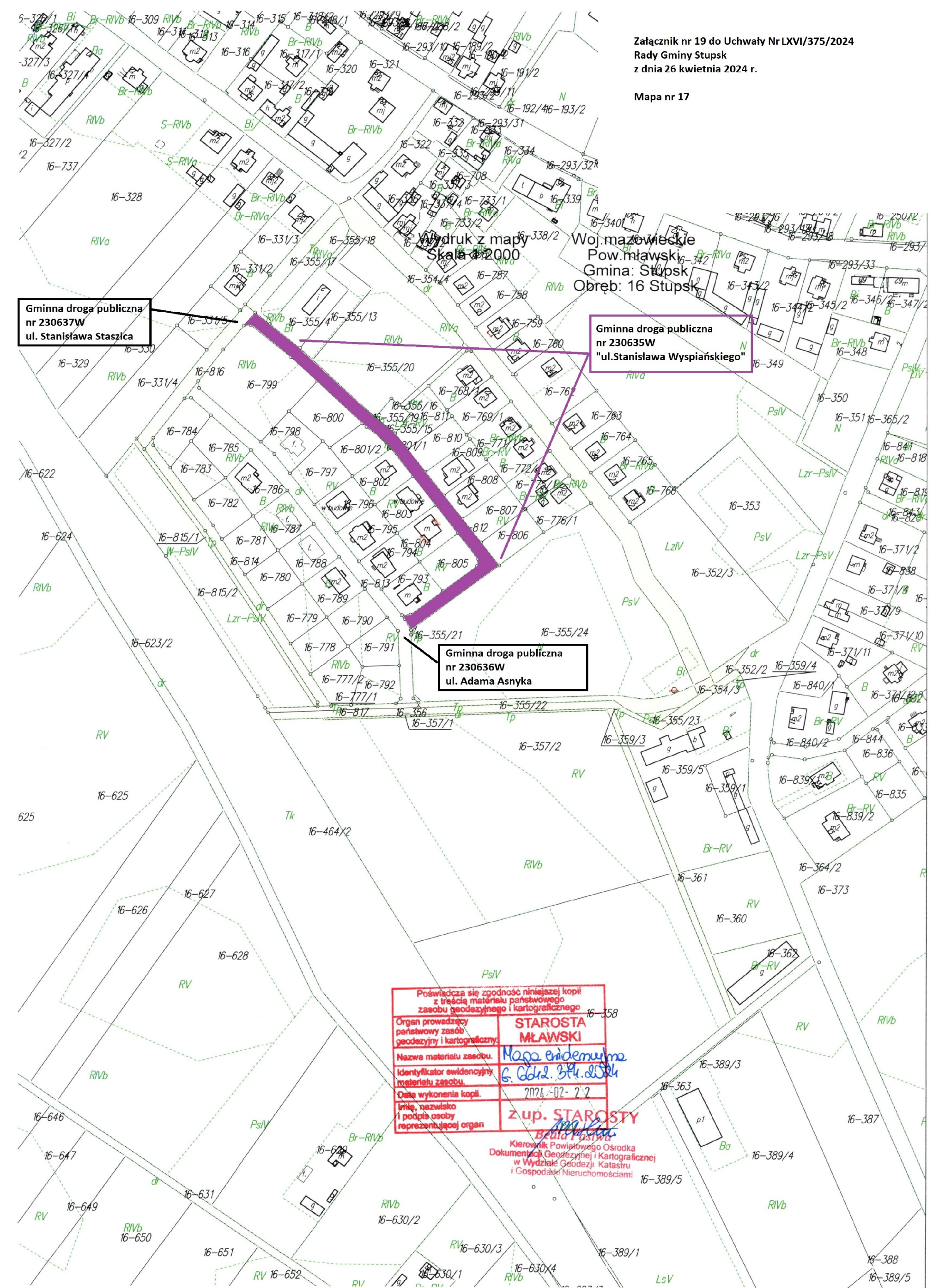
Gminna droga publiczna
nr 230637W
ul. Stanisława Staszica

Gminna droga publiczna
nr 230635W
"ul. Stanisława Wyspiańskiego"

Gminna droga publiczna
nr 230636W
ul. Adama Asnyka

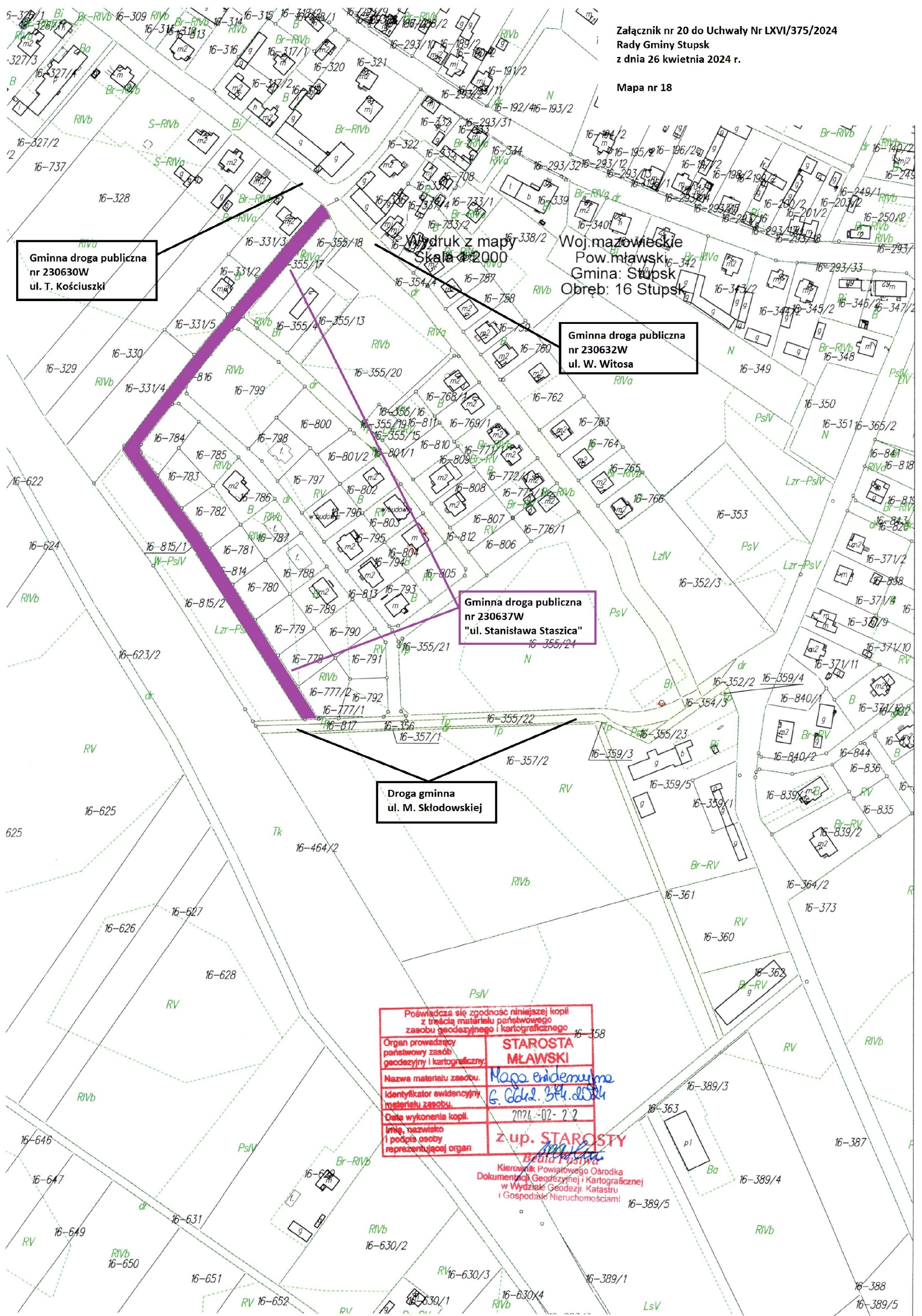
Poświadczam się zgodność niniejszej kopii z treścią materiału państwowego zasobu geodezyjnego i kartograficznego	
Organ prowadzący państwowy zasób geodezyjny i kartograficzny:	STAROSTA MŁAWSKI
Nazwa materiału zasobu:	Mapa ewidencyjna
Identyfikator ewidencyjny materiału zasobu:	6. Gdzl. Stk. 0524
Data wykonania kopii:	2024-02-22
Imię, nazwisko i podpis osoby reprezentującej organ:	z up. STAROSTY <i>Beata Paszwa</i>

Kierownik Powiatowego Ośrodka Dokumentacji Geodezyjnej i Kartograficznej w Wydziale Geodezji, Katastru i Gospodarki Nieruchomościami



Załącznik nr 20 do Uchwały Nr LXVI/375/2024
Rady Gminy Stupsk
z dnia 26 kwietnia 2024 r.

Mapa nr 18



Gminna droga publiczna
nr 230630W
ul. T. Kościuszki

Gminna droga publiczna
nr 230632W
ul. W. Witosa

Gminna droga publiczna
nr 230637W
"ul. Stanisława Staszica"

Droga gminna
ul. M. Skłodowskiej

Przewiduje się zgodność niniejszej kopii z treścią materiału państwowego zasobu geodezyjnego i kartograficznego

Organ prowadzący państwowy zasób geodezyjny i kartograficzny:	STAROSTA MŁAWSKI
Nazwa materiału zasobu:	Mapa ewidencyjna G. Góral, Bpk. d. 2024
Identyfikator ewidencyjny materiału zasobu:	
Data wykonania kopii:	2024-02-22
Imię, nazwisko i podpis osoby reprezentującej organ	z up. STAROSTY <i>[Podpis]</i>

Kierownik Powiatowego Ośrodka Dokumentacji Geodezyjnej i Kartograficznej w Wydziale Geodezji, Katastru i Gospodarki Nieruchomościami