



DZIENNIK URZĘDOWY

WOJEWÓDZTWA MAZOWIECKIEGO

Warszawa, dnia 29 kwietnia 2024 r.

Poz. 4830

UCHWAŁA NR LXXXI/370/2024 RADY GMINY MŁODZIESZYN

z dnia 21 marca 2024 r.

w sprawie Miejscowego planu zagospodarowania przestrzennego dla terenu działki nr ewid. 405 w miejscowości Witkowice

Na podstawie art. 18 ust. 2 pkt 5 i art. 40 ustawy z dnia 8 marca 1990 r. o samorządzie gminnym (tekst jednolity Dz.U. z 2023 r., poz. 40 z późn. zm.), art. 20 ust.1 i art. 29 ustawy z dnia 27 marca 2003 r. o planowaniu i zagospodarowaniu przestrzennym (tekst jednolity Dz.U. z 2023 r., poz. 977 z późn. zm.) oraz Uchwały Nr LXXII/322/2023 Rady Gminy Młodzieszyn z dnia 18 sierpnia 2023 r. Rada Gminy Młodzieszyn stwierdza:

§ 1. Miejscowy plan zagospodarowania przestrzennego dla terenu działki nr ewid. 405 w miejscowości Witkowice nie narusza ustaleń Studium uwarunkowań i kierunków zagospodarowania przestrzennego gminy Młodzieszyn oraz uchwała, co następuje:

Rozdział I. **Przepisy ogólne**

§ 2. 1. Uchwała się Miejscowy plan zagospodarowania przestrzennego dla terenu działki nr ewid. 405 w miejscowości Witkowice zwany dalej „planem”.

2. Zakres planu obejmuje teren o powierzchni około 1,6 ha w miejscowości Witkowice.

3. Granice obszaru objętego ustaleniami planu oznaczone są na rysunku planu sporządzonym w skali 1:1000 stanowiącym załącznik do niniejszej uchwały.

4. Załącznikami do Uchwały są:

- 1) rysunek planu w skali 1:1000, stanowiący integralną część uchwały – Zał. Nr 1;
- 2) rozstrzygnięcie o sposobie rozpatrzenia uwag do projektu planu – Zał. Nr 2;
- 3) rozstrzygnięcie o sposobie realizacji inwestycji z zakresu infrastruktury technicznej, które należą do zadań własnych gminy – Zał. Nr 3;

§ 3. 1. Plan zawiera ustalenia dotyczące:

- 1) przeznaczenia terenów oraz linie rozgraniczające tereny o różnym przeznaczeniu lub różnych zasadach zagospodarowania;
- 2) zasad ochrony i kształtowania ładu przestrzennego;
- 3) zasad kształtowania zabudowy oraz wskaźniki zagospodarowania terenu;
- 4) zasad ochrony środowiska, przyrody i krajobrazu oraz zasady kształtowania krajobrazu;
- 5) zasad ochrony dziedzictwa kulturowego i zabytków, w tym krajobrazów kulturowych oraz dóbr kultury współczesnej;

- 6) granic i sposobów zagospodarowania terenów lub obiektów podlegających ochronie, na podstawie przepisów odrębnych;
- 7) szczególnych warunków zagospodarowania terenów oraz ograniczeń w ich użytkowaniu w tym zakaz zabudowy;
- 8) zasad modernizacji, rozbudowy i budowy systemów komunikacji i infrastruktury technicznej;
- 9) sposobów tymczasowego zagospodarowania i użytkowania terenów;
- 10) stawki procentowe, na podstawie których ustala się opłatę z tytułu wzrostu wartości nieruchomości;
- 11) szczegółowych zasad i warunków scalania i podziału nieruchomości;
- 12) minimalnej powierzchni nowo wydzielonych działek budowlanych.

2. Plan nie określa ze względu na brak problematyki:

- 1) wymagań wynikających z potrzeb kształtowania przestrzeni publicznych;
- 2) granic i sposobów zagospodarowania terenów lub obiektów podlegających ochronie w zakresie obszarów szczególnego zagrożenia powodzią, terenów górniczych, obszarów osuwania się mas ziemnych, krajobrazów priorytetowych.

3. Na rysunku planu następujące oznaczenia graficzne są obowiązującymi ustaleniami planu:

- 1) granica obszaru objętego planem;
- 2) linie rozgraniczające tereny o różnym przeznaczeniu i zasadach zagospodarowania;
- 3) nieprzekraczalne linie zabudowy;
- 4) przeznaczenie terenu określone symbolem literowym;
- 5) zwymiarowane odległości oznaczone na rysunku planu.

§ 4. Ilekroć w dalszych przepisach niniejszej Uchwały jest mowa o:

- 1) **planie** – należy przez to rozumieć plan zatwierdzony niniejszą Uchwałą;
- 2) **liniach rozgraniczających** - należy przez to rozumieć linie rozgraniczające tereny o różnym przeznaczeniu i różnych warunkach zabudowy terenu;
- 3) **przeznaczeniu podstawowym** - należy przez to rozumieć takie przeznaczenie, które powinno przeważać na przedmiotowym terenie i stanowić więcej niż 50% ogólnej powierzchni zabudowy w obszarze wyznaczonym liniami rozgraniczającymi;
- 4) **przeznaczeniu uzupełniającym** – należy przez to rozumieć przeznaczenie inne niż określone przeznaczenie podstawowe zgodnie z ustaleniami szczegółowymi;
- 5) **nieprzekraczalnych liniach zabudowy** - należy przez to rozumieć ustaloną nieprzekraczalną granicę usytuowania budynków w ich powierzchni zabudowy wyznaczoną zgodnie z przepisami odrębnymi;
- 6) **powierzchni biologicznie czynnej** - należy przez to rozumieć teren zapewniający naturalną wegetację roślin na działce budowlanej zdefiniowany w przepisach odrębnych;
- 7) **zabudowie kubaturowej** - należy przez to rozumieć obiekt wydzielony z przestrzeni za pomocą przegród budowlanych trwale związany z gruntem;
- 8) **uciążliwości obiektów i urządzeń** - należy przez to rozumieć bezpośredni i pośredni wpływ danego przedsięwzięcia na środowisko oraz zdrowie i warunki życia ludzi wynikający z emisji gazów, pyłów, zapachów, hałasu, promieniowania itp. w zakresie przekraczającym parametry określone w przepisach odrębnych.

§ 5. 1. Ustala się podział obszaru na tereny o następującym przeznaczeniu:

- 1) teren zabudowy zagrodowej oznaczony symbolem **RZM**;
- 2) teren dolesień oznaczony symbolem **LD**;
- 3) tereny komunikacji publicznej i poszerzeń dróg:

a) drogi zbiorczej – **KDZ**.

Rozdział II. Ogólne ustalenia Planu

§ 6. Zasady ochrony i kształtowania ładu przestrzennego

1. Obowiązuje:

- 1) kształtowanie gabarytów zabudowy poprzez ograniczenie wysokości budynków do 3 kondygnacji nadziemnych;
- 2) zapewnienie dostępu do drogi publicznej ukształtowane w sposób zgodny z przepisami odrębnymi;
- 3) stosowanie dla wiat, zadaszeń wymogów w zakresie wysokości i geometrii dachów ustalonych dla budynków gospodarczych.

2. Ponadto obowiązują ustalenia z zakresu zasad zagospodarowania i kształtowania zabudowy określone w Rozdziale III.

§ 7. Zasady ochrony środowiska, przyrody i krajobrazu oraz zasady kształtowania krajobrazu.

1. Teren objęty planem położony jest w granicach Nadwiślańskiego Obszaru Chronionego Krajobrazu, zasady ochrony i kształtowania środowiska przyrodniczego określono odnosząc się do przepisów odrębnych, obowiązuje między innymi:

- 1) zakaz likwidowania i niszczenia naturalnych zadrzewień śródpolnych, przydrożnych,
- 2) zakaz dokonywania zmian stosunków wodnych, jeśli zmiany te nie służą ochronie przyrody;
- 3) zakaz wykonywania prac ziemnych trwale zniekształcających rzeźbę terenu;
- 4) zakaz lokalizacji przedsięwzięć mogących znacząco oddziaływać na środowisko,
- 5) umożliwienie migracji drobnych zwierząt poprzez stosowanie przerw w cokołach ogrodzeń.

2. Ustala się zasady ochrony i kształtowania środowiska i krajobrazu:

- 1) zakaz realizacji przedsięwzięć mogących znacząco oddziaływać na środowisko, określonych w przepisach odrębnych;
- 2) ochrona i utrzymanie naturalnych zadrzewień (szczególnie układów zieleni wysokiej) śródpolnych i przydrożnych;
- 3) kształtowanie zróżnicowanego krajobrazu poprzez ochronę istniejących oraz formowanie nowych zadrzewień przydrożnych i towarzyszących zabudowie;
- 4) zagospodarowanie powierzchni każdej działki budowlanej zielenią urządzoną, stosownie do określonego wskaźnika, w postaci drzew i krzewów zgodnie z uwarunkowaniami siedliskowymi i geograficznymi, z dominacją drzew liściastych oraz gatunków odpornych na zanieczyszczenia;
- 5) przywrócenie powierzchni terenu (w tym wierzchniej warstwy gleby) zajętego tymczasowo pod prace budowlane do stanu powierzchni czynnej biologicznie;
- 6) ograniczenie wysokości obiektów infrastruktury do 14 m celem zachowania harmonii w krajobrazie;
- 7) zachowanie dopuszczalnego poziomu hałasu w środowisku stosownie do klasyfikacji akustycznej terenów ustalonej w odniesieniu do przeznaczenia terenu;
- 8) wyposażanie obiektów (tego wymagających) w urządzenia zabezpieczające środowisko gruntowo-wodne przed zanieczyszczeniem;
- 9) uporządkowaną gospodarkę odpadami – unieszkodliwianie odpadów zgodnie z przepisami z zakresu ochrony środowiska i gospodarki odpadami;

§ 8. Zasady ochrony dziedzictwa kulturowego i zabytków, w tym krajobrazów kulturowych oraz dóbr kultury współczesnej

1. Obiekt o walorach kulturowych podlegający ochronie konserwatorskiej to:

- 1) stanowisko archeologiczne Witkowice Nr 9 (AZP 54-59/13).

2. W granicach wymienionego w ust. 1 stanowiska archeologicznego i strefy ochrony konserwatorskiej w odległości 50 m od stanowiska:

- 1) przedmiotem ochrony są znajdujące się w niej zabytki archeologiczne;
- 2) nieruchomości zabytki archeologiczne należy uwzględnić przy zabudowie i zagospodarowaniu terenów, w sposób określony w przepisach odrębnych dotyczących ochrony zabytków i opieki nad zabytkami.
3. Na obszarze objętym planem nie określono krajobrazów kulturowych.
4. Na obszarze objętym planem nie znajdują się dobra kultury współczesnej.

§ 9. Zasady modernizacji, rozbudowy i budowy systemów infrastruktury technicznej i komunikacji.

1. Koordynacja w czasie realizacji zabudowy i zagospodarowania terenu z wyprzedzającą lub równoczesną realizacją sieci i urządzeń infrastruktury technicznej.

2. Budowa sieci i urządzeń infrastruktury technicznej:

- 1) wzdłuż układów komunikacyjnych w liniach rozgraniczających dróg lub w przestrzeni między linią zabudowy a liniami rozgraniczającymi dróg przy zachowaniu przepisów odrębnych i w sposób nieograniczający zagospodarowania terenu;
- 2) dopuszcza się sytuowanie urządzeń infrastruktury w pasach drogowych w szczególnie uzasadnionych przypadkach wynikających z ochrony środowiska i uwarunkowań terenowych, jeżeli warunki techniczne i wymogi bezpieczeństwa na to pozwalają, na warunkach określonych w przepisach odrębnych;
- 3) urządzenia sieciowe infrastruktury powinny być prowadzone w maksymalnym stopniu wzdłuż granic własności i istniejących systemów technicznego uzbrojenia terenu;
- 4) z zachowaniem odpowiednich odległości od obiektów budowlanych i urządzeń uzbrojenia terenu;
- 5) dopuszcza się wydzielanie działek dla potrzeb lokalizacji obiektów i urządzeń infrastruktury technicznej.

3. Dopuszcza się utrzymanie istniejących urządzeń nadziemnych i podziemnych uzbrojenia terenów oraz możliwość ich rozbudowy lub przebudowy w przypadku kolizji z planowanym zagospodarowaniem.

4. Zaopatrzenie w wodę dla potrzeb bytowo - gospodarczych i przeciwpożarowych w oparciu o istniejący system wodociągu - minimalna średnicy sieci rozbiorczej 90 mm.

5. Uporządkowana gospodarka ściekowa w oparciu o zbiorczy system kanalizacji sanitarnej poprzez budowę sieci rozdzielczej o minimalnej średnicy 150mm (dla kanalizacji grawitacyjnej) i odprowadzenie ścieków do oczyszczalni ścieków;

1) w przypadku braku możliwości przyłączenia do sieci kanalizacyjnej dopuszcza się:

- a) gromadzenie ścieków w szczelnych zbiornikach na ścieki i okresowy wywóz na oczyszczalnię ścieków,
- b) realizację przydomowych oczyszczalni ścieków.

6. Odprowadzenie wód opadowych z powierzchni utwardzonych na terenach zabudowanych powierzchniowo na nieutwardzony teren działki lub poprzez powierzchniowe systemy odwadniające (urządzenia ściekowe, rowy – zakaz odprowadzania wód do rowu przy drodze powiatowej). Wody opadowe odprowadzane do odbiornika powinny spełniać wymagania określone w przepisach dotyczących ochrony środowiska;

1) maksymalne zagospodarowanie wód opadowych w granicach działek budowlanych na zasadach określonych w przepisach odrębnych.

7. Zaopatrzenie w energię elektryczną z istniejących i planowanych sieci elektroenergetycznych napowietrzno - kablowych średniego i niskiego napięcia z zachowaniem następujących warunków:

- 1) dopuszcza się budowę nowej infrastruktury technicznej elektroenergetycznej dystrybucyjnej średnich i niskich napięć oraz przebudowę i utrzymanie istniejącej na podstawie przepisów odrębnych z zastosowaniem linii elektroenergetycznych w wykonaniu kablowym lub napowietrzonym oraz stacji elektroenergetycznych SN/nN w wykonaniu wewnętrznym lub napowietrzonym;
- 2) przyłącza energetyczne SN, nN wykonać jako kablowe lub napowietrzne z zastosowaniem skrzynek złączowo – pomiarowych, układy pomiaru energii zlokalizować w szafkach pomiarowych usytuowanych

w ogrodzeniu (docelowej linii rozgraniczającej drogi) lub w granicach działki, dopuszcza się inne usytuowanie zgodnie z przepisami szczególnymi;

- 3) dopuszcza się lokalizację stacji elektroenergetycznych z możliwością wprowadzenia do stacji linii elektroenergetycznych zgodnie z przepisami odrębnymi. Stacje transformatorowe stosownie do zapotrzebowania mocy przyłączeniowej lokalizować w liniach rozgraniczających dróg, dopuszcza się sytuowanie obiektów poza liniami rozgraniczającymi dróg – z możliwością wydzielenia odrębnej działki, zgodnie z przepisami szczególnymi, konieczność zapewnienia dostępu do drogi publicznej;
- 4) dopuszcza się budowę, rozbudowę, przebudowę i remont infrastruktury technicznej elektroenergetycznej.

8. Zabezpieczenie w łączy telefoniczne z dostępnych sieci telekomunikacyjnych, w tym zabezpieczenie w awaryjną łącznością telefoniczną dla sytuacji szczególnych dotyczących ochrony ludności i spraw obronnych.

- 1) rozbudowa sieci telekomunikacyjnych zarówno w formie tradycyjnej jak i wykorzystując nowe technologie;
- 2) ustala się rozwój systemów telekomunikacyjnych i teleinformatycznych przewodowych i bezprzewodowych stosownie do wzrostu zapotrzebowania na usługi telekomunikacyjne i teleinformatyczne;

9. Rozwiązanie gospodarki odpadami zgodnie z gminnym systemem gospodarki odpadami komunalnymi oraz z przepisami odrębnymi wg zasad:

- 1) selektywna zbiórka odpadów do pojemników zlokalizowanych na terenie posesji oraz na terenach ogólnodostępnych - postępowanie z odpadami zgodnie z hierarchią określoną w przepisach odrębnych;
- 2) gospodarka odpadami wg zasad ochrony środowiska: zapobieganie powstawaniu odpadów, zapewnić odzysk i unieszkodliwianie odpadów;
- 3) dopuszcza się organizowanie małych kompostowni dla utylizacji odpadów organicznych.

10. Zaopatrzenie w ciepło w systemie indywidualnych źródeł ciepła z wykorzystaniem proekologicznych nośników i źródeł energii oraz odnawialnych źródeł energii w tym mikroinstalacji.

11. Zaopatrzenie w gaz:

- 1) dopuszcza się stosowanie dla celów grzewczych i bytowych stałych zbiorników na gaz płynny.

12. W obszarze objętym planem nie występują urządzenia melioracyjne:

- 1) zakaz zmiany stanu wody na gruncie, a zwłaszcza kierunku odpływu ze szkodą dla gruntów sąsiednich;

13. Rozbudowa, przebudowa i budowa systemów komunikacyjnych winna być prowadzona z zachowaniem następujących warunków:

- 1) **KDZ** – teren komunikacji drogowej publicznej –drogi zbiorczej, drogi powiatowej Nr 3813W (poszerzenie):
 - szerokość w liniach rozgraniczających – według oznaczenia na rysunku planu,
 - obsługa terenów przyległych poprzez zjazdy zgodnie z przepisami odrębnymi.

14. Ustala się następujące zasady zagospodarowania pasów drogowych wymienionych w ust. 13.

- 1) dopuszcza się sytuowanie budowli, obiektów i urządzeń na zasadach określonych w przepisach odrębnych dot. dróg publicznych;
- 2) dopuszcza się prowadzenie ścieżek rowerowych i pieszych w liniach rozgraniczających drogi **KDZ**;
- 3) odprowadzenie wód opadowych z pasów drogowych za pomocą urządzeń do powierzchniowego odwodnienia (rowy, urządzenia ściekowe).

15. Ustala się nieprzekraczalne linie zabudowy na terenach projektowanych do zainwestowania zgodnie z rysunkiem planu, w pozostałych przypadkach zgodnie z przepisami odrębnymi.

16. Ustala się następujące zasady parkowania:

- 1) na terenach zabudowy zagrodowej - 3 miejsca parkingowe na działce budowlanej (w siedlisku);

- 2) potrzeby w zakresie parkowania wg wskaźników wymienionych w pkt. 1) właściciele posesji zapewniają na terenach w granicach własnej posesji,
- 3) nie wyznacza się miejsc do parkowania pojazdów zaopatrzonych w kartę parkingową.

Rozdział III.

Zasady zagospodarowania terenów i kształtowania zabudowy

§ 10. 1. Dla terenów oznaczonych na rysunku planu symbolem **RZM** ustala się:

- 1) przeznaczenie podstawowe – teren zabudowy zagrodowej w gospodarstwach rolnych wraz z obiektami towarzyszącymi;
- 2) przeznaczenie uzupełniające – zabudowa usługowa w zakresie obsługi rolnictwa, agroturystyki, zabudowa gospodarcza związana z funkcją podstawową i uzupełniającą.

2. Zasady zagospodarowania terenu:

- 1) nieprzekraczalne linie zabudowy zgodnie z oznaczeniem na rysunku planu i przepisami odrębnymi;
- 2) obsługa komunikacyjna z przyległych dróg publicznych i dojazdów wydzielonych w trakcie podziałów;
- 3) udział powierzchni biologicznie czynnej nie mniejszy niż 40% powierzchni działki budowlanej;
- 4) udział powierzchni zabudowy nie może przekraczać 45% powierzchni działki budowlanej;
- 5) nadziemna intensywność zabudowy w granicach 0,08-0,36;
- 6) funkcjonowanie obiektów i urządzeń w ramach prowadzonej działalności nie może powodować przekroczenia standardów jakości środowiska poza terenem, do którego inwestor posiada tytuł prawny;
- 7) funkcja usługowa realizowana w formie wbudowanej lub w obiektach wolnostojących;
- 8) ograniczenie lokalizacji budynków inwentarskich do obsady 10DJP;
- 9) zakaz realizacji przedsięwzięć mogących znacząco oddziaływać na środowisko;
- 10) dopuszczalny poziom hałasu w środowisku jak dla terenów zabudowy zagrodowej.

3. Zasady kształtowania zabudowy:

- 1) maksymalna wysokość budynków mieszkalnych i usługowych do 9 m;
- 2) maksymalna wysokość budynków garażowych, gospodarczych i inwentarskich do 7 m;
- 3) maksymalna wysokość pozostałych obiektów do 3 m;
- 4) dachy budynków mieszkalnych dwu- lub wielospadowe o nachyleniu połaci 20 - 45°;
- 5) dachy budynków pozostałych o nachyleniu połaci 5 - 45°.

4. Szczegółowe zasady i warunki scalania i podziału nieruchomości:

- 1) zgodnie z przepisami odrębnymi.

5. Minimalna powierzchnia nowo wydzielonych działek budowlanych:

- 1) dla funkcji zabudowy usługowej – 2000 m².

§ 11. 1. Dla terenów oznaczonych na rysunku planu symbolem **LD** ustala się:

- 1) przeznaczenie podstawowe – teren dolesień;
- 2) zakaz wprowadzania innych funkcji.

2. Zasady zagospodarowania terenu:

- 1) dopuszcza się utrzymanie i realizację urządzeń związanych z prowadzeniem gospodarki leśnej;
- 2) zakaz zabudowy kubaturowej;
- 3) zakaz dokonywania zmian stosunków wodnych, jeżeli służą innym celom niż ochrona przyrody;

- 4) zakaz niszczenia i uszkodzenia szaty roślinnej - maksymalne zachowanie istniejących zadrzewień i zakrzewień, realizowanie czynnej ochrony ekosystemów leśnych;
- 5) zagospodarowanie terenu zielenią niską i wysoką z wprowadzeniem gatunków rodzimych

§ 12. Sposoby i terminy tymczasowego zagospodarowania, urządzania i użytkowania terenów:

1. Do czasu realizacji planu tereny przeznaczone w nim pod różne funkcje mogą pozostać w dotychczasowym użytkowaniu.
2. Dopuszcza się zagospodarowanie w postaci tymczasowych obiektów związanych funkcjonalnie z użytkowaniem terenu.

Rozdział IV.

Przepisy przejściowe i końcowe

§ 13. Stawki procentowe służące naliczaniu opłaty z tytułu wzrostu wartości nieruchomości spowodowane uchwaleniem niniejszego planu ustala się wysokości:

- 1) dla terenów **RZM** 0%;

§ 14. W obszarze objętym planem, tracą moc ustalenia zmiany Miejscowego planu zagospodarowania przestrzennego gminy Młodzieszyn zatwierdzonego Uchwałą Nr XXVII/156/97 Rady Gminy Młodzieszyn z dnia 19 grudnia 1997 r.

§ 15. Wykonanie uchwały powierza się Wójtowi Gminy Młodzieszyn.

§ 16.1. Uchwała wchodzi w życie po upływie 14 dni od dnia ogłoszenia w Dzienniku Urzędowym Województwa Mazowieckiego.

2. Uchwała podlega publikacji na stronie internetowej gminy.

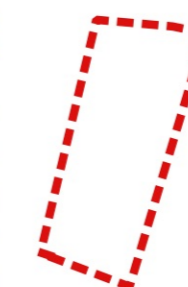
Przewodniczący Rady Gminy Młodzieszyn

Sławomir Makowski

MIEJSCOWY PLAN ZAGOSPODAROWANIA PRZESTRZENNEGO DLA TERENU DZIAŁKI NR EWID. 405 W MIEJSCOWOŚCI WITKOWICE

Załącznik nr 1
do Uchwały Nr LXXXI/370/2024
Rady Gminy Młodzieszyn
z dnia 21 marca 2024r.

Wyrys ze Studium uwarunkowań i kierunków zagospodarowania przestrzennego Gminy Młodzieszyn



obszar objęty planem



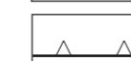






uzupełnienia struktury ekologicznej - zalesienia






tereny rolne pozostałe

Ustalenia planu:

-  granica obszaru objętego planem
-  linie rozgraniczające tereny o różnym przeznaczeniu i zasadach zagospodarowania
-  nieprzekraczalna linia zabudowy
-  zwymiarowane odległości
-  LD teren dolesień
-  RZM teren zabudowy zagrodowej
-  KDZ teren komunikacji drogowej publicznej - drogi zbiorczej

Informacje:

-  stanowisko archeologiczne
-  oś drogi
-  orientacyjne linie rozgraniczające tereny o różnym przeznaczeniu

0 20 40 60 m

Skala: 1:1 000



MIEJSCOWY PLAN ZAGOSPODAROWANIA PRZESTRZENNEGO DLA TERENU DZIAŁKI NR EWID. 405 W MIEJSCOWOŚCI WITKOWICE



BUDOWLANE I URBANISTYCZNE USŁUGI PROJEKTOWE
mgr inż. ALICJA PEJTA-JAWORSKA
opracowania planistyczne, projekty infrastruktury technicznej, ekspertyzy ochrony środowiska

09-400 Płock, ul. Kazimierza Wielkiego 37/93 kom. 504766500
e-mail: apjaworska@wp.pl

Główny projektant: mgr inż. Alicja Pejta-Jaworska, upr. urbanistyczne nr 1500
Oprac. graficzne: mgr Paula Drzymała, upr. urbanistyczne - nr dyplomu: 80/2021/W1

rysunek planu wykonano z wykorzystaniem mapy zasadniczej (w postaci wektorowej) oraz zbioru danych z bazy EGiB pochodzących z państwowego zasobu geodezyjnego i kartograficznego udostępnionych przez Starostę Płockiego układ współrzędnych EPSG: 2180



Załącznik Nr 2
do Uchwały Nr LXXXI/370/2024
Rady Gminy Młodzieszyn
z dnia 21 marca 2024 r.

WYKAZ UWAG WNIESIONYCH PODCZAS PROWADZONYCH KONSULTACJI SPOŁECZNYCH DO
PROJEKTU MIEJSCOWEGO PLANU ZAGOSPODAROWANIA PRZESTRZENNEGO
dla terenu działki nr ewid. 405 w miejscowości Witkowice

Lp.	Data wpływu uwagi	Nazwisko i imię, nazwa jednostki organizacyjnej i adres zgłaszającego uwagi	Treść uwagi	Oznaczenie nieruchomości, której dotyczy uwaga	Ustalenia projektu planu dla nieruchomości, której dotyczy uwaga	Rozstrzygnięcie Wójta w sprawie rozpatrzenia uwagi		Rozstrzygnięcie Rady Gminy Załącznik do Uchwały nr LXXXI/370/2024 z dnia 21 marca 2024r.		Uwagi
						uwaga uwzględniona	uwaga nieuwzględniona	uwaga uwzględniona	uwaga nieuwzględniona	
1	2	3	4	5	6	7	8	9	10	11
			NIE WNIESIONO.							

Załączniki: brak

**Załącznik Nr 3
do Uchwały Nr LXXXI/370/2024
Rady Gminy Młodzieszyn
z dnia 21 marca 2024 r.**

Rozstrzygnięcie o sposobie realizacji zapisanych w Miejscowym planie zagospodarowania przestrzennego dla terenu działki nr ewid. 405 w miejscowości Witkowice inwestycji z zakresu infrastruktury technicznej, które należą do zadań własnych gminy.

Do zadań własnych gminy z zakresu infrastruktury technicznej i komunikacyjnej należy budowa dróg publicznych, systemów wodociągowych, kanalizacyjnych i oświetlenia dróg publicznych. Z w/w planu nie wynikają zadania własne gminy:

- projekt planu nie przewiduje terenów dla dróg publicznych gminnych,
- w granicach planu nie będą realizowane urządzenia infrastruktury technicznej o charakterze lokalnym (w związku z tym nie będą wydatkowane środki z budżetu), teren będzie zaopatrywany w media poprzez rozbudowę istniejących wzdłuż drogi powiatowej systemów infrastruktury technicznej.

Realizacja przedmiotowego planu nie będzie obciążać budżetu gminy w zakresie inwestycji należących do infrastruktury technicznej.