



DZIENNIK URZĘDOWY

WOJEWÓDZTWA MAZOWIECKIEGO

Warszawa, dnia 22 kwietnia 2024 r.

Poz. 4579

UCHWAŁA NR LXX/632/24 RADY MIEJSKIEJ W MSZCZONOWIE

z dnia 28 lutego 2024 r.

W SPRAWIE MIEJSCOWEGO PLANU ZAGOSPODAROWANIA PRZESTRZENNEGO MIASTA MSZCZONOWA OBEJMUJĄCEGO DZIAŁKĘ O NR EW. 1501/19

Na podstawie art. 18 ust. 2 pkt. 5 ustawy z dnia 8 marca 1990 r. o samorządzie gminnym (t.j. Dz. U. z 2023r. poz. 40 z późn. zm.¹⁾) i art. 20 ust. 1 ustawy z dnia 27 marca 2003 r. o planowaniu i zagospodarowaniu przestrzennym (t.j. Dz. U. z 2023r. poz. 977 z późn. zm.²⁾) oraz w związku z art. 67 ust. 3 ustawy z dnia 07 lipca 2023r. Ustawy o zmianie ustawy o planowaniu i zagospodarowaniu przestrzennym oraz niektórych innych ustaw (t.j. Dz. U. 2023 poz. 1688) i Uchwałą Nr LVIII/499/23 Rady Miejskiej w Mszczonowie z dnia 28 lutego 2023r. w sprawie przystąpienia do sporządzenia miejscowego planu zagospodarowania przestrzennego miasta Mszczonowa obejmującego działkę o nr ew. 1501/19 stwierdzając, że ustalenia niniejszej uchwały nie naruszają ustaleń Studium uwarunkowań i kierunków zagospodarowania przestrzennego gminy Mszczonów (Uchwała nr XXXVI/280/13 Rady Miejskiej w Mszczonowie z dnia 25 czerwca 2013 roku z późn. zm.) Rada Miejska w Mszczonowie uchwała, co następuje:

§ 1. Uchwała się miejscowy plan zagospodarowania przestrzennego miasta Mszczonowa obejmujący działkę nr ew. 1501/19, zwany dalej planem, na obszarze i w brzmieniu określonym niniejszą uchwałą.

§ 2. 1. Plan obejmuje fragment miasta Mszczonowa położony przy ul. Tarczyńskiej o łącznej powierzchni – ok. 0,4444ha.

2. Granicę obszaru objętego planem wyznacza działka nr ew. 1501/19 położona w mieście Mszczonowie.

3. Granica obszaru objętego planem miejscowym oznaczona jest symbolem graficznym na rysunku planu sporządzonym w skali 1:1000 stanowiącym załącznik nr 1 (graficzny) do niniejszej uchwały.

§ 3. 1. Plan obejmuje:

- 1) tekst planu stanowiący niniejszą uchwałą;
- 2) rysunek planu w skali 1:1000 stanowiący załącznik nr 1;
- 3) rozstrzygnięcie dotyczące sposobu rozpatrzenia uwag do projektu planu zgłoszonych w czasie wyłożenia projektu planu do publicznego wglądu, będące załącznikiem nr 2;
- 4) rozstrzygnięcie dotyczące sposobu realizacji inwestycji z zakresu infrastruktury technicznej oraz zasad ich finansowania, które należą do zadań własnych Gminy, będące załącznikiem nr 3;
- 5) dane przestrzenne miejscowego planu zagospodarowania przestrzennego, będące załącznikiem nr 4.

2. Rysunek planu odnosi ustalenia zawarte w niniejszej uchwale do terenu objętego granicą planu przy użyciu oznaczeń zastosowanych i opisanych odpowiednio w legendzie:

¹⁾ zmiana ustawy została opublikowana w Dz. U. z 2023r. poz. 572, 1463, 1688

²⁾ zmiana ustawy została opublikowana w Dz. U. z 2023r. poz. 1506, 1597, 1688, 1890, 2029, 2739

- 1) oznaczenia będące ustaleniami planu miejscowego:
 - a) granica obszaru objętego planem miejscowym,
 - b) linie rozgraniczające tereny o różnym przeznaczeniu lub różnych zasadach zagospodarowania,
 - c) nieprzekraczalne linie zabudowy,
 - d) wymiarowanie w metrach,
 - e) klasa przeznaczenia terenów określona symbolem literowym i numerem;
- 2) oznaczenia informacyjne niebędące ustaleniami planu miejscowego;
- 3) wyrys ze Studium uwarunkowań i kierunków zagospodarowania przestrzennego gminy Mszczonów (Uchwała nr XXXVI/280/13 Rady Miejskiej w Mszczonowie z dnia 25 czerwca 2013 roku z późn. zm.) wraz z określeniem granic obszaru objętego niniejszym planem.

§ 4. 1. Plan sporządza się w zakresie zgodnym z ustawą.

2. W planie nie określa się:

- 1) obszarów przestrzeni publicznej w rozumieniu ustawy o planowaniu i zagospodarowaniu przestrzennym- ze względu na brak takich obszarów w obszarze planu;
- 2) obiektów dziedzictwa kulturowego i zabytków, w tym krajobrazów kulturowych oraz dóbr kultury współczesnej- ze względu na brak takich obszarów w obszarze planu;
- 3) terenów lub obiektów podlegających ochronie, na podstawie odrębnych przepisów, terenów górniczych, a także obszarów szczególnego zagrożenia powodzią, obszarów osuwania się mas ziemnych, krajobrazów priorytetowych określonych w audycie krajobrazowym oraz w planach zagospodarowania przestrzennego województwa- ze względu na brak takich terenów i obszarów w obszarze planu;
- 4) plan nie określa ustaleń w zakresie krajobrazów priorytetowych, ze względu na brak sporządzenia audytu krajobrazowego dla obszaru województwa.

§ 5. 1. Ilekroć w uchwale jest mowa o:

- 1) **planie** – należy przez to rozumieć miejscowy plan zagospodarowania przestrzennego miasta Mszczonowa obejmujący działkę o nr ew. 1501/19, o którym mowa w §1 uchwały;
- 2) **rysunku planu** – należy przez to rozumieć rysunek sporządzony na mapie zasadniczej w skali 1:1000, stanowiący załącznik nr 1 do niniejszej uchwały;
- 3) **uchwale** – należy przez to rozumieć niniejszą uchwałę Rady Miejskiej w Mszczonowie, o ile z treści przepisu nie wynika inaczej;
- 4) **ustawie** – należy przez to rozumieć przepisy ustawy o planowaniu i zagospodarowaniu przestrzennym, o ile z treści przepisu nie wynika inaczej;
- 5) **nieprzekraczalnej linii zabudowy** – należy przez to rozumieć linię, wyznaczoną na rysunku planu oraz opisaną w tekście uchwały, której nie może przekroczyć ściana sytuowanego budynku;
- 6) **maksymalnej wysokości zabudowy** – należy przez to rozumieć maksymalną wysokość budynków i budowli;

2. W odniesieniu do innych określeń użytych w planie i niezdefiniowanych w niniejszej uchwale należy stosować definicje zgodne z obowiązującymi przepisami odrębnymi.

§ 6. Informacje dotyczące konstrukcji planu.

1. W niniejszej uchwale ustalone zostały przepisy ogólne i szczegółowe.

2. Przepisy ogólne obowiązują na całym obszarze objętym planem, przepisy szczegółowe obowiązują dla poszczególnych terenów oznaczonych symbolem literowym i numerem.

DZIAŁ I.
Przepisy ogólne
Rozdział 1.
Przeznaczenie terenu.

§ 7. 1. W planie zostały wyznaczone liniami rozgraniczającymi następujące klasy przeznaczenia terenu:

U	teren usług;
----------	--------------

2. W ramach przeznaczenia terenu, o którym mowa w ust.1 o symbolu U dopuszcza się infrastrukturę techniczną, komunikację, w tym miejsca do parkowania, budynki gospodarcze, garaże oraz urządzenia budowlane związane z zabudową i zagospodarowaniem terenu, utwardzenie działki oraz zieleń, które tworzą całość funkcjonalno-użytkową na działce budowlanej, w ramach określonego przeznaczenia terenu.

Rozdział 2.
Zasady ochrony i kształtowania ładu przestrzennego.

§ 8. Zasady ustalania położenia linii rozgraniczających.

1. Ustala się, iż linie rozgraniczające tereny o przeznaczeniach 1U wyznacza rysunek planu.
2. Szczegółowe ustalenia dotyczące kształtowania zabudowy oraz wskaźniki zagospodarowania na poszczególnych terenach są określone w Dziale II niniejszej uchwały.

§ 9. Zasady ustalania linii zabudowy. Linie zabudowy zostały wyznaczone jako nieprzekraczalne od strony dróg zgodnie z rysunkiem planu.

§ 10. Zasady kształtowania zabudowy.

1. Ustala się, że kierunek głównej kalenicy dachu budynku musi być prostopadły lub równoległy do granicy bocznej działki budowlanej.
2. Ustala się kolorystykę dachów budynków jako obowiązującą - w odcieniach brązu, czerwieni i czerni oraz bieli.
3. Kolorystyka elewacji w odcieniach pastelowych oraz w kolorach dla nich naturalnych, w szczególności: aluminium, miedzi, stali nierdzewnej, szkła, drewna, betonu, ceramiki, kamienia. Dopuszcza się kolorystykę stanowiącą logo inwestora.
4. Ustala się nakaz stosowania rozwiązań przestrzennych, architektonicznych i technicznych zapewniających zachowanie dostępności do terenu i zabudowy dla osób ze szczególnymi potrzebami, zgodnie z przepisami odrębnymi.
5. Szczegółowe ustalenia dotyczące zasad kształtowania zabudowy w poszczególnych terenach są określone w Dziale II niniejszej uchwały (przepisy szczegółowe).

Rozdział 3.
Zasady ochrony środowiska, przyrody i krajobrazu.

§ 11. 1. Ustala się w obszarze planu możliwość realizacji przedsięwzięć mogących znacząco oddziaływać na środowisko w rozumieniu przepisów ustawy o udostępnianiu informacji o środowisku i jego ochronie, udziale społeczeństwa w ochronie środowiska oraz ocenach oddziaływania na środowisko.

2. Ustala się w obszarze planu zakaz lokalizacji zakładów o zwiększonym i dużym ryzyku wystąpienia poważnych awarii przemysłowych w rozumieniu przepisów ustawy z zakresu ochrony środowiska.

3. Dopuszcza się zmianę ukształtowania terenu, zachowując określoną niniejszym planem powierzchnię biologicznie czynną.

§ 12. W zakresie wód podziemnych i powierzchniowych:

- 1) dopuszcza się przekształcenia układu hydrograficznego, w tym również sypanie wałów, przekształcenie poziomu terenu pod warunkiem ochrony gruntów sąsiednich przed zalewaniem;
- 2) wprowadza się ochronę wód podziemnych poprzez nakaz stosowania rozwiązań technicznych eliminujących negatywne oddziaływanie realizowanych przedsięwzięć na wody podziemne;

- 3) ustala się, że prace ziemne związane z przekształcaniem układu hydrograficznego, w tym również sypanie wałów, przekształcanie poziomego terenu, mogące naruszyć spływ powierzchniowy wody i stosunki wodne należy prowadzić w sposób zapewniający nie pogorszenie i niezakłócenie spływu wód podziemnych na działkach i terenach sąsiednich zgodnie z przepisami z zakresu Prawa Wodnego.

§ 13. W zakresie ochrony powietrza:

- 1) ustala się, że prowadzenie działalności powodującej wprowadzenie gazów lub pyłów do powietrza nie może powodować obniżenia standardów jakości środowiska poza granicami terenu, do którego właściciel posiada tytuł prawny oraz nie może przekraczać na tej granicy norm dopuszczalnych dla terenów sąsiednich;
- 2) dopuszcza się zaopatrzenie w energię i ciepło z odnawialnych źródeł energii, z wyłączeniem urządzeń wykorzystujących biomasę, w tym biogazownie oraz zakaz lokalizacji elektrowni wiatrowych, zgodnie z przepisami odrębnymi.

§ 14. Ochrona i wzbogacanie lokalnych wartości środowiskowych, przyrodniczych i krajobrazowych:

- 1) wielkość minimalnej do zachowania powierzchni biologicznie czynnej jest wyznaczona i ustalona w Dziale II;
- 2) wielkość maksymalnej powierzchni zabudowy jest wyznaczona i ustalona w Dziale II.

§ 15. W zakresie ochrony przed hałasem:

- 1) w obszarze planu nie występują tereny, dla których zostały wyznaczone dopuszczalne poziomy hałasu;
- 2) ustala się nakaz stosowania rozwiązań technicznych zapewniających właściwe warunki akustyczne w budynkach i na terenach sąsiednich, zgodnie z przepisami odrębnymi z zakresu ochrony środowiska.

Rozdział 4.

Zasady kształtowania krajobrazu.

§ 16. 1. Zasady kształtowania krajobrazu w zakresie elementów przestrzennych wpływających na walory krajobrazowe zostały ustalone w niniejszej uchwale poprzez ustalenie zasad kształtowania zabudowy i wskaźników zagospodarowania terenu.

2. Ustala się, że nowa zabudowa powinna być skomponowana w sposób tworzący jednorodną przestrzeń (usługową), poprzez zastosowanie podobnych kształtów i barw dachów, podobną kolorystykę elewacji i rodzaj materiałów wykończeniowych.

3. Ustala się komponowanie zieleni w oparciu o różnorodność gatunków roślin, którą należy lokalizować wokół budynków, miejsc parkingowych, placów manewrowych.

Rozdział 5.

Zasady i warunki scalania i podziału nieruchomości.

§ 17. 1. W obszarze objętym planem nie ustala się granic terenów wymagających scalenia i podziału nieruchomości w rozumieniu przepisów z zakresu gospodarowania nieruchomościami.

2. Zasady scalania i podziału nieruchomości zostały określone dla poszczególnych terenów o różnym przeznaczeniu w Dziale II.

Rozdział 6.

Szczególne warunki zagospodarowania terenów oraz ograniczenia w ich użytkowaniu, w tym zakaz zabudowy.

§ 18. 1. W strefie kontrolowanej od gazociągów średniego ciśnienia DN 110, zagospodarowanie podlega przepisom wynikającym z warunków technicznych jakim powinny odpowiadać sieci gazowe i ich usytuowanie.

2. Zakaz lokalizacji obiektów usługowych o funkcji handlu o powierzchni sprzedaży powyżej 400m².

Rozdział 7.

Zasady modernizacji, rozbudowy i budowy systemów komunikacji.

§ 19. 1. Określenie układu komunikacyjnego wraz z parametrami oraz klasyfikacją dróg:

1) ustala się obsługę bezpośrednią obszaru objętego planem poprzez układ istniejących dróg tj. ul. Tarczyńską, oraz projektowaną drogę publiczną zlokalizowane w bezpośrednim sąsiedztwie obszaru objętego planem;

2. Określenie warunków powiązań układu komunikacyjnego z układem zewnętrznym:

- 1) w kierunku wschodnim z drogą krajową nr 50 - przez ul. Tarczyńską;
- 2) w kierunku zachodnim z drogą krajową nr S8 - przez ul. Tarczyńską.

3. Ustalenia dotyczące parkowania pojazdów:

- 1) obowiązuje konieczność zapewnienia miejsc parkingowych dla samochodów osobowych towarzyszących poszczególnym przeznaczeniom terenu, co najmniej w liczbie ustalonej zgodnie z następującymi wskaźnikami:
 - a) dla handlu – 2 miejsca na 100,0 m² powierzchni sprzedaży,
 - b) dla biur – 2 miejsca na 100,0 m² powierzchni użytkowej biura,
 - c) dla usług innych – 1 miejsce na każde 150,0 m² powierzchni użytkowej,
- 2) miejsca parkingowe, o których mowa w pkt 1 należy sytuować w terenie działek związanych z poszczególnymi obiektami, w tym w parkingach podziemnych;
- 3) na każde 30 miejsc parkingowych należy przewidzieć minimum jedno miejsce parkingowe dla samochodów zaopatrzonych w kartę parkingową, lecz nie mniej niż jedno na obiekt w przypadku wyznaczenia co najmniej 6 miejsc parkingowych.

Rozdział 8.

Zasady modernizacji, rozbudowy i budowy systemów infrastruktury technicznej.

§ 20. Ustala się zaopatrzenie w infrastrukturę techniczną poprzez: istniejące, rozbudowywane, przebudowywane i nowo realizowane sieci i obiekty, znajdujące się w obszarze planu w powiązaniu z zewnętrznym układem tych sieci zrealizowanym poza obszarem planu.

§ 21. 1. Ustala się, że sieci infrastruktury technicznej wszystkich mediów należy lokalizować na terenach komunikacji z zachowaniem wzajemnych odległości wynikających z przepisów odrębnych.

2. W technicznie uzasadnionych przypadkach dopuszcza się lokalizowanie sieci infrastruktury technicznej poza terenem komunikacji w oparciu o przepisy odrębne, w szczególności pomiędzy linią rozgraniczającą tereny komunikacji, a nieprzekraczalną linią zabudowy.

§ 22. Zasady zaopatrzenia w wodę:

- 1) ustala się zasadę zaopatrzenia w wodę z istniejącej poza granicami planu (w ul. Tarczyńskiej) sieci wodociągowej o średnicy $\varnothing 300\text{mm}$ lub z projektowanych sieci wodociągowych;
- 2) sieci wodociągowe stanowiące rozbudowę istniejącego układu (rozdzielczego) należy dostosować do istniejących parametrów sieci;
- 3) minimalna średnica projektowanych przewodów sieci wodociągowych - $\varnothing 40\text{mm}$;
- 4) sieci wodociągowe powinny spełniać wymagania przeciwpożarowe zgodnie z przepisami odrębnymi z zakresu ochrony przeciwpożarowej.

§ 23. Zasady odprowadzenia ścieków i wód opadowych:

- 1) ustala się zasadę odprowadzania ścieków do istniejącej poza granicami planu (w ul. Tarczyńskiej) sieci kanalizacji sanitarnej o średnicy $\varnothing 200\text{mm}$ lub do projektowanej sieci kanalizacji sanitarnej;
- 2) sieci kanalizacji sanitarnej stanowiące rozbudowę istniejącego układu sieci zbiorczej należy dostosować do istniejących parametrów sieci;
- 3) minimalna średnica projektowanych przewodów sieci kanalizacji sanitarnej:
 - a) sieci kanalizacji grawitacyjnej - $\varnothing 90\text{mm}$,
 - b) sieci kanalizacji tłocznej - $\varnothing 50\text{mm}$;

- 4) dopuszcza się budowę lokalnych systemów oczyszczania ścieków lub lokalizację szczelnych zbiorników na nieczystości płynne;
- 5) wody opadowe i roztopowe należy odprowadzić na teren własny działki, nie naruszając interesu osób trzecich, nie zmieniając stanu wód na gruncie, ani kierunku odpływu wody z zachowaniem przepisów odrębnych z zakresu Prawa Wodnego;
- 6) w przypadku braku możliwości zagospodarowania wód opadowych i roztopowych w granicach działki budowlanej dopuszcza się ich odprowadzanie do urządzeń wodnych lub zbiorników retencyjnych z zachowaniem wymogów przepisów odrębnych z zakresu Prawa Wodnego;
- 7) zgodnie z przepisami odrębnymi dotyczącymi Prawa Wodnego - ustala się nakaz zredukowania poziomu zanieczyszczeń w wodach opadowych i roztopowych odprowadzanych do ziemi.

§ 24. Zasady zaopatrzenia w energię elektryczną:

- 1) ustala się zasadę zaopatrzenia w energię elektryczną w oparciu o istniejące i projektowane sieci elektroenergetyczne średniego i niskiego napięcia zasilaną z GPZ Mszczonów;
- 2) ustala się zasadę budowy sieci średniego i niskiego napięcia wzdłuż projektowanych i istniejących dróg, z zachowaniem przepisów odrębnych;
- 3) dopuszcza się zaopatrzenie w energię elektryczną z odnawialnych źródeł energii, z wyłączeniem urządzeń wykorzystujących biomasę, w tym biogazownie oraz zakaz lokalizacji elektrowni wiatrowych, zgodnie z przepisami odrębnymi.

§ 25. Zasady obsługi telekomunikacyjnej:

- 1) ustala się zasadę obsługi w zakresie telekomunikacji w oparciu o istniejące i projektowane sieci telekomunikacyjne;
- 2) dopuszcza się realizację sieci telekomunikacyjnych wzdłuż istniejących i projektowanych dróg, z zachowaniem przepisów odrębnych.

§ 26. Zasady zaopatrzenia w gaz:

- 1) dopuszcza się zaopatrzenie w gaz z istniejącej sieci gazowej o średnicy $\varnothing 110\text{mm}$ lub z projektowanej sieci gazu przewodowego;
- 2) rozbudowa sieci gazowej z dostosowaniem do istniejących parametrów sieci;
- 3) minimalna średnica projektowanych przewodów sieci gazowej - $\varnothing 20\text{mm}$;
- 4) nowoprojektowane sieci gazowe powinny spełniać warunki zawarte w przepisach odrębnych, w szczególności w sprawie warunków technicznych, jakim powinny odpowiadać sieci gazowe i ich usytuowanie;
- 5) dopuszcza się zaopatrzenie w gaz z instalacji zbiornikowych.

§ 27. Zasady zaopatrzenia w energię cieplną:

- 1) ustala się zaopatrzenie w ciepło w oparciu o indywidualne źródła ciepła, wytwarzające energię cieplną z energii elektrycznej, gazu, oleju opałowego oraz innych paliw i nośników energii spełniających obowiązujące normy, z wykluczeniem wysokoemisyjnych źródeł ciepła;
- 2) dopuszcza się zaopatrzenie w ciepło z odnawialnych źródeł, z wyłączeniem urządzeń wykorzystujących biomasę, w tym biogazownie oraz zakaz lokalizacji elektrowni wiatrowych, zgodnie z przepisami odrębnymi

§ 28. Zasady usuwania odpadów:

- 1) ustala się postępowanie z odpadami wytwarzanymi na terenie działki w sposób zgodny z przepisami odrębnymi z zakresu gospodarki odpadami;
- 2) sposób zagospodarowania działki musi uwzględniać zapewnienie miejsca do czasowego magazynowania odpadów, w sposób nie zagrażający środowisku.

Rozdział 9.**Sposób i termin tymczasowego zagospodarowania, urządzania i użytkowania terenów.**

§ 29. Ustala się dla terenu, którego przeznaczenie zostało zmienione planem, możliwość użytkowania w sposób dotychczasowy, aż do czasu jego zagospodarowania zgodnie z ustaleniami niniejszego planu.

Rozdział 10.**Stawka procentowa służąca naliczaniu opłaty z tytułu wzrostu wartości nieruchomości spowodowanej uchwaleniem planu.**

§ 30. Określa się stawkę procentową służącą naliczaniu opłaty z tytułu wzrostu wartości nieruchomości spowodowanej uchwaleniem planu:

- 1) dla terenu oznaczonego symbolem U w wysokości 30%.

DZIAŁ II.**Przepisy szczegółowe****Rozdział 1.****Klasa przeznaczenia terenu.****Zasady kształtowania zabudowy oraz wskaźniki zagospodarowania terenu.****§ 31.**

Oznaczenie klasy przeznaczenia terenu		1U
Powierzchnia		ok. 0,4444 ha
1.	Przeznaczenie terenu	
1)	Klasa przeznaczenia terenu	Teren usług
	Klasa przeznaczenia wykluczonego	UW - teren usług handlu wielkopowierzchniowego, UT- teren usług turystyki, UZ- teren usług zdrowia i pomocy społecznej, UN- teren usług nauki, UE- teren usług edukacji, US- teren usług sportu i rekreacji, UK- teren usług kultury i rozrywki, UR - teren usług kultu religijnego;
	Klasa przeznaczenia uzupełniającego	KO – teren obsługi komunikacji
2.	Zasady zagospodarowania	
1)	Ogólne zasady zagospodarowania	a)zagospodarowanie w strefie kontrolowanej zgodnie z przepisami odrębnymi w zakresie warunków technicznych jakim powinny odpowiadać sieci gazowe, b)obowiązek zachowania jednorodnej formy zabudowy, w tym materiałów wykończeniowych i kolorystyki dla całej działki budowlanej.
2)	Parametry i wskaźniki kształtowania zabudowy oraz zagospodarowania terenu	
a)	nieprzekraczalne linie zabudowy	-15,0m od linii rozgraniczającej ul. Tarczyńskiej, znajdującej się poza granicami planu, zgodnie z rysunkiem planu, -10,0m od wschodniej granicy planu (projektowanej drogi publicznej).
b)	parametry zabudowy działki budowlanej	-powierzchnia zabudowy w stosunku do powierzchni działki budowlanej - do 40%, -powierzchnia biologicznie czynna w stosunku do powierzchni działki budowlanej – co najmniej 20%, -maksymalna intensywność zabudowy – 2,2, -minimalna intensywność zabudowy - 0,01;
c)	maksymalna wysokość zabudowy	-maksymalna wysokość zabudowy – 20,0 m,
d)	geometria dachów	-dachy płaskie lub dachy dwu- lub wielospadowe o nachyleniu połaci dachowych do 40°;

3)	Zasady scalania i podziału nieruchomości	
a)	minimalne powierzchnie działek	- 2000,0 m ² -ustalenia minimalnych powierzchni działek nie dotyczą: działek dla potrzeb lokalizacji urządzeń infrastruktury technicznej i dróg;
b)	minimalna szerokość frontu działki	- 20,0m
c)	kąt położenia granic bocznych działek w stosunku do pasa drogowego	- 90 ⁰ ± 20 ⁰
4)	Powierzchnia nowo wydzielanej działki budowlanej	- minimum 2000,0 m ²
5)	Obsługa komunikacyjna, parkingi	
a)	obsługa komunikacyjna terenu	-z istniejących dróg zlokalizowanych w bezpośrednim sąsiedztwie planu tj. ul. Tarczyńskiej oraz projektowanej drogi publicznej;
b)	parkingi	-zgodnie z §19 ust 3.

Przepisy końcowe.

§ 32. W obszarze niniejszego planu traci moc Uchwała Nr XIX/151/04 Rady Miejskiej w Mszczonowie z dnia 28 maja 2004r. w sprawie miejscowego planu zagospodarowania przestrzennego miasta Mszczonowa.


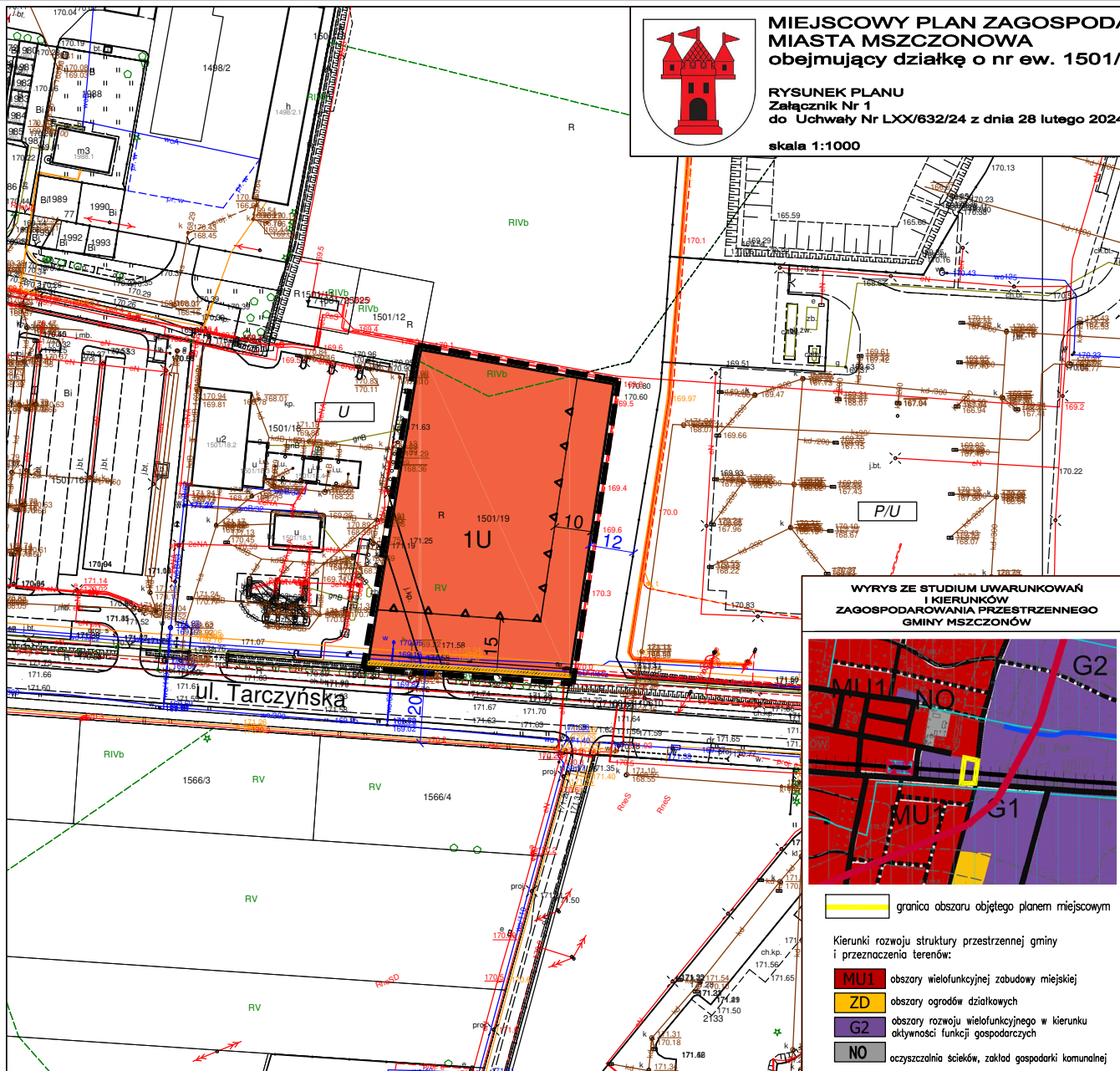
§ 33. Wykonanie niniejszej Uchwały powierza się Burmistrzowi Mszczonowa.

§ 34. Uchwała wchodzi w życie po upływie 14 dni od dnia ogłoszenia w Dzienniku Urzędowym Województwa Mazowieckiego.

§ 35. Uchwała podlega publikacji na stronie internetowej Biuletynu Informacji Publicznej Urzędu Miejskiego w Mszczonowie.

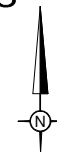
Przewodniczący Rady Miejskiej

Łukasz Koperski



**MIĘSCOWY PLAN ZAGOSPODAROWANIA PRZESTRZENNEGO
MIASTA MSZCZONOWA**
obejmujący działkę o nr ew. 1501/19.

RYSUNEK PLANU
Załącznik Nr 1
do Uchwały Nr LXX/632/24 z dnia 28 lutego 2024r
skala 1:1000



LEGENDA

OZNACZENIA BĘDĄCE USTALENIAMI PLANU MIĘSCOWEGO:

- granica obszaru objętego planem miejscowym
- linie rozgraniczające tereny o różnym przeznaczeniu lub różnymi zasadach zagospodarowania
- nieprzekraczalne linie zabudowy
- wymiarowanie w metrach
- strefa kontrolowana od istniejących gazociągów

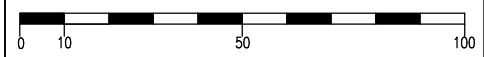
KLASA PRZEZNACZENIA TERENÓW OKREŚLONA SYMBOLEM LITEROWYM I NUMEREM:

- teren usług

OZNACZENIA INFORMACYJNE
NIEBĄDĄCE USTALENIAMI PLANU MIĘSCOWEGO:

- przeznaczenie terenów (poza granicami planu)
- linie rozgraniczające dróg (poza granicami planu)
- wymiarowanie w metrach (poza granicami planu)

skala liniowa:



Plan opracowano na kopii mapy zasadniczej odwzorowanej w układzie współrzędnych 2000. Układ wysokościowy PL-EVRF2007-NH. Poświadczenie zgodności mapy z oryginałem przyjęty do Państwowego zasobu geodezyjnego i kartograficznego, zgodnie z licencją nr GK.6642.874.2023_1438_P wydaną przez Starostę Powiatu Żyrardowskiego.



**PRACOWNIA URBANISTYCZNO-PROJEKTOWA
ZWIĄZKU MIĘDZYGMINNEGO
"MAZOWSZE ZACHODNIE"**
projektant: mgr inż. Jędrzyna Jeznach
upr. do sporządzenia mppz na podst. art. 5 pkt 5 ustawy z dnia 27 marca 2003r.
o planowaniu i zagospodarowaniu przestrzennym
asystent projektanta: inż. kraj. Dagmara Lysoniewska

**WYRYS ZE STUDIUM UWARUNKOWAŃ
I KIERUNKÓW
ZAGOSPODAROWANIA PRZESTRZENNEGO
GMINY MSZCZONÓW**



granica obszaru objętego planem miejscowym

Kierunki rozwoju struktury przestrzennej gminy i przeznaczenia terenów:

- MU1 obszary wielofunkcyjnej zabudowy miejskiej
- ZD obszary ogrodów działkowych
- G2 obszary rozwoju wielofunkcyjnego w kierunku aktywności funkcji gospodarczych
- NO oczyszczalnia ścieków, zakład gospodarki komunalnej

**Załącznik Nr 2
do Uchwały Nr LXX/632/24
Rady Miejskiej w Mszczonowie
z dnia 28 lutego 2024r.**

**Rozstrzygnięcie o sposobie rozpatrzenia uwag do projektu miejscowego
planu zagospodarowania przestrzennego miasta Mszczonowa obejmującego
działkę o nr ew. 1501/19**

Na podstawie art. 20 ust. 1 ustawy z dnia 27 marca 2003 r. o planowaniu i zagospodarowaniu przestrzennym (Dz. U. z 2023r. poz. 977 z późn. zm.) Rada Miejska w Mszczonowie przyjmuje następujące rozstrzygnięcia w sprawie rozpatrzenia uwag do projektu miejscowego planu zagospodarowania przestrzennego miasta Mszczonowa obejmującego fragment miasta Mszczonowa.

W okresie wyłożenia do publicznego wglądu projektu miejscowego planu zagospodarowania przestrzennego nie wpłynęły żadne uwagi.

Przewodniczący
Rady Miejskiej w Mszczonowie

Łukasz Koperski

**Załącznik Nr 3
do Uchwały Nr LXX/632/24
Rady Miejskiej w Mszczonowie
z dnia 28 lutego 2024r.**

**Rozstrzygnięcie o sposobie realizacji zapisanych w planie inwestycji
z zakresu infrastruktury technicznej, które należą do zadań własnych
gminy oraz o zasadach ich finansowania**

Na podstawie art. 20 ustawy z dnia 27 marca 2003 roku o planowaniu i zagospodarowaniu przestrzennym (Dz. U. z 2023r., poz. 977 z późn. zm.) określa się następujący sposób realizacji oraz zasady finansowania inwestycji z zakresu infrastruktury technicznej, które należą do zadań własnych gminy:

I. DROGI PUBLICZNE

Obsługa komunikacyjna obszaru objętego projektem planu miejscowego odbywać się będzie poprzez układ istniejących dróg tj. ul. Tarczyńską, oraz projektowaną drogę publiczną zlokalizowane w bezpośrednim sąsiedztwie obszaru objętego planem. W związku z powyższym nie przewiduje się obciążeń finansowych związanych z wykupem nieruchomości pod drogi publiczne i ich urządzenie.

II. BUDOWA WODOCIĄGÓW I KANALIZACJI

Projekt planu ustala zaopatrzenie w wodę z istniejących i projektowanych sieci wodociągowych. Natomiast odprowadzanie ścieków bytowych do istniejącej i projektowanej sieci kanalizacji sanitarnej. Z analizy mapy zasadniczej wynika, iż sieć wodociągowa i sieć kanalizacji sanitarnej przebiega w ul. Tarczyńskiej. W związku z powyższym nie istnieje potrzeba rozbudowy systemów infrastruktury technicznej w związku ze zmianą planu, a tym samym nie wystąpią wydatki z budżetu gminy z tego tytułu.

III. BUDOWA SIECI I URZĄDZEŃ ELEKTRYCZNYCH, GAZOWYCH I TELEKOMUNIKACYJNYCH

Rozbudowa sieci elektrycznych i telekomunikacyjnych zgodnie z zapisami planu odbywać się będzie w oparciu o istniejące i projektowane sieci z zachowaniem przepisów odrębnych.

Dopuszcza się zaopatrzenie w gaz z istniejącej sieci gazowej lub z projektowanej sieci gazu przewodowego z zachowaniem przepisów odrębnych.

Do zadań własnych gminy zgodnie z art. 18 Prawa energetycznego w zakresie zaopatrzenia w energię elektryczną, ciepło i paliwa gazowe należy planowanie i organizacja zaopatrzenia w ciepło, energię elektryczną i paliwa gazowe na obszarze gminy; planowanie oświetlenia znajdujących się na terenie gminy: miejsc publicznych, dróg gminnych, dróg powiatowych i dróg wojewódzkich, dróg krajowych, innych niż autostrady i drogi ekspresowe w rozumieniu ustawy z dnia 21 marca 1985 r. o drogach publicznych (Dz. U. z 2023 r. poz. 645 z późn. zm.), przebiegających w granicach terenu zabudowy, części dróg krajowych, innych niż autostrady i drogi ekspresowe w rozumieniu ustawy z dnia 27 października 1994 r. o autostradach płatnych oraz o Krajowym Funduszu Drogowym (Dz. U. z 2022 r. poz. 2483 z późn. zm.),

wymagających odrębnego oświetlenia: przeznaczonych do ruchu pieszych lub rowerów, stanowiących dodatkowe jezdnie obsługujące ruch z terenów przyległych do pasa drogowego drogi krajowej; finansowanie oświetlenia znajdujących się na terenie gminy: ulic, placów, dróg gminnych, dróg powiatowych i dróg wojewódzkich, dróg krajowych, innych niż autostrady i drogi ekspresowe w rozumieniu ustawy z dnia 21 marca 1985 r. o drogach publicznych, przebiegających w granicach terenu zabudowy, części dróg krajowych, innych niż autostrady i drogi ekspresowe w rozumieniu ustawy z dnia 27 października 1994 r. o autostradach płatnych oraz o Krajowym Funduszu Drogowym, wymagających odrębnego oświetlenia: przeznaczonych do ruchu pieszych lub rowerów, stanowiących dodatkowe jezdnie obsługujące ruch z terenów przyległych do pasa drogowego drogi krajowej; planowanie i organizacja działań mających na celu racjonalizację zużycia energii i promocję rozwiązań zmniejszających zużycie energii na obszarze gminy; ocena potencjału wytwarzania energii elektrycznej w wysokosprawnej kogeneracji oraz efektywnych energetycznie systemów ciepłowniczych lub chłodniczych na obszarze gminy.

Przewodniczący
Rady Miejskiej w Mszczonowie

Łukasz Koperski

Załącznik Nr 4 do uchwały Nr LXX/632/24

RADY MIEJSKIEJ W MSZCZONOWIE

z dnia 28 lutego 2024 r.

Zalacznik4.gml

Dane przestrzenne, o których mowa w art. 67a ust. 3 i 5 ustawy z dnia 27 marca 2003 r. o planowaniu i zagospodarowaniu przestrzennym (j.t. Dz.U. z 2020 r. poz. 293 z późn. zm.) ujawnione zostaną po kliknięciu w ikonę