



DZIENNIK URZĘDOWY

WOJEWÓDZTWA MAZOWIECKIEGO

Warszawa, dnia 29 grudnia 2023 r.

Poz. 15054

ROZPORZĄDZENIE WOJEWODY MAZOWIECKIEGO

z dnia 28 grudnia 2023 r.

zmieniające rozporządzenie w sprawie zwalczania wysoce zjadliwej grypy ptaków (HPAI) na terenie powiatu siedleckiego, miasta Siedlce oraz powiatu węgrowskiego

Na podstawie art. 46 ust. 3 pkt 10 ustawy z dnia 11 marca 2004 r. o ochronie zdrowia zwierząt oraz zwalczaniu chorób zakaźnych zwierząt (Dz. U. z 2023 r. poz. 1075) oraz art. 4 pkt 55, art. 9 ust. 1 lit. a (ii) oraz art. 53-71 rozporządzenia Parlamentu Europejskiego i Rady (UE) 2016/429 z dnia 9 marca 2016 r. w sprawie przenośnych chorób zwierząt oraz zmieniające i uchylające niektóre akty w dziedzinie zdrowia zwierząt ("Prawo o zdrowiu zwierząt") (Dz. U. L. 84 UE. z 31.03.2016, str. 1, z późn. zm.¹⁾), a także art. 2, 21, 22 ust. 4 i art. 24, 25, 27, 28, 29-31, 33-35, 37-38, 40, 42-44 oraz art. 46-47, 49-51 rozporządzenia delegowanego Komisji (UE) 2020/687 z dnia 17 grudnia 2019 r. uzupełniającego rozporządzenie Parlamentu Europejskiego i Rady (UE) 2016/429 w odniesieniu do przepisów dotyczących zapobiegania niektórym chorobom umieszczonym w wykazie oraz ich zwalczania (Dz. U. L 174 z 03.06. 2020, str. 64, z późn. zm.²⁾), zwanego dalej również "rozporządzeniem 2020/687" zarządza się, co następuje:

§ 1. W rozporządzeniu Wojewody Mazowieckiego z dnia 21 grudnia 2023 r. w sprawie zwalczania wysoce zjadliwej grypy ptaków (HPAI) na terenie powiatu siedleckiego, miasta Siedlce oraz powiatu węgrowskiego (Dz. Urz. Woj. Maz. poz. 14730) wprowadza się następujące zmiany:

1) § 2 - 4 otrzymują brzmienie:

„§ 2. Za obszar zapowietrzony wystąpieniem wysoce zjadliwą grypą ptaków (HPAI), zwany dalej „obszarem zapowietrzonym”, uznaje się teren obejmujący:

1) w powiecie siedleckim:

- a) w gminie Siedlce miejscowości: Chodów, Nowe Iganie, Nowe Opole, Opole-Świerczyna, Ostrówek, Stare Iganie, Stare Opole, Strzała, Żytunia,
- b) w gminie Kotuń miejscowość Gręzów,
- c) w gminie Suchożebry miejscowość Wola Suchożebrska,
- d) w gminie Mokobody miejscowości: Kisielany-Kuce, Niwiski, Wyłazy;

2) miasto Siedlce obręb 1 – 11, 13, 53, 54, 82, 83 i 123.

§ 3. Za obszar zagrożony wystąpieniem wysoce zjadliwą grypą ptaków (HPAI), zwany dalej „obszarem zagrożonym”, uznaje się teren obejmujący:

¹⁾ Zmiany wymienionego rozporządzenia zostały ogłoszone w Dz. Urz. UE L 57 z 03.03.2017, str. 65, Dz. Urz. UE L 95 z 07.04.2017, str. 1, Dz. Urz. UE L 272 z 31.10.2018, str. 11 oraz Dz. Urz. UE L 48 z 11.02.2021, str. 3.

²⁾ Zmiany wymienionego rozporządzenia zostały ogłoszone w Dz. Urz. UE L 247 z 13.07.2021, str. 50, Dz. Urz. UE L 328 z 22.12.2022, str. 171 oraz Dz. Urz. UE L 100 z 13.04.2023, str. 7.

1) w powiecie siedleckim:

- a) w gminie Siedlce miejscowości: Białki, Golice, Golice-Kolonia, Grabianów, Jagodnia, Purzec, Rakowiec, Stok Lacki-Folwark, Stare Iganie, Topórek, Ujrzanów, Wołyńce, Wołyńce-Kolonia, Żabokliki, Żabokliki-Kolonia, Żelków-Kolonia,
- b) w gminie Mokobody miejscowości: Bale, Jeruzale, Kapuściaki, Kisielany-Żmichy, Mokobody, Osiny Dolne, Osiny Górne, Świniary, Wesola, Wólka Żukowska, Zaliwie Brzozówka, Zaliwie Piegawki, Zaliwie-Szpinki, Ziomaki, Żuków,
- c) w gminie Suchożebry miejscowości: Borki Siedleckie, Brzozów, Kopcie, Kownaciska, Krześlin, Podnieśno, Przygody, Sosna-Korabie, Sosna-Kozółki, Sosna-Trojanki, Suchożebry,
- d) w gminie Skórzec miejscowości: Boroszków, Czerniejew, Dąbrówka-Ług, Dąbrówka-Niwka, Dąbrówka-Stany, Dąbrówka-Wyłazy, Gołabek, Nowaki, Skórzec, Stara Dąbrówka, Teodorów, Żelków,
- e) w gminie Kotuń miejscowości: Broszków, Chlewiska, Cisie-Zagrudzie, Czarnowąż, Kotuń, Nowa Dąbrówka, Pieróg, Polaki, Tymianka,
- f) w gminie Wiśniew miejscowości: Lipniak, Mościbrody, Myrcha, Wólka Wiśniewska, Wólka Wołyńska, Stok Wiśniewski z wyjątkiem części miejscowości ograniczonej od wschodu ulicą Batalionów Chłopskich, kolejno wzdłuż drogi prowadzącej przez Stok Wiśniewski aż do pierwszego rozgałęzienia dróg, od północnego zachodu drogą ze Stoku Wiśniewskiego w kierunku miejscowości Lipniak, następnie wzdłuż tej drogi do granicy miejscowości Lipniak, i dalej drogą biegnącą wzdłuż granicy miejscowości, następnie przedłużeniem tej drogi w kierunku południowym do aż do granic miejscowości Stok Wiśniewski;

2) miasto Siedlce poza obrębem nr 1 – 11, 13, 53, 54, 82, 83 i 123;

3) w powiecie węgrowskim, w gminie Grębków miejscowości: Aleksandrówka, Chojeczno Sybilaki, Kopcie.

§ 4. Obszary, o których mowa w § 2 i 3, określa mapa obszaru zapowietrzonego i obszaru zagrożonego, stanowiąca załącznik do rozporządzenia, przy czym obszar zapowietrzony jest oznaczony kolorem czerwonym, a obszar zagrożony oznaczony jest kolorem niebieskim.”;

2) po § 11 dodaje się § 11a w brzmieniu:

„11a.1. Na obszarze zapowietrzonym wyznaczonym zgodnie z załącznikiem do rozporządzenia w odległości 1 km od ogniska choroby zlokalizowanego w miejscowości Opole Świerczyna 5, gmina Siedlce, powiat siedlecki o współrzędnych 52.1884592 N, 22.2051741 E, nakazuje się ubój lub uśmiercanie prewencyjne w obrębie zakładu, drobiu utrzymywanego w zakładach komercyjnych.

2. Uśmiercanie prewencyjne drobiu utrzymywanego w obrębie zakładu należy przeprowadzić pod nadzorem właściwego miejscowo powiatowego lekarza weterynarii i w taki sposób, aby uniknąć jakiegokolwiek ryzyka rozprzestrzenienia się wysoce zjadliwej grypy ptaków w trakcie uśmiercania zwierząt i po ich uśmierceniu.

3. W przypadku uśmiercania prewencyjnego, właściwy miejscowo powiatowy lekarz weterynarii nadzoruje zapewnienie zgodności transportu ciał lub części ciał drobiu, o którym mowa w ust. 1, zgodnie z przepisami rozporządzenia (WE) nr 1069/2009.”;

3) załącznik otrzymuje brzmienie określone w załączniku do niniejszego rozporządzenia.

§ 2. Wykonanie rozporządzenia powierza się Powiatowemu Lekarzowi Weterynarii w Siedlcach, Powiatowemu Lekarzowi Weterynarii w Węgrowie, Staroście Siedleckiemu, Staroście Węgrowskiemu, Prezydentowi Miasta Siedlce, Burmistrzowi Miasta i Gminy Węgrów, Wójtowi Gminy Siedlce, Wójtowi Gminy Kotuń, Wójtowi Gminy Mokobody, Wójtowi Gminy Suchożebry, Wójtowi Gminy Skórzec, Wójtowi Gminy Wiśniew, Wójtowi Gminy Grębków, Państwowemu Powiatowemu Inspektorowi Sanitarnemu w Siedlcach, Państwowemu Powiatowemu Inspektorowi Sanitarnemu w Węgrowie, Komendantowi Miejskiemu Policji w Siedlcach, Komendantowi Powiatowemu Policji w Węgrowie, Komendantowi Powiatowej Straży Pożarnej w Siedlcach, Komendantowi Powiatowej Straży Pożarnej w Węgrowie, Mazowieckiemu Wojewódzkiemu Inspektorowi Transportu Drogowego, właściwym terytorialnie zarządcom dróg oraz właściwym terytorialnie nadleśnictwom.

§ 3.1. Rozporządzenie wchodzi w życie z dniem podania do wiadomości publicznej w sposób zwyczajowo przyjęty na terenie miejscowości wchodzących w skład obszarów, o których mowa w § 2 i 3 rozporządzenia, o którym mowa w § 1 w brzmieniu nadanym niniejszym rozporządzeniem.

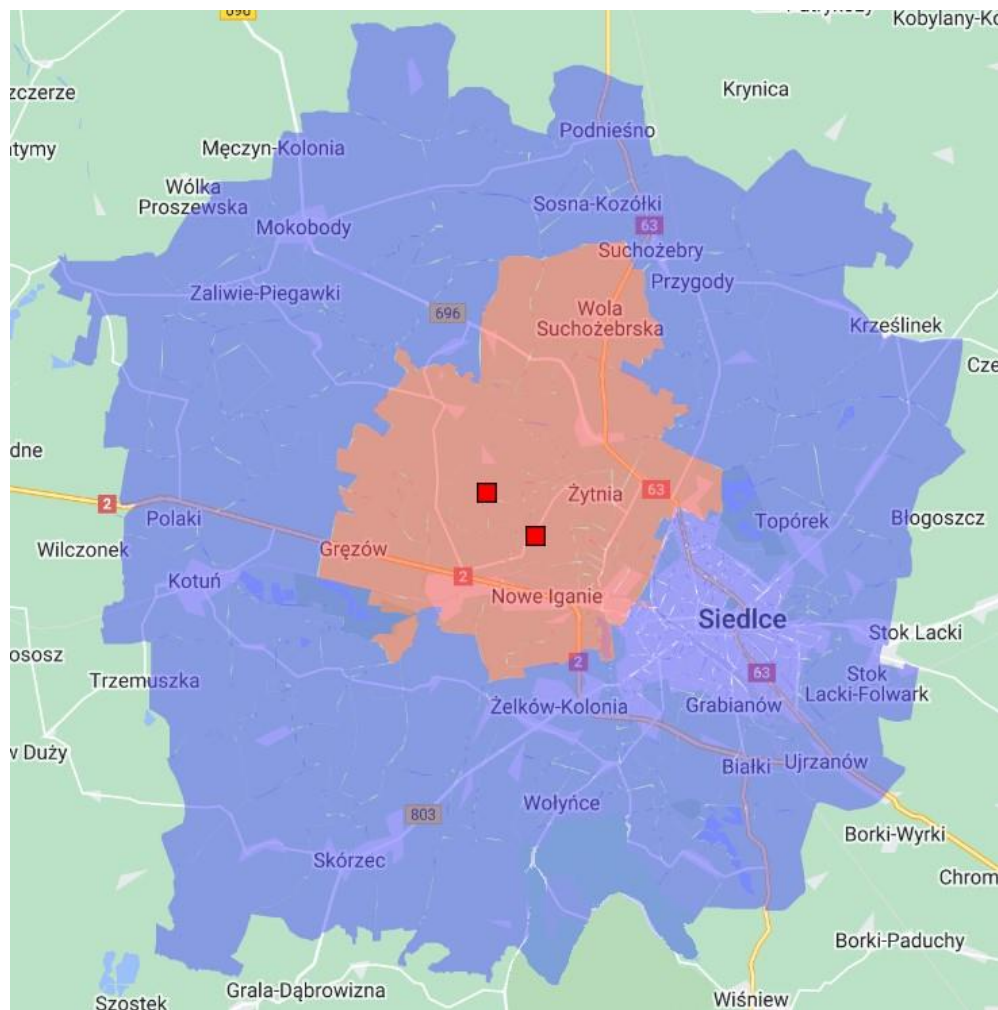
2. Rozporządzenie podlega ogłoszeniu w Dzienniku Urzędowym Województwa Mazowieckiego.

Wojewoda Mazowiecki




Mariusz Frankowski

Załącznik
do rozporządzenia Wojewody Mazowieckiego
z dnia 28 grudnia 2023 r.

MAPA OBSZARU ZAPOWIETRZONEGO I OBSZARU ZAGROŻONEGO



LEGENDA:

-  obszar zapowietrzony
-  obszar zagrożony
-  ognisko