



# DZIENNIK URZĘDOWY

## WOJEWÓDZTWA MAZOWIECKIEGO

---

Warszawa, dnia 14 grudnia 2023 r.

Poz. 14434

### UCHWAŁA NR 472/LXVIII/2023 RADY MIEJSKIEJ W GOSTYNINIE

z dnia 29 listopada 2023 r.

**w sprawie ustalenia przebiegu dróg: ul. Kutnowskiej, ul. 3 Maja, ul. Tadeusza Kościuszki,  
ul. Rynek, ul. Jana Pawła II oraz ul. Płockiej.**

Na podstawie art. 18 ust. 2 pkt 15 ustawy z dnia 8 marca 1990 r. o samorządzie gminnym (Dz. U. z 2023 poz. 40 z późn. zm.) oraz art. 7 ust. 3 ustawy z dnia 21 marca 1985 r. o drogach publicznych (Dz. U. z 2023 poz. 645 z późn. zm.), Rada Miejska w Gostyninie uchwala, co następuje:

§ 1. Ustala się przebieg drogi gminnej ul. Kutnowskiej po działkach o numerach ewidencyjnych: 3578, 355, 3579, 4013, 4014, 6338, 9101/1 oraz zgodnie z oznaczeniem na mapie stanowiącej załącznik nr 1 do niniejszej uchwały.

§ 2. Ustala się przebieg drogi gminnej ul. 3 Maja po działkach o numerach ewidencyjnych: 3578, 355, 3579, 3138, 3139/2, 3139/1 oraz zgodnie z oznaczeniem na mapie stanowiącej załącznik nr 2 do niniejszej uchwały.

§ 3. Ustala się przebieg drogi gminnej ul. Tadeusza Kościuszki po działkach o numerach ewidencyjnych: 3579, 3629/2, 3594/2, 3149/2 oraz zgodnie z oznaczeniem na mapie stanowiącej załącznik nr 3 do niniejszej uchwały.

§ 4. Ustala się przebieg drogi gminnej ul. Rynek po działkach o numerach ewidencyjnych: 2646/2, 355, 2643, 2624 oraz zgodnie z oznaczeniem na mapie stanowiącej załącznik nr 4 do niniejszej uchwały.

§ 5. Ustala się przebieg drogi gminnej ul. Jana Pawła II po działkach o numerach ewidencyjnych: 355, 1961/3, 1365/3 oraz zgodnie z oznaczeniem na mapie stanowiącej załącznik nr 5 do niniejszej uchwały.

§ 6. Ustala się przebieg drogi gminnej ul. Płockiej po działkach o numerach ewidencyjnych: 1365/3, 1364, 355, 1365/2 oraz zgodnie z oznaczeniem na mapie stanowiącej załącznik nr 6 do niniejszej uchwały.

§ 7. Wykonanie uchwały powierza się Burmistrzowi Miasta Gostynina.

§ 8. Uchwała wchodzi w życie po upływie 14 dni od dnia jej ogłoszenia w Dzienniku Urzędowym Województwa Mazowieckiego.

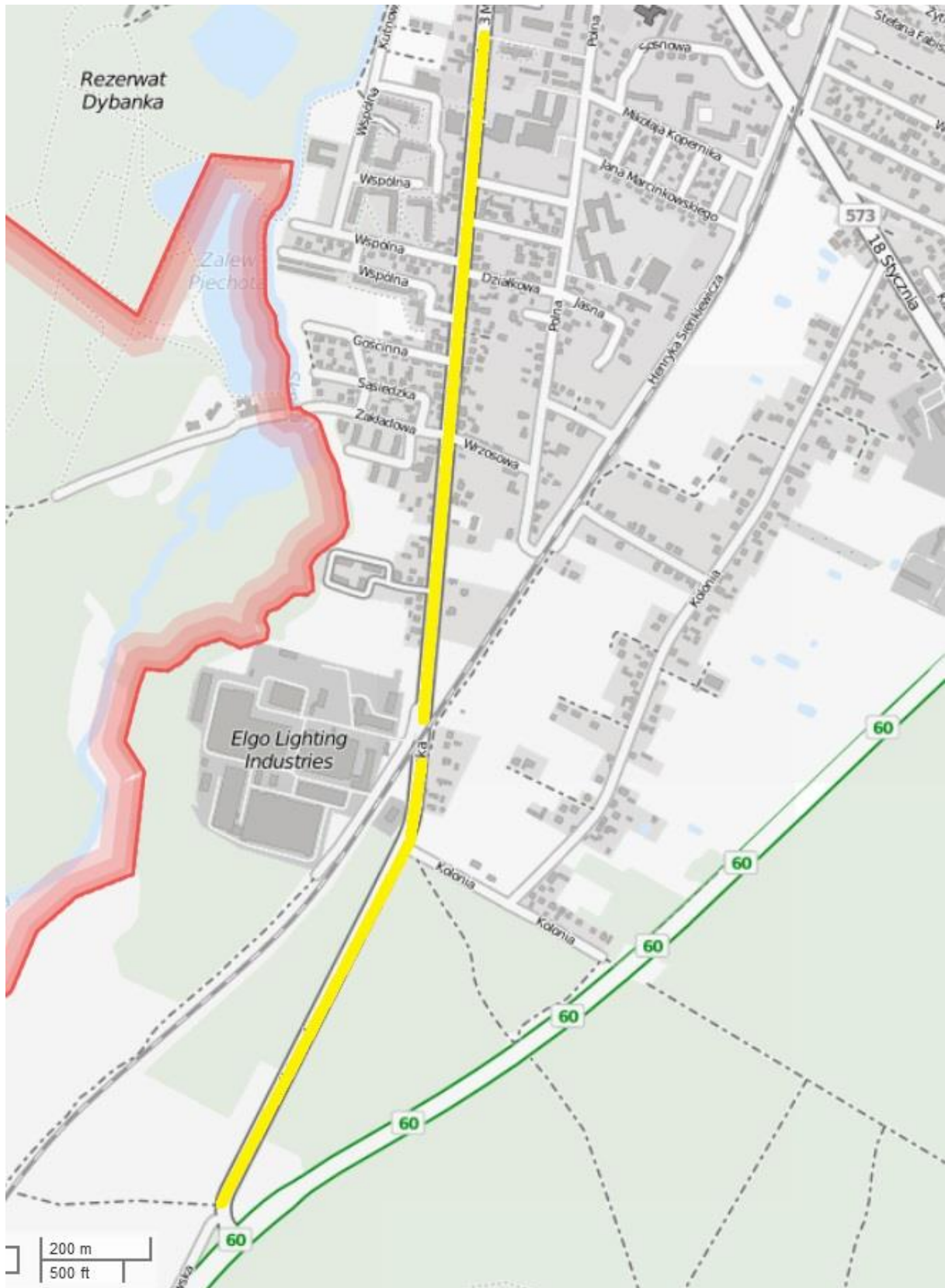
Przewodniczący Rady Miejskiej

**Andrzej Hubert Reder**

**Załącznik Nr 1**

do uchwały Nr 472/LXVIII/2023 Rady Miejskiej w Gostyninie z dnia 29 listopada 2023 r.

## Przebieg ul. Kutnowska w Gostyninie



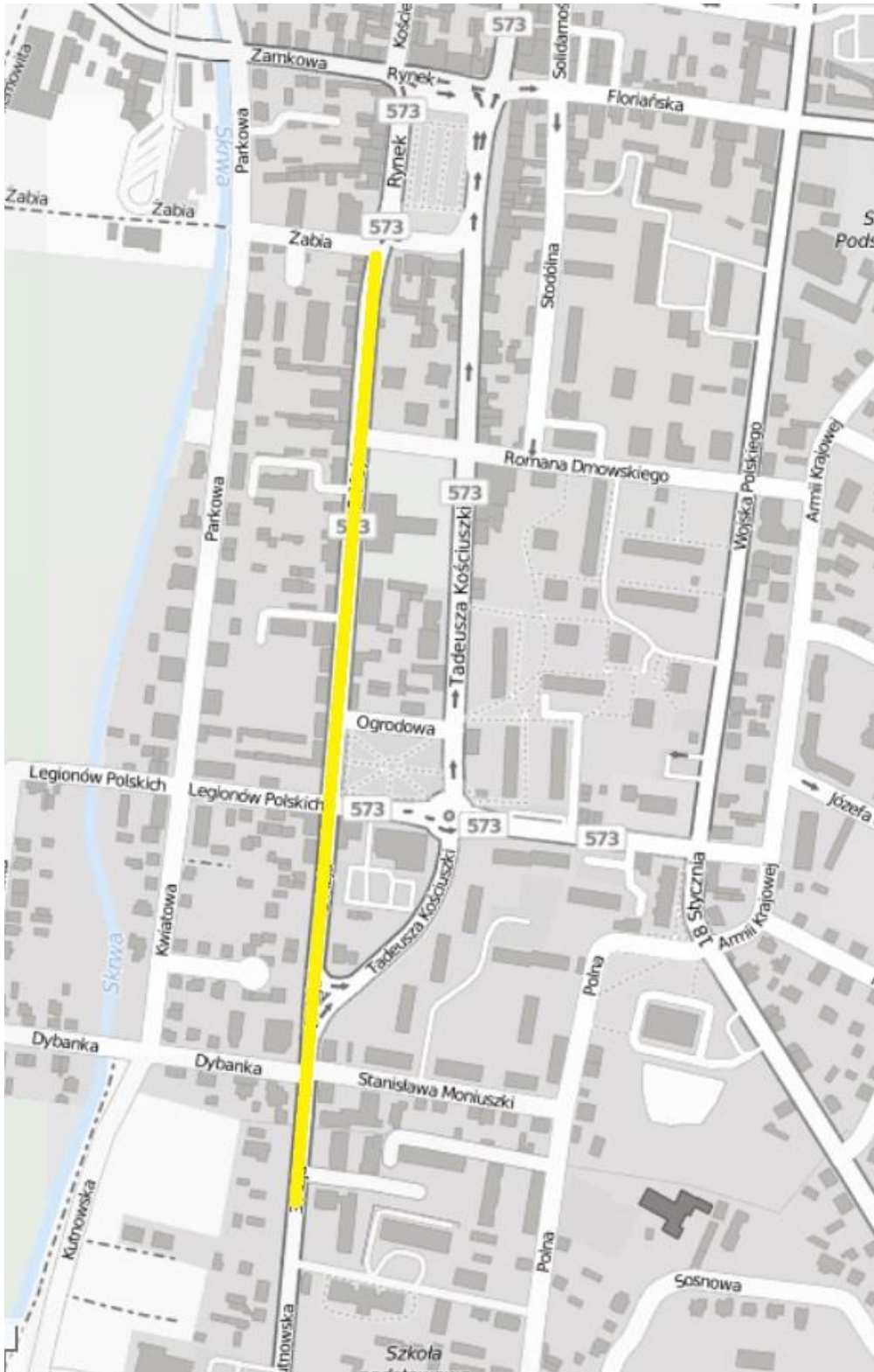
Legenda:

 Przebieg ul. Kutnowska


**Załącznik Nr 2**

do uchwały Nr 472/LXVIII/2023 Rady Miejskiej w Gostyninie z dnia 29 listopada 2023 r.

## Przebieg ul. 3 Maja w Gostyninie



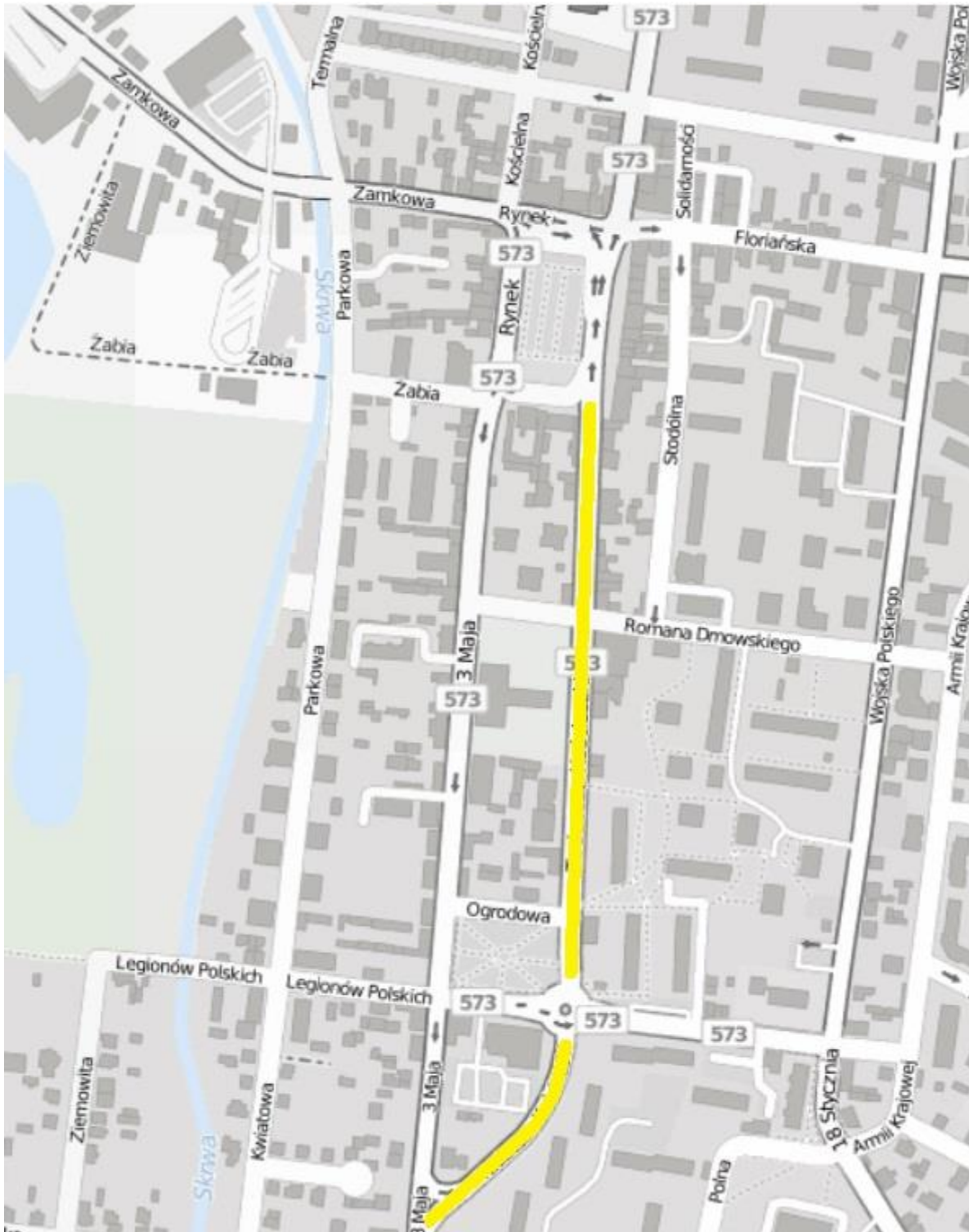
Legenda:

 Przebieg ul. 3 Maja


**Załącznik Nr 3**

do uchwały Nr 472/LXVIII/2023 Rady Miejskiej w Gostyninie z dnia 29 listopada 2023 r.

Przebieg ul. Tadeusza Kościuszki w Gostyninie



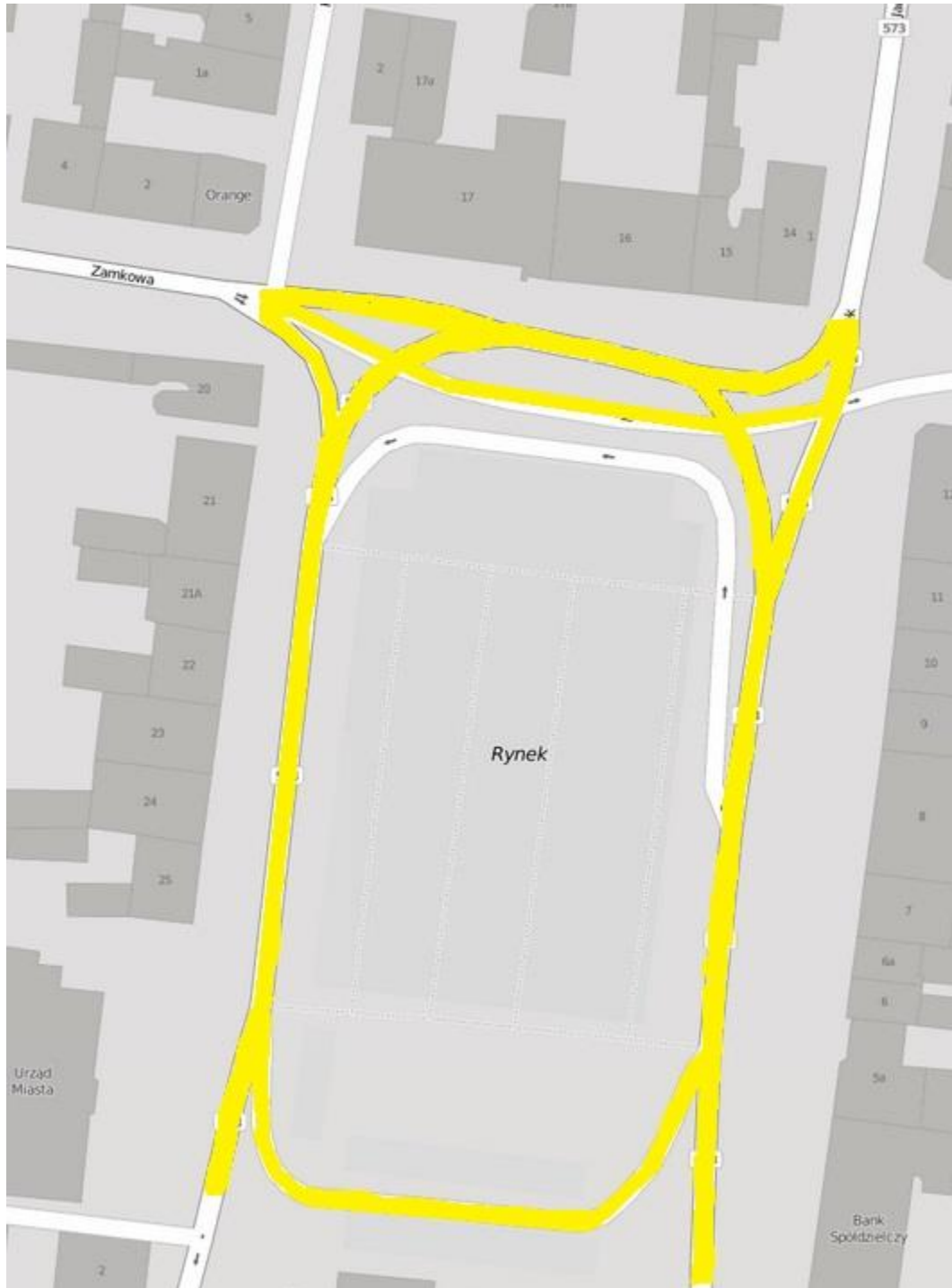
Legenda:

 Przebieg ul. Tadeusza Kościuszki


**Załącznik Nr 4**

do uchwały Nr 472/LXVIII/2023 Rady Miejskiej w Gostyninie z dnia 29 listopada 2023 r.

## Przebieg ul. Rynek w Gostyninie



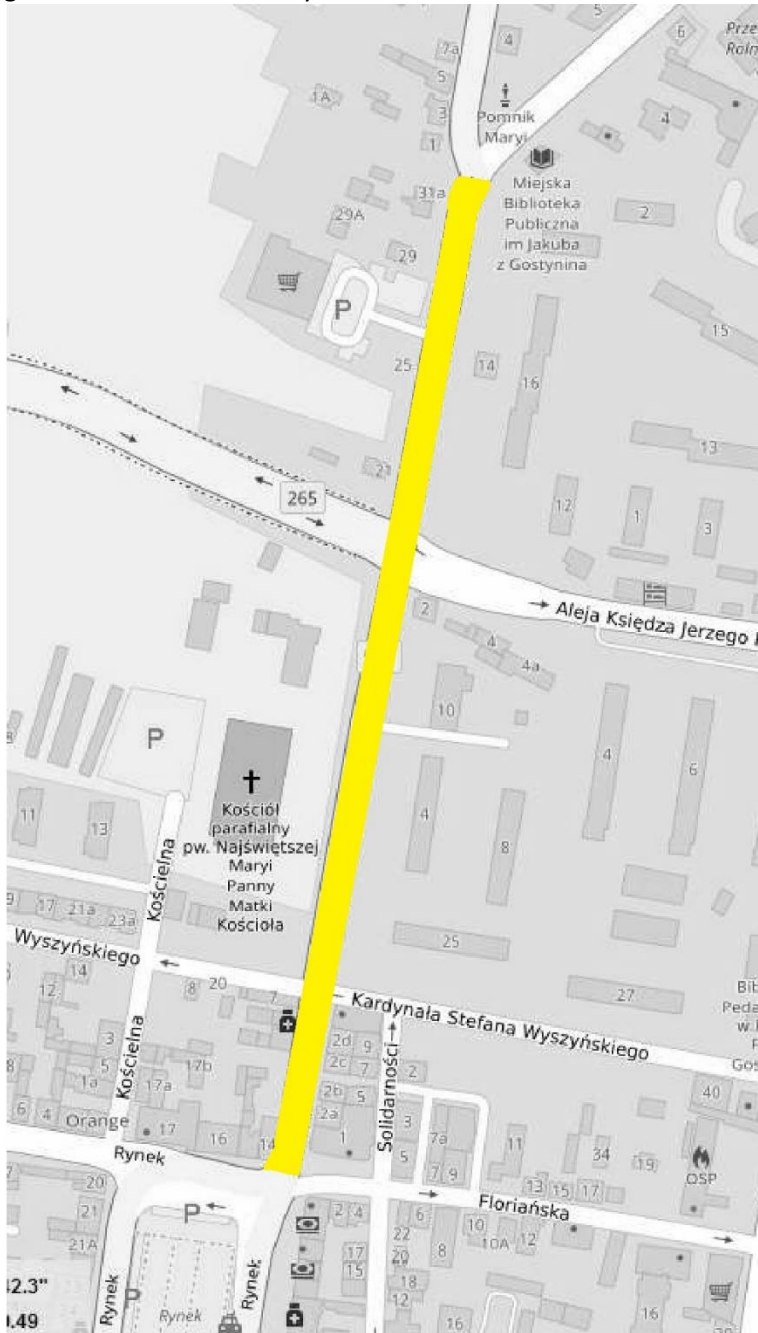
Legenda:

 Przebieg ul. Rynek

**Załącznik Nr 5**

do uchwały Nr 472/LXVIII/2023 Rady Miejskiej w Gostyninie z dnia 29 listopada 2023 r.

## Przebieg ul. Jana Pawła II w Gostyninie



Legenda:

— Przebieg ul. Jana Pawła II


**Załącznik Nr 6**

do uchwały Nr 472/LXVIII/2023 Rady Miejskiej w Gostyninie z dnia 29 listopada 2023 r.

## Przebieg ul. Płockiej w Gostyninie



Legenda:

 Przebieg ul. Płockiej