



DZIENNIK URZĘDOWY

WOJEWÓDZTWA MAZOWIECKIEGO

Warszawa, dnia 08 grudnia 2023 r.

Poz. 13909

UCHWAŁA NR LXXV.996.2023 RADY GMINY NADARZYN

z dnia 25 października 2023 r.

w sprawie uchwalenia miejscowego planu zagospodarowania przestrzennego dla Obszaru Nr II we wsi Strzeniówka w Gminie Nadarzyn

Na podstawie art. 18 ust. 2 pkt 5 ustawy z dnia 8 marca 1990 r. o samorządzie gminnym (t.j. Dz. U. z 2023 r. poz. 40, 572, 1463 i 1688) oraz art. 20 ust. 1 ustawy z dnia 27 marca 2003r. o planowaniu i zagospodarowaniu przestrzennym (t.j. Dz. U. z 2023 r. poz. 977, 1506, 1597, 1688 i 1890), w związku z Uchwałą Nr XLIX.632.2022 Rady Gminy Nadarzyn z dnia 26 stycznia 2022 r. w sprawie przystąpienia do sporządzenia miejscowego planu zagospodarowania przestrzennego dla obszaru Nr I-II we wsi Strzeniówka w Gminie Nadarzyn oraz stwierdzając, że niniejszy plan nie narusza ustaleń Studium uwarunkowań i kierunków zagospodarowania przestrzennego Gminy Nadarzyn, przyjętego Uchwałą Nr XLII/420/14 Rady Gminy Nadarzyn z dnia 26 marca 2014 r., zmienionego Uchwałą Nr XXI.262.2016 Rady Gminy Nadarzyn z dnia 31 sierpnia 2016 r. i Uchwałą Nr LXVII.874.2023 Rady Gminy Nadarzyn z dnia 1 marca 2023 r. uchwała się, co następuje:

Rozdział 1. Przepisy ogólne

§ 1.1. Uchwała się miejscowy plan zagospodarowania przestrzennego dla Obszaru Nr II we wsi Strzeniówka w Gminie Nadarzyn, zwany dalej planem.

2. Plan obejmuje obszar, którego granice wyznaczają granice działki nr ew. 950 obręb Strzeniówka.

3. Integralnymi częściami niniejszej uchwały są:

- 1) rysunek planu w skali 1:1 000, stanowiący załącznik nr 1;
- 2) rozstrzygnięcie o sposobie realizacji zapisanych w planie inwestycji z zakresu infrastruktury technicznej należących do zadań własnych gminy, stanowiące załącznik nr 2;
- 3) rozstrzygnięcie o sposobie rozpatrzenia uwag wniesionych do projektu planu, stanowiące załącznik nr 3;
- 4) dane przestrzenne obejmujące: lokalizację przestrzenną obszaru objętego aktem w postaci wektorowej w obowiązującym państwowym systemie odniesień przestrzennych, atrybuty zawierające informacje o akcie oraz część graficzną aktu w postaci cyfrowej reprezentacji z nadaną georeferencją w obowiązującym państwowym systemie odniesień przestrzennych, stanowiące załącznik nr 4.

§ 2. 1. W planie ustala się:

- 1) przeznaczenie terenów oraz linie rozgraniczające tereny o różnym przeznaczeniu lub różnych zasadach zagospodarowania;
- 2) zasady ochrony i kształtowania ładu przestrzennego;
- 3) zasady ochrony środowiska, przyrody i krajobrazu;

- 4) zasady kształtowania krajobrazu;
- 5) wymagania wynikające z potrzeb kształtowania przestrzeni publicznych;
- 6) zasady kształtowania zabudowy oraz wskaźniki zagospodarowania terenu, maksymalną i minimalną intensywność zabudowy, jako wskaźnik powierzchni całkowitej zabudowy w odniesieniu do powierzchni działki budowlanej, minimalny udział procentowy powierzchni biologicznie czynnej w odniesieniu do powierzchni działki budowlanej, maksymalną wysokość zabudowy, minimalną liczbę miejsc do parkowania, w tym miejsca przeznaczone na parkowanie pojazdów zaopatrzonych w kartę parkingową i sposób ich realizacji oraz linie zabudowy i gabaryty obiektów;
- 7) granice i sposoby zagospodarowania terenów lub obiektów podlegających ochronie, na podstawie odrębnych przepisów;
- 8) szczegółowe zasady i warunki scalania i podziału nieruchomości objętych planem;
- 9) zasady modernizacji, rozbudowy i budowy systemów komunikacji i infrastruktury technicznej;
- 10) sposób i termin tymczasowego zagospodarowania, urządzania i użytkowania terenów;
- 11) stawki procentowe, na podstawie których ustala się opłatę z tytułu wzrostu wartości nieruchomości w wyniku uchwalenia planu;
- 12) granice terenów rozmieszczenia inwestycji celu publicznego o znaczeniu lokalnym;
- 13) kolorystykę obiektów budowlanych oraz pokrycie dachów;
- 14) minimalną powierzchnię nowo wydzielonych działek budowlanych.

2. W planie nie ustala się:

- 1) zasad ochrony dziedzictwa kulturowego i zabytków, krajobrazów kulturowych oraz dóbr kultury współczesnej;
- 2) granic i sposobów zagospodarowania terenów górniczych, a także obszarów szczególnego zagrożenia powodzią, obszarów osuwania się mas ziemnych, krajobrazów priorytetowych określonych w audycie krajobrazowym oraz w planach zagospodarowania przestrzennego województwa;
- 3) szczególnych warunków zagospodarowania terenów oraz ograniczeń w ich użytkowaniu, w tym zakazu zabudowy.

§ 3. Ilekroć w uchwale jest mowa o:

- 1) **linii rozgraniczającej** – należy przez to rozumieć oznaczoną na rysunku planu linię ciągłą, dzielącą obszar objęty planem na tereny o różnym przeznaczeniu lub różnych zasadach zagospodarowania;
- 2) **nieprzekraczalnej linii zabudowy** – należy przez to rozumieć wyznaczoną na rysunku planu i określoną ustaleniami tekstu planu linię wyznaczającą najmniejszą dopuszczalną odległość zewnętrznej ściany budynku od linii rozgraniczającej terenu; linia ta nie dotyczy: balkonów, wykuszy, gzymsów, okapów, zadaszeń nad wejściami do budynków wysuniętych poza obrys nie więcej niż 2 m, schodów prowadzących do budynków, pochylni i podjazdów dla niepełnosprawnych, o ile nie wykraczają poza granicę obszaru objętego planem;
- 3) **przeznaczeniu terenu** – należy przez to rozumieć przeznaczenie terenu pod funkcje (klasy), których udział w zagospodarowaniu lub zabudowie jest jedyny lub przeważający na działce budowlanej; w przypadku ustalenia przeznaczenia terenu pod więcej niż jedną funkcję (klasę) dopuszcza się możliwość realizacji tych funkcji (klas) łącznie lub zamiennie;
- 4) **przeznaczeniu uzupełniającym** – należy przez to rozumieć przeznaczenie pod funkcje (klasy) zagospodarowania lub zabudowy, które uzupełniają przeznaczenie terenu;
- 5) **terenie** – należy przez to rozumieć wydzielony na rysunku planu linią rozgraniczającą fragment obszaru planu, dla którego ustalono przeznaczenie oraz zasady zabudowy i zagospodarowania, oznaczony symbolem cyfrowo-literowym, symbol literowy określa przeznaczenie terenu, a cyfra kolejny numer terenu;

- 6) **udziale powierzchni biologicznie czynnej** – należy przez to rozumieć wyrażony procentowo udział terenu biologicznie czynnego w rozumieniu przepisów odrębnych w odniesieniu do powierzchni działki budowlanej;
- 7) **usługach** – należy przez to rozumieć działalność służącą zaspokajaniu potrzeb ludności, nie związaną z wytwarzaniem dóbr materialnych metodami przemysłowymi, prowadzoną w obiektach wolnostojących lub lokalach użytkowych usytuowanych w budynkach o innej funkcji;
- 8) **wiacie** – należy przez to rozumieć obiekt budowlany, niebędący budynkiem, składający się z konstrukcji wspartej na słupach, dachu i przegród budowlanych; co najmniej jedna strona (bok) wiaty nie może być wydzielona z przestrzeni przegrodami budowlanymi, przy czym drzwi lub wrota wiaty uznaje się za przegrodę budowlaną.

§ 4. 1. Następujące oznaczenia graficzne na rysunku planu są obowiązującymi ustaleniami planu:

- 1) granica obszaru objętego planem;
- 2) linie rozgraniczające tereny o różnym przeznaczeniu lub różnych zasadach zagospodarowania;
- 3) nieprzekraczalne linie zabudowy;
- 4) wymiarowanie odległości podane w metrach;
- 5) obszar przestrzeni publicznej;
- 6) przeznaczenie terenów – oznaczenie cyfrowo-literowe identyfikujące tereny wyznaczone liniami rozgraniczającymi.

2. Pozostałe, niewymienione w ust. 1, oznaczenia graficzne na rysunku planu są oznaczeniami informacyjnymi.

Rozdział 2. Ustalenia ogólne

§ 5. Ustala się **przeznaczenie terenu** oznaczonego na rysunku planu symbolem **1UE-US-UK** – teren usług edukacji lub usług sportu i rekreacji lub kultury i rozrywki.

§ 6. Zasady ochrony, kształtowania ład przestrzennego i krajobrazu:

- 1) ustala się zasady lokalizacji budynków poprzez wyznaczenie na rysunku planu nieprzekraczalnych linii zabudowy w odległości 6 m od linii rozgraniczającej od strony dróg dojazdowych, położonych poza granicą obszaru objętego planem, oznaczonych na rysunku planu symbolem informacyjnym *[KDD]*;
- 2) ustala się minimalną powierzchnię nowo wydzielonej działki budowlanej zgodnie z ustaleniami szczegółowymi dla terenu;
- 3) przepisu pkt 2 nie stosuje się w przypadku:
 - a) wydzielenia działki budowlanej, na której będzie zlokalizowana wyłącznie sieć, obiekt oraz urządzenie infrastruktury technicznej,
 - b) wydzielenia drogi;
- 4) w zakresie kolorystyki obiektów budowlanych oraz pokrycia dachów ustala się:
 - a) utrzymanie jednakowej lub podobnej kolorystyki pokryć dachowych dla wszystkich obiektów na działce budowlanej z zastosowaniem na dachach spadzistych pokryć w tonacji czerwieni, brązu, szarości lub grafitu,
 - b) ustalenie, o którym mowa w lit. a nie dotyczy dachów z nawierzchnią ziemną urządzoną w sposób zapewniający naturalną wegetację,
 - c) kolorystykę elewacji zewnętrznych o niskim nasyceniu barw albo naturalną kolorystykę wynikającą ze stosowania na elewacji materiałów takich jak: drewno, cegła, kamień, szkło, blacha.

§ 7. Zasady ochrony środowiska, przyrody i krajobrazu:

- 1) obszar objęty planem znajduje się w granicach strefy „ochrony urbanistycznej” Warszawskiego Obszaru Chronionego Krajobrazu;

- 2) w granicach obszaru, o którym mowa w pkt 1 obowiązują nakazy, zakazy i dopuszczenia określone w przepisach odrębnych dotyczących Warszawskiego Obszaru Chronionego Krajobrazu;
- 3) uciążliwość prowadzonej działalności, rozumiana jako emisja substancji lub energii o wartościach przekraczających wartości dopuszczalne określone w przepisach odrębnych z zakresu ochrony środowiska, musi zamykać się w granicach działki budowlanej;
- 4) zakazuje się lokalizacji zakładów o zwiększonym lub dużym ryzyku wystąpienia poważnej awarii przemysłowej;
- 5) ustala się klasyfikację terenu usług edukacji lub usług sportu i rekreacji lub kultury i rozrywki, oznaczonego na rysunku planu 1UE-US-UK, pod względem dopuszczalnego poziomu hałasu w środowisku jako terenów zabudowy związanej ze stałym lub czasowym pobytem dzieci i młodzieży.

§ 8. Wymagania wynikające z potrzeb kształtowania przestrzeni publicznych:

- 1) ustala się, że obszarem przestrzeni publicznej jest teren usług edukacji lub usług sportu i rekreacji lub kultury i rozrywki, oznaczony na rysunku planu symbolem 1UE-US-UK;
- 2) na obszarze przestrzeni publicznej, wymienionym w pkt 1 obowiązuje:
 - a) stosowanie rozwiązań projektowych zgodnych z zasadami projektowania uniwersalnego oraz przepisami odrębnymi w tym zakresie, w szczególności normami,
 - b) nakaz dostosowania urządzeń przeznaczonych dla ruchu pieszego, w szczególności: chodników, pochylni i schodów do potrzeb osób o ograniczonej mobilności.

§ 9. Szczegółowe zasady i warunki scalania i podziału nieruchomości objętych planem miejscowym:

- 1) nie wskazuje się granic obszarów wymagających przeprowadzenia scaleń i podziału nieruchomości;
- 2) w zakresie parametrów działek uzyskanych w wyniku scalenia i podziału nieruchomości zgodnie z przepisami odrębnymi z zakresu gospodarki nieruchomościami ustala się:
 - a) minimalną powierzchnię działki nie mniejszą niż 3 000 m²,
 - b) szerokość frontu nie mniejszą niż 15 m,
 - c) kąt położenia granic działki w stosunku do pasa drogowego 70⁰-110⁰;
- 3) dopuszcza się uzyskiwanie, w wyniku scalania i podziału nieruchomości działek o parametrach mniejszych niż ustalone w pkt 2 wyłącznie pod obiekty lub urządzenia infrastruktury technicznej oraz drogi.

§ 10. Zasady modernizacji, rozbudowy i budowy systemów komunikacji:

- 1) zewnętrzne powiązania komunikacyjne oraz obsługę w zakresie komunikacji obszaru objętego ustaleniami planu zapewniają drogi dojazdowe, położone poza granicą obszaru objętego planem, oznaczone na rysunku planu symbolem informacyjnym [KDD];
- 2) dopuszcza się realizację w granicach obszaru objętego planem dróg wewnętrznych, nie wyznaczonych na rysunku planu, zapewniających uzupełniającą obsługę w zakresie komunikacji dla nowo wydzielonych działek budowlanych o szerokości nie mniejszej niż 8 m;
- 3) na skrzyżowaniach dróg wewnętrznych, o których mowa w pkt 2, z drogami wewnętrznymi lub drogami publicznymi ustala się realizację narożnych ścież o wymiarach nie mniejszych niż 5 m x 5 m;
- 4) w przypadku wydzielenia nieprzelotowej drogi wewnętrznej, o której mowa w pkt 2, o długości większej niż 60 m na końcu drogi należy wydzielić plac do zawracania samochodów o wymiarach nie mniejszych niż 12,5 m x 12,5 m;
- 5) stanowiska postojowe należy realizować na terenie działki budowlanej, na której realizowana jest inwestycja, w liczbie wynikającej z następujących wskaźników:
 - a) dla usług edukacji nie mniej niż 5 miejsc postojowych na 10 zatrudnionych,
 - b) dla usług sportu i rekreacji nie mniej niż 2 miejsca postojowe na 10 osób mogących jednocześnie przebywać w budynku,

- c) dla usług kultury i rozrywki nie mniej niż 2 miejsca postojowe na 10 osób mogących jednocześnie przebywać w budynku,
 - d) dla usług zdrowia i opieki społecznej nie mniej niż 2 miejsce postojowe na 100 m² powierzchni użytkowej i nie mniej niż 2 miejsca postojowe na 1 gabinet lekarski;
- 6) nakazuje się uwzględnienie w zagospodarowaniu terenów stanowisk postojowych przeznaczonych na parkowanie pojazdów zaopatrzonych w kartę parkingową w ilości zgodnej z obowiązującymi w tym zakresie przepisami odrębnymi z zakresu dróg publicznych.

§ 11. Zasady modernizacji, rozbudowy i budowy infrastruktury technicznej:

- 1) powiązanie sieci infrastruktury technicznej z układem zewnętrznym zapewniają istniejące sieci infrastruktury technicznej przebiegające poza granicami obszaru objętego planem miejscowym;
- 2) dopuszcza się budowę, modernizację, przebudowę oraz rozbudowę sieci, obiektów i urządzeń infrastruktury technicznej na całym obszarze objętym planem;
- 3) w zakresie **zaopatrzenia w wodę** ustala się:
 - a) zaopatrzenie w wodę z gminnej sieci wodociągowej,
 - b) przekrój przewodów sieci wodociągowej nie mniejszy niż \varnothing 32 mm,
 - c) zapewnienie zaopatrzenia w wodę na cele przeciwpożarowe zgodnie z przepisami odrębnymi;
- 4) w zakresie **odprowadzania ścieków komunalnych** ustala się:
 - a) docelowo odprowadzanie ścieków komunalnych do sieci kanalizacyjnej,
 - b) w razie braku możliwości przyłączenia do sieci kanalizacyjnej dopuszczenie tymczasowego gromadzenia ścieków w szczelnych zbiornikach bezodpływowych na terenie działki budowlanej lub budowę przydomowej oczyszczalni ścieków,
 - c) przekrój przewodów sieci kanalizacyjnej nie mniejszy niż \varnothing 32 mm,
 - d) zakaz odprowadzania nieoczyszczonych ścieków do gruntu oraz wód powierzchniowych i podziemnych;
- 5) w zakresie **gospodarowania wodami opadowymi i roztopowymi** ustala się:
 - a) obowiązek odprowadzania wód opadowych i roztopowych na własny teren nieutwardzony, do dołów chłonnych, zbiorników retencyjnych, istniejących rowów lub do systemu kanalizacji deszczowej,
 - b) przekrój przewodów sieci kanalizacji deszczowej nie mniejszy niż \varnothing 32 mm,
 - c) możliwość wykorzystania, gromadzonych w zbiornikach retencyjnych, wód opadowych lub roztopowych do celów gospodarczych i przeciwpożarowych;
- 6) w zakresie **zasilania w energię elektryczną** ustala się:
 - a) zasilanie z istniejącej i projektowanej sieci elektroenergetycznej średniego i niskiego napięcia,
 - b) dopuszczenie lokalizacji urządzeń kogeneracji i trigeneracji oraz wykorzystania odnawialnych źródeł energii na potrzeby wytwarzania energii elektrycznej,
 - c) zakaz lokalizacji elektrowni wiatrowych o mocy większej niż moc mikroinstalacji;
- 7) w zakresie **zaopatrzenia w gaz** ustala się:
 - a) zaopatrzenie z istniejącej sieci gazowej,
 - b) dopuszcza się wykorzystanie gazu w urządzeniach wytwarzających ciepło oraz urządzeniach kogeneracyjnych i trigeneracyjnych,
 - c) przekrój przewodów sieci gazowej nie mniejszy niż \varnothing 32 mm;
- 8) w zakresie **zaopatrzenia w ciepło** ustala się:
 - a) zaopatrzenie z indywidualnych lub lokalnych źródeł ciepła przy zastosowaniu paliw charakteryzujących się niskimi wskaźnikami emisyjnymi spalanych w urządzeniach spełniających odpowiednie środowiskowe normy jakościowe emisji oraz energii elektrycznej lub projektowanej sieci ciepłowniczej,

- b) przekrój przewodów sieci ciepłowniczej nie mniejszy niż \varnothing 32 mm,
 - c) dopuszczenie korzystania ze wspólnego źródła ciepła dla grupy obiektów,
 - d) dopuszczenie lokalizacji urządzeń kogeneracji i trigeneracji oraz wykorzystanie odnawialnych źródeł energii na potrzeby wytwarzania energii cieplnej;
- 9) w zakresie **łączności publicznej** ustala się możliwość realizacji sieci, obiektów i urządzeń łączności publicznej na całym obszarze objętym planem, z uwzględnieniem przepisów odrębnych dotyczących w szczególności ochrony środowiska;
- 10) w zakresie **gospodarki odpadami** ustala się gromadzenie i selekcję odpadów na nieruchomości w urządzeniach przystosowanych do ich gromadzenia, zgodnie z przepisami odrębnymi.

§ 12. Sposób i termin tymczasowego zagospodarowania, urządzania i użytkowania terenów – ustala się możliwość użytkowania terenu w sposób dotychczasowy do czasu jego zagospodarowania zgodnie z ustaleniami planu.

§ 13. Granice terenów rozmieszczenia inwestycji celu publicznego o znaczeniu lokalnym – plan wyznacza teren usług edukacji lub usług sportu i rekreacji lub kultury i rozrywki, oznaczony na rysunku planu symbolem 1UE-US-UK jako teren rozmieszczenia inwestycji celu publicznego o znaczeniu lokalnym.

§ 14. Ustalenia dotyczące wysokości stawki procentowej, służącej naliczaniu jednorazowej opłaty od wzrostu wartości nieruchomości związanego z uchwaleniem planu – ustala się stawkę w wysokości 1%.

Rozdział 3.

Ustalenia szczegółowe dla terenu

§ 15. Dla **terenu usług edukacji lub usług sportu i rekreacji lub kultury i rozrywki** oznaczonego na rysunku planu symbolem 1UE-US-UK ustala się:

- 1) przeznaczenie terenu – teren usług edukacji lub usług sportu i rekreacji lub kultury i rozrywki;
- 2) przeznaczenie uzupełniające – usługi zdrowia i pomocy społecznej;
- 3) szczególne warunki zagospodarowania terenu oraz ograniczenia w jego użytkowaniu:
 - a) dopuszczalna lokalizacja inwestycji infrastrukturalnych służących wykonywaniu zadań własnych samorządu terytorialnego o znaczeniu lokalnym oraz parkingów i dróg wewnętrznych,
 - b) dopuszczalna lokalizacja garaży, budynków gospodarczych i wiat,
 - c) położenie w granicach strefy „ochrony urbanistycznej” Warszawskiego Obszaru Chronionego Krajobrazu, dla której obowiązują ustalenia zawarte w par. 7 pkt 1 i 2,
 - d) obowiązują ustalenia zawarte w par. 8 dotyczące wymagań wynikających z potrzeb kształtowania przestrzeni publicznych;
- 4) zasady kształtowania zabudowy i wskaźniki zagospodarowania terenu:
 - a) linie zabudowy zgodnie z rysunkiem planu i ustaleniami zawartymi w par. 6 pkt 1,
 - b) maksymalna wysokość zabudowy nie większa niż 15 m,
 - c) minimalny udział powierzchni biologicznie czynnej w odniesieniu do powierzchni działki budowlanej 25%,
 - d) maksymalna wielkość powierzchni zabudowy w odniesieniu do powierzchni działki budowlanej 70%,
 - e) minimalna intensywność zabudowy w odniesieniu do powierzchni działki budowlanej 0,01,
 - f) maksymalna intensywność zabudowy w odniesieniu do powierzchni działki budowlanej 3,0,
 - g) dachy o kącie nachylenia połaci dachowych do 45°;
- 5) powierzchnię nowo wydzielonych działek budowlanych nie mniejszą niż 3 000 m².

Rozdział 4.
Przepisy końcowe

§ 16. Na obszarze objętym planem tracą moc ustalenia miejscowego planu zagospodarowania przestrzennego dla północnej części wsi Strzeniówka w gminie Nadarzyn – obszar I przyjętego Uchwałą Nr X.103.2015 Rady Gminy Nadarzyn z dnia 26 sierpnia 2015 r.

§ 17. Wykonanie uchwały powierza się Wójtowi Gminy Nadarzyn.

§ 18. Uchwała podlega ogłoszeniu w Dzienniku Urzędowym Województwa Mazowieckiego.

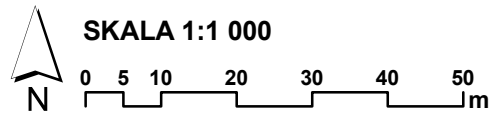
§ 19. Uchwała wchodzi w życie po upływie 14 dni od dnia jej ogłoszenia w Dzienniku Urzędowym Województwa Mazowieckiego.

Przewodnicząca Rady Gminy Nadarzyn

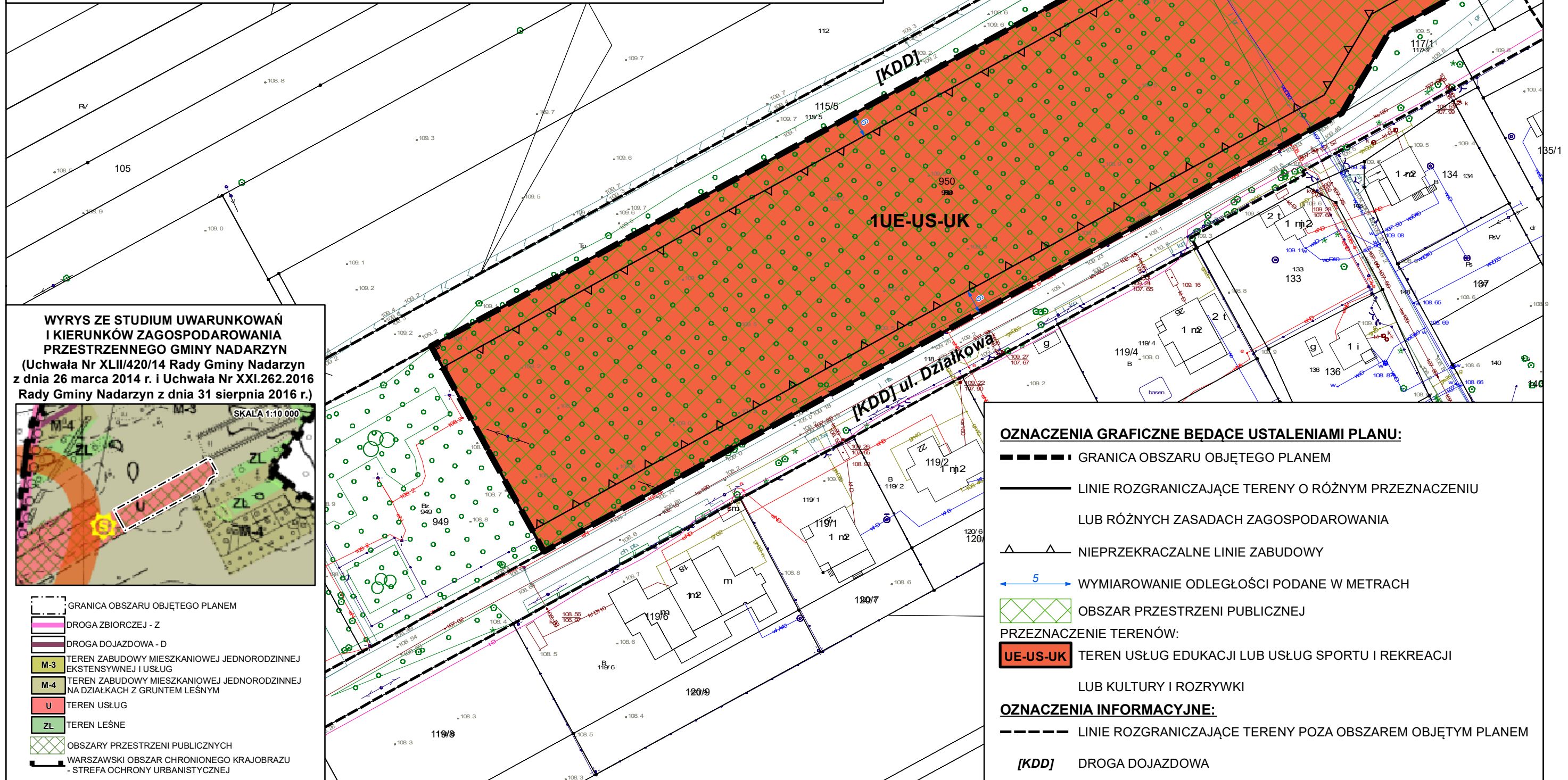
Danuta Waclawiak

MIEJSCOWY PLAN ZAGOSPODAROWANIA PRZESTRZENNEGO DLA OBSZARU NR II WE WSI STRZENIÓWKA W GMINIE NADARZYN

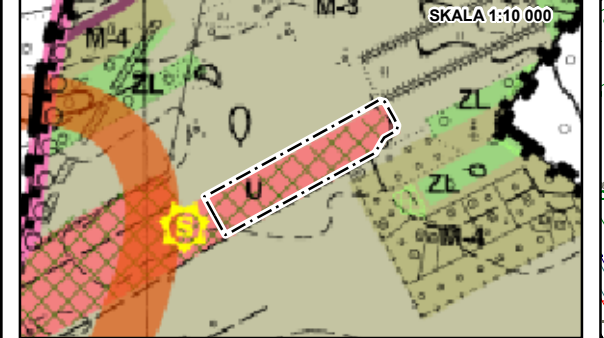
**ZAŁĄCZNIK NR 1
DO UCHWAŁY NR LXXV.996.2023
RADY GMINY NADARZYN
z dnia 25 października 2023 r.**



Rysunek planu został sporządzony na urzędowej kopii mapy zasadniczej w postaci elektronicznej, w układzie współrzędnych PL-2000, potwierdzonej za zgodność z oryginałem przechowywanej w Państwowym Ośrodku Dokumentacji Geodezyjnej i Kartograficznej. Mapa została udostępniona przez Starostę Pruszkowskiego dnia 30.12.2022 r. - licencja nr WGN.6642.5212.2022_1421_P.



**WYRYS ZE STUDIUM UWARUNKOWAŃ
I KIERUNKÓW ZAGOSPODAROWANIA
PRZESTRZENNEGO GMINY NADARZYN**
(Uchwała Nr XLII/420/14 Rady Gminy Nadarzyn z dnia 26 marca 2014 r. i Uchwała Nr XXI.262.2016 Rady Gminy Nadarzyn z dnia 31 sierpnia 2016 r.)



- GRANICA OBSZARU OBJĘTEGO PLANEM
- DROGA ZBIORCZEJ - Z
- DROGA DOJAZDOWA - D
- M-3 TEREN ZABUDOWY MIESZKANIOWEJ JEDNORODZINNEJ EKSTENSYWNEJ I USŁUG
- M-4 TEREN ZABUDOWY MIESZKANIOWEJ JEDNORODZINNEJ NA DZIAŁKACH Z GRUNTEM LEŚNYM
- U TEREN USŁUG
- ZL TEREN LEŚNE
- OBSZARY PRZESTRZENI PUBLICZNYCH
- WARSZAWSKI OBSZAR CHRONIONEGO KRAJOBRAZU - STREFA OCHRONY URBANISTYCZNEJ

OZNACZENIA GRAFICZNE BĘDĄCE USTALENIAMI PLANU:

- GRANICA OBSZARU OBJĘTEGO PLANEM
- LINIE ROZGRANICZAJĄCE TERENY O RÓŻNYM PRZEZNACZENIU LUB RÓŻNYCH ZASADACH ZAGOSPODAROWANIA
- NIEPRZEKACZALNE LINIE ZABUDOWY
- WYMIAROWANIE ODLEGŁOŚCI PODANE W METRACH
- OBSZAR PRZESTRZENI PUBLICZNEJ

PRZEZNACZENIE TERENÓW:

- UE-US-UK** TEREN USŁUG EDUKACJI LUB USŁUG SPORTU I REKREACJI LUB KULTURY I ROZRYWKI

OZNACZENIA INFORMACYJNE:

- LINIE ROZGRANICZAJĄCE TERENY POZA OBSZAREM OBJĘTYM PLANEM
- [KDD]** DROGA DOJAZDOWA

Załącznik nr 2 do uchwały
Nr LXXV.996.2023
Rady Gminy Nadarzyn
z dnia 25 października 2023 r.

Rozstrzygnięcie o sposobie realizacji zapisanych w planie inwestycji z zakresu infrastruktury technicznej należących do zadań własnych gminy

Na podstawie art. 20 ust. 1 ustawy z dnia 27 marca 2003 r. o planowaniu i zagospodarowaniu przestrzennym (t.j. Dz. U. z 2023 r. poz. 977, 1506, 1597 i 1688) Rada Gminy Nadarzyn rozstrzyga co następuje:

§ 1. Inwestycje z zakresu infrastruktury technicznej określone w planie obejmują w szczególności sprawy: wodociągów i zaopatrzenia w wodę, kanalizacji, utrzymania czystości i porządku, zaopatrzenia w energię elektryczną i ciepłą oraz gaz.

§ 2. Określa się sposób realizacji inwestycji wskazanych w par. 1:

- 1) realizacja inwestycji przebiegać będzie zgodnie z przepisami odrębnymi, w szczególności z ustawą prawo budowlane, ustawą o zamówieniach publicznych, samorządzie gminnym, gospodarce komunalnej i ochronie środowiska, finansach publicznych;
- 2) sposób realizacji inwestycji określonych w par. 1 może ulegać modyfikacji wraz z dokonującym się postępowaniem techniczno-technologicznym, zgodnie z zasadą stosowania najlepszej dostępnej techniki określonej w przepisach odrębnych z zakresu prawa ochrony środowiska, o ile nie stanowi to naruszenia ustaleń planu;
- 3) inwestycje z zakresu przesyłania i dystrybucji paliw gazowych, energii elektrycznej lub ciepła określone w par. 1 realizowane będą w sposób określony w przepisach odrębnych z zakresu prawa energetycznego.

§ 3. Finansowanie inwestycji z zakresu infrastruktury technicznej, które należą do zadań własnych gminy, ujętych w planie podlega przepisom odrębnym z zakresu finansów publicznych.

§ 4.1. Zadania z zakresu budowy sieci wodociągowej i kanalizacji finansowane będą na podstawie przepisów z zakresu zbiorowego zaopatrzenia w wodę i zbiorowego odprowadzania ścieków, ze środków własnych przedsiębiorstwa wodociągowo-kanalizacyjnego, w oparciu o uchwalone przez Radę Gminy wieloletnie plany rozwoju i modernizacji urządzeń sieci wodociągowo-kanalizacyjnej lub w oparciu o budżet gminy.

2. Zadania z zakresu budowy sieci energetycznych i gazowych finansowane będą na podstawie przepisów z zakresu Prawa energetycznego.

Załącznik nr 3 do uchwały
Nr LXXV.996.2023
Rady Gminy Nadarzyn
z dnia 25 października 2023 r.

Rozstrzygnięcie o sposobie rozpatrzenia uwag wniesionych do projektu planu

Na podstawie art. 20 ust. 1 ustawy z dnia 27 marca 2003 r. o planowaniu i zagospodarowaniu przestrzennym (t.j. Dz. U. z 2023 r. poz. 977, 1506, 1597 i 1688) Rada Gminy Nadarzyn rozstrzyga co następuje:

§ 1. W wyznaczonym terminie składania uwag tj. do dnia 11 września 2023 r. podczas wyłożenia do publicznego wglądu projektu planu wraz z prognozą oddziaływania na środowisko w dniach od 3 sierpnia 2023 r. do 25 sierpnia 2023 r. nie wpłynęły żadne uwagi.

§ 2. W związku z brakiem uwag nie zaszła konieczność ich rozpatrzenia przez Radę Gminy Nadarzyn.

Załącznik Nr 4 do uchwały Nr LXXV.996.2023

Rady Gminy Nadarzyn

z dnia 25 października 2023 r.

Zalacznik4.gml

Dane przestrzenne, o których mowa w art. 67a ust. 3 i 5 ustawy z dnia 27 marca 2003 r. o planowaniu i zagospodarowaniu przestrzennym (j.t. Dz.U. z 2020 r. poz. 293 z późn. zm.) ujawnione zostaną po kliknięciu w ikonę