



DZIENNIK URZĘDOWY

WOJEWÓDZTWA MAZOWIECKIEGO

Warszawa, dnia 7 września 2023 r.

Poz. 9957

UCHWAŁA NR LXX-125/2023 RADY MIEJSKIEJ W WOŁOMINIE

z dnia 29 sierpnia 2023 r.

w sprawie ustanowienia pomników przyrody na terenie Gminy Wołomin

Na podstawie art. 7 ust. 1 pkt 1, art. 18 ust. 2 pkt 15, art. 40 ust. 1 oraz art. 41 ust. 1 ustawy z dnia 8 marca 1990 r. o samorządzie gminnym (t.j. Dz. U. z 2023 r. poz. 40 z późn. zm.), art. 40 ust. 1, 44 ust. 1 i 2 oraz art. 45 ust. 1 i ust. 2 ustawy z dnia 16 kwietnia 2004 r. o ochronie przyrody (t.j. Dz. U. z 2022 r. poz. 916 z późn. zm.), po uzgodnieniu z Regionalnym Dyrektorem Ochrony Środowiska w Warszawie, Rada Miejska w Wołominie uchwała, co następuje:

§ 1. 1. Pomnikami przyrody na terenie gminy Wołomin są drzewa określone w załączniku nr 1 do uchwały.

2. Wymiary i położenie każdego z pomników przyrody, o których mowa w § 1 ust. 1, określa załącznik numer 1 do uchwały. Mapy przedstawiające lokalizację pomników przyrody określają załączniki nr 2A, 2B, 2C, 2D, 2E, 2F do uchwały.

§ 2. Szczególnym celem ochrony drzew, o których mowa w § 1 ust. 1, jest zachowanie wartości przyrodniczych, krajobrazowych, naukowych i kulturowych.

§ 3. W stosunku do pomników, o których mowa w § 1 ust. 1 wprowadza się następujące zakazy:

- 1) niszczenia, uszkodzenia lub przekształcania obiektu;
- 2) wykonywania prac ziemnych trwale zniekształcających rzeźbę terenu, z wyjątkiem prac związanych z zabezpieczeniem przeciwpowodziowym albo budową, odbudową, utrzymywaniem, remontem lub naprawą urządzeń wodnych;
- 3) uszkodzenia i zanieczyszczenia gleby;
- 4) umieszczania tablic reklamowych.

§ 4. Zakazy, o których mowa w § 3, nie dotyczą wyjątków ujętych w art. 45 ust. 2 ustawy z dnia 16 kwietnia 2004 r. o ochronie przyrody.

§ 5. 1. W stosunku do pomników przyrody, o których mowa w § 1 ust. 1, w ramach czynnej ochrony, ustala się:

- 1) możliwość dokonywania zabiegów pielęgnacyjnych z uwzględnieniem zasad dobrych praktyk ogrodniczych przeprowadzonych przez wyspecjalizowaną firmę;
- 2) obowiązek monitorowania oznakowania pomnika przyrody i uzupełniania jego braku;
- 3) obowiązek monitorowania stanu zdrowotnego pomników przyrody oraz możliwość wykonywania zabiegów zabezpieczających na potrzeby ochrony przyrody z uwzględnieniem zasad dobrych praktyk ogrodniczych przeprowadzonych przez wyspecjalizowaną firmę oraz w sytuacjach zagrożenia bezpieczeństwa użytkowników nieruchomości, na których rośnie bądź nieruchomości sąsiednich;

- 4) wykonywanie działań w celu utrzymania właściwego stanu pomnika przyrody i realizacji celów ochrony.
2. Zadania, o których mowa w ust. 1 należą do obowiązków sprawującego nadzór nad pomnikami przyrody.
- § 6. Nadzór nad pomnikami sprawuje Burmistrz Wołomina.
- § 7. Wykonanie uchwały powierza się Burmistrzowi Wołomina.
- § 8. Uchwała wchodzi w życie po upływie 14 dni od ogłoszenia w Dzienniku Urzędowym Województwa Mazowieckiego.

Przewodniczący Rady Miejskiej w Wołominie

Marek Górski

Załącznik Nr 1 do uchwały Nr LXX-125/2023
Rady Miejskiej w Wołominie
z dnia 29 sierpnia 2023 r.

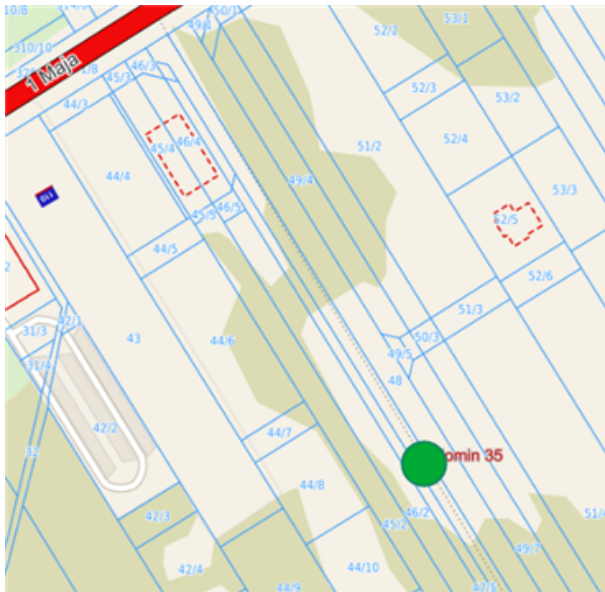
Wymiary i położenie nowo powołanych pomników przyrody na terenie gminy Wołomin

Nr	Nazwa gatunkowa/rodzaj	Nazwa	Obwód pnia w cm	Lokalizacja pomnika przyrody	Współrzędne geograficzne
1	Dąb szypułkowy grupa drzew	Prot	396	Wołomin, dz. nr ew. 47/8 obr. 35 Wołomin (w pobliżu ul. 1 Maja, Wołomin)	N 52.3411112 E 21.2617069
		Józefa	276		N 52.3412122 E 21.2616461
2	Dąb szypułkowy pojedyncze drzewo	Stefan	480	Wołomin, dz. nr ew. 18/11 obr. 08 Wołomin (ul. Nowa Wieś 12A, Wołomin)	N 52.35706637 E 21.23409459
3	Dąb szypułkowy pojedyncze drzewo	Jan	300	Wołomin, dz. nr ew. 169/5 obr. 28 Wołomin (ul. Prądyńskiego 3A w Wołominie, teren Sądu Rejonowego w Wołominie)	N 52.34354818 E 21.23868508
4	Dąb szypułkowy pojedyncze drzewo	Jerzy	305	Wołomin, dz. nr ew. 185/2 obr. 28 Wołomin (ul. Prądyńskiego 3A w Wołominie, teren Sądu Rejonowego w Wołominie)	N 52.34365973 E 21.23986229
5	Dąb szypułkowy pojedyncze drzewo	Henryk	338	Wołomin, dz. nr ew. 251/1 obr. 37 Wołomin (ul. Kazimierzowska 21, Wołomin)	N 52.32898084 E 21.2478686
6	Wiąz szypułkowy pojedyncze drzew	Bartek	287	Wołomin dz. nr ew. 168/6 i 208 obr. 28 Wołomin (ul. Ogrodowa 4 Wołomin)	N 52.34442583 E 21.24004381

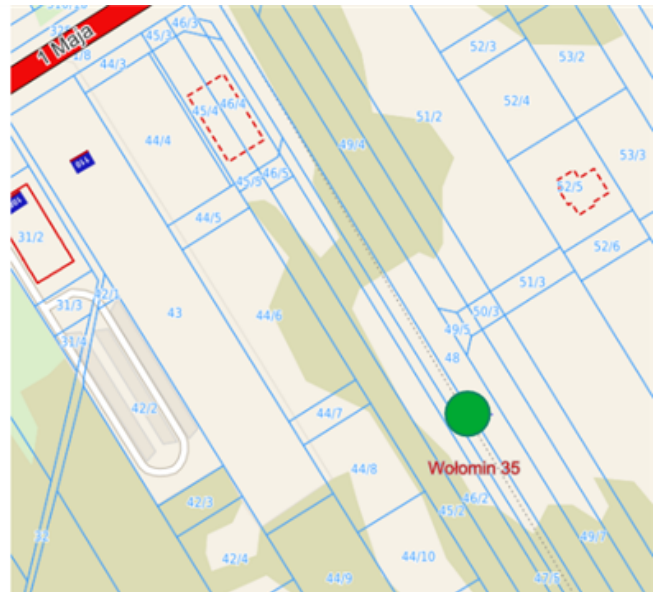
Załącznik Nr 2 do uchwały Nr LXX-125/2023
Rady Miejskiej w Wołominie
z dnia 29 sierpnia 2023 r.

**Grupa dwóch drzew gatunku Dąb szypułkowy – w okolicy ul. 1 Maja, rosnących na dz. nr ew. 47/8 obr.
35 Wołomin**

Prot: N 52.3411112, E 21.2617069



Józefa: N 52.3412122, E 21.2616461



Załącznik Nr 3 do uchwały Nr LXX-125/2023
Rady Miejskiej w Wołominie
z dnia 29 sierpnia 2023 r.

**Pojedyncze drzewo gatunku Dąb szypułkowy - przy ul. Nowa Wieś 12A, rosnący na dz. nr ew. 18/11 obr.
08 Wołomin
Stefan: N 52.35706637, E 21.23409459**



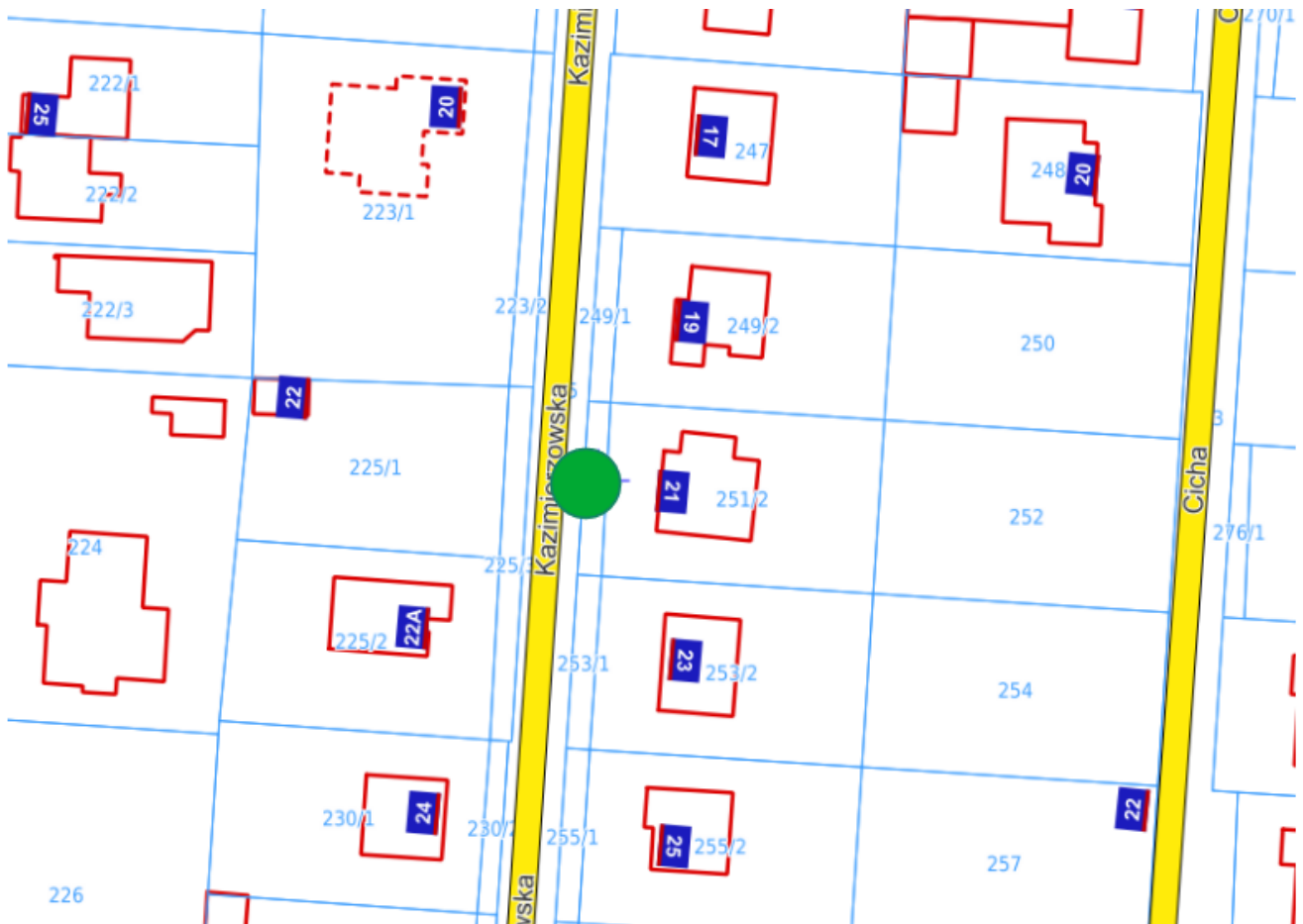
Załącznik Nr 5 do uchwały Nr LXX-125/2023
Rady Miejskiej w Wołominie
z dnia 29 sierpnia 2023 r.

**Pojedyncze drzewo gatunku Dąb szypułkowy – przy ul. Prądzyńskiego 3A, rosnący na dz. nr ew. 185/2
obr. 28 Wołomin
Jerzy: N 52.34365973, E 21.23986229**



Załącznik Nr 6 do uchwały Nr LXX-125/2023
Rady Miejskiej w Wołominie
z dnia 29 sierpnia 2023 r.

**Pojedyncze drzewo gatunku Dąb szypułkowy – przy ul. Kazimierzowskiej 21 w Wołominie, rosnący na
dz. nr ew. 251/1 obr. 37 Wołomin
Henryk: N 52.32898084, E 21.2478686**



Załącznik Nr 7 do uchwały Nr LXX-125/2023

Rady Miejskiej w Wołominie

z dnia 29 sierpnia 2023 r.

**Pojedyncze drzewo gatunku Wiąz szypułkowy – przy ul. Ogrodowej 4 w Wołominie, rosnący na granicy dz. nr ew. 168/6 i 208 obr. 28 Wołomin
Bartek: N 52.34442583, E 21.24004381**

