



DZIENNIK URZĘDOWY

WOJEWÓDZTWA MAZOWIECKIEGO

Warszawa, dnia 1 września 2023 r.

Poz. 9743

UCHWAŁA NR 397/LXV/2023 RADY MIASTA I GMINY GĄBIN

z dnia 28 sierpnia 2023 r.

w sprawie wyznaczenia obszaru zdegradowanego i obszaru rewitalizacji dla Miasta i Gminy Gąbin

Na podstawie art. 18 ust. 2 pkt 15 ustawy z dnia 8 marca 1990 r. o samorządzie gminnym (Dz.U. 2023 poz. 40 ze zm.) w związku z art. 8 ust. 1, art. 11 ust. 4 i art. 13 ustawy z dnia 9 października 2015 r. o rewitalizacji (Dz.U. 2021 poz. 485), Rada Miasta i Gminy Gąbin uchwala, co następuje:

§ 1. 1. Na obszarze Miasta i Gminy Gąbin wyznacza się obszar zdegradowany i obszar rewitalizacji.

2. Granice obszaru zdegradowanego i obszaru rewitalizacji na terenie Miasta i Gminy Gąbin przedstawiono na czterech mapach stanowiących załączniki do niniejszej uchwały:

- a) Załącznik nr 1 – mapa Arkusz A – obszar Nowej Korzeniówki oraz Starej Korzeniówki;
- b) Załącznik nr 2 – mapa Arkusz B – obszar północno-zachodniej części miasta Gąbina;
- c) Załącznik nr 3 – mapa Arkusz C – obszar północno-wschodniej części miasta Gąbina;
- d) Załącznik nr 4 – mapa Arkusz D – obszar południowej i południowo-wschodniej części miasta Gąbina;

§ 2. Wykonanie uchwały powierza się Burmistrzowi Miasta i Gminy Gąbin.

§ 3. Uchwała wchodzi w życie po upływie 14 dni od dnia ogłoszenia w Dzienniku Urzędowym Województwa Mazowieckiego.

Przewodniczący Rady Miasta i Gminy Gąbin

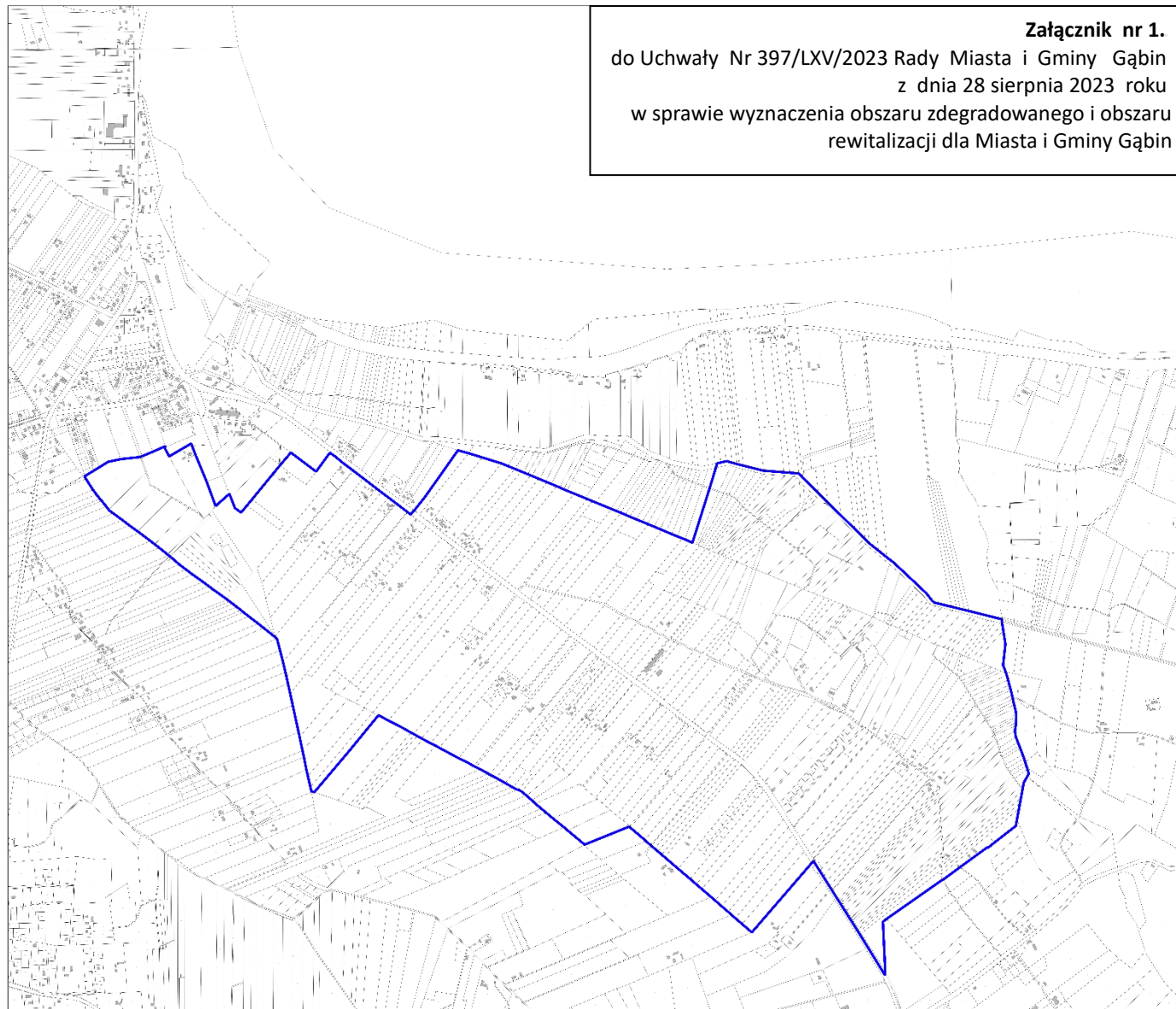
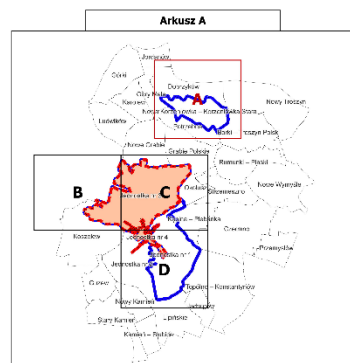
Edward Wilgocki

Mapa obszaru zdegradowanego i obszaru rewitalizacji na tle miasta i gminy Gąbin



Legenda

- Działki ewidencyjne
- Budynki
- Granica obszaru zdegradowanego
- Granica obszaru rewitalizacji







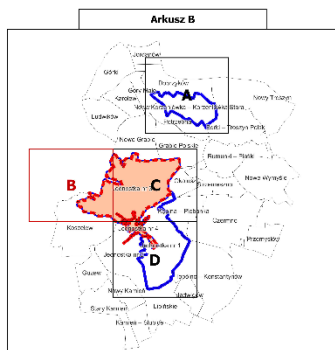
Załącznik nr 1.
do Uchwały Nr 397/LXV/2023 Rady Miasta i Gminy Gąbin
z dnia 28 sierpnia 2023 roku
w sprawie wyznaczenia obszaru zdegradowanego i obszaru
rewitalizacji dla Miasta i Gminy Gąbin

Mapa obszaru zdegradowanego i obszaru rewitalizacji na tle miasta i gminy Gąbin



Legenda

-  Działki ewidencyjne
-  Budynki
-  Granica obszaru zdegradowanego
-  Granica obszaru rewitalizacji



Załącznik nr 2.
do Uchwały Nr 397/LXV/2023 Rady Miasta i Gminy Gąbin
z dnia 28 sierpnia 2023 roku
w sprawie wyznaczenia obszaru zdegradowanego i obszaru
rewitalizacji dla Miasta i Gminy Gąbin

