



DZIENNIK URZĘDOWY

WOJEWÓDZTWA MAZOWIECKIEGO

Warszawa, dnia 26 czerwca 2023 r.

Poz. 7546

UCHWAŁA NR LIII/352/2023 RADY GMINY LELIS

z dnia 30 maja 2023 r.

w sprawie miejscowego planu zagospodarowania przestrzennego dla działek o numerach ewidencyjnych 240/1 i 240/2 położonych w miejscowości Szwendrowy Most, gm. Lelis

Na podstawie art. 18 ust. 2 pkt 5 ustawy z dnia 8 marca 1990 r. o samorządzie gminnym (Dz. U. z 2023 r. poz. 40 z późn. zm.) i art. 20 ust. 1 ustawy z dnia 27 marca 2003 r. o planowaniu i zagospodarowaniu przestrzennym (Dz. U. z 2023 r. poz. 977) w związku z Uchwałą Nr XLI/284/2022 Rady Gminy Lelis z dnia 27 czerwca 2022 r. w sprawie przystąpienia do sporządzenia miejscowego planu zagospodarowania przestrzennego dla działek o numerach ewidencyjnych 240/1 i 240/2 położonych w miejscowości Szwendrowy Most, gm. Lelis oraz po stwierdzeniu, że plan nie narusza ustaleń studium uwarunkowań i kierunków zagospodarowania przestrzennego gminy Lelis przyjętego Uchwałą Rady Gminy Lelis Nr XVII/105/2000 z dnia 29 grudnia 2000 r., uchwała się co następuje:

Rozdział 1. Przepisy ogólne

§ 1. Uchwała się miejscowy plan zagospodarowania przestrzennego dla działek o numerach ewidencyjnych 240/1 i 240/2 położonych w miejscowości Szwendrowy Most, gm. Lelis zwany dalej planem.

§ 2. 1. Granice planu określa Uchwała nr XLI/284/2022 Rady Gminy Lelis z dnia 27 czerwca 2022 r. w sprawie przystąpienia do sporządzenia miejscowego planu zagospodarowania przestrzennego dla działek o numerach ewidencyjnych 240/1 i 240/2 położonych w miejscowości Szwendrowy Most, gm. Lelis.

2. Rysunek planu sporządzony na mapie zasadniczej w skali 1:1000 stanowi załącznik Nr 1 do uchwały.

3. Rozstrzygnięcia o sposobie rozpatrzenia uwag do projektu planu zawiera załącznik Nr 2.

4. Rozstrzygnięcie o sposobie realizacji zapisanych w planie inwestycji z zakresu infrastruktury technicznej, które należą do zadań własnych gminy oraz zasad ich finansowania zawiera załącznik Nr 3.

5. Zbiór danych przestrzennych utworzony na podstawie art. 67a ustawy o planowaniu i zagospodarowaniu przestrzennym zawiera załącznik Nr 4 do Uchwały.

6. Załącznik Nr 1 obowiązuje w następującym zakresie ustaleń planu:

- 1) granicy planu;
- 2) linii rozgraniczających tereny o różnym przeznaczeniu lub różnych zasadach zagospodarowania;
- 3) nieprzekraczalnych linii zabudowy;
- 4) wymiarowania wyrażonego w metrach;
- 5) oznaczeń przeznaczenia terenu.

7. Oznaczenia i informacje wynikające z przepisów odrębnych:

1) położenie obszaru planu w granicach Głównego Zbiornika Wód Podziemnych nr 215 „Subniecka Warszawska”.

8. Pozostałe oznaczenia graficzne na rysunkach planu, niewymienione w: ust. 6 i 7 mają charakter informacyjny.

§ 3. 1. W planie określa się:

- 1) przeznaczenie terenów oraz linie rozgraniczające tereny o różnym przeznaczeniu lub różnych zasadach zagospodarowania;
- 2) zasady ochrony i kształtowania ładu przestrzennego;
- 3) zasady ochrony środowiska, przyrody i krajobrazu;
- 4) zasady kształtowania krajobrazu;
- 5) zasady kształtowania zabudowy oraz wskaźniki zagospodarowania terenu, maksymalną i minimalną intensywność zabudowy jako wskaźnik powierzchni całkowitej zabudowy w odniesieniu do powierzchni działki budowlanej, minimalny udział procentowy powierzchni biologicznie czynnej w odniesieniu do powierzchni działki budowlanej, maksymalną wysokość zabudowy, minimalną liczbę miejsc do parkowania w tym miejsca przeznaczone na parkowanie pojazdów zaopatrzonych w kartę parkingową i sposób ich realizacji oraz linie zabudowy i gabaryty obiektów;
- 6) granice i sposoby zagospodarowania terenów lub obiektów podlegających ochronie na podstawie odrębnych przepisów, terenów górniczych, obszarów szczególnego zagrożenia powodzią, obszarów osuwania się mas ziemnych, krajobrazów priorytetowych określonych w audycie krajobrazowym oraz w planach zagospodarowania przestrzennego województwa;
- 7) szczegółowe zasady i warunki scalania i podziału nieruchomości objętych planem miejscowym;
- 8) szczególne warunki zagospodarowania terenów oraz ograniczenia w ich użytkowaniu, w tym zakaz zabudowy;
- 9) zasady modernizacji, rozbudowy i budowy systemów komunikacji i infrastruktury technicznej;
- 10) stawki procentowe, na podstawie których ustala się opłatę z tytułu wzrostu wartości nieruchomości związanego z uchwaleniem planu.

2. Plan nie zawiera, ze względu na brak występowania:

- 1) zasad ochrony dziedzictwa kulturowego i zabytków, w tym krajobrazów kulturowych, oraz dóbr kultury współczesnej;
- 2) wymagań wynikających z potrzeb kształtowania przestrzeni publicznych;
- 3) sposobu i terminu tymczasowego zagospodarowania, urządzania i użytkowania terenów.

§ 4. Ilekroć w uchwale jest mowa o:

- 1) terenie – należy przez to rozumieć fragment obszaru planu o określonym przeznaczeniu i zasadach zagospodarowania, wydzielony na rysunku planu liniami rozgraniczającymi;
- 2) nieprzekraczalnej linii zabudowy – należy przez to rozumieć, najmniejszą dopuszczalną odległość sytuowania ściany budynku od linii rozgraniczającej terenów komunikacji lub innych terenów, obiektów i urządzeń;
- 3) powierzchni biologicznie czynnej – należy przez to rozumieć powierzchnię terenu biologicznie czynnego w rozumieniu przepisów odrębnych z zakresu budownictwa;
- 4) powierzchni użytkowej usług - należy przez to rozumieć sumę powierzchni wszystkich pomieszczeń budynku usługowego, mierzoną po wewnętrznej długości ścian pomieszczeń, z wyłączeniem pomieszczeń technicznych, gospodarczych, magazynowych, toalet, wewnętrznych stanowisk postojowych oraz powierzchni ogólnokomunikacyjnych;
- 5) wysokości zabudowy – w odniesieniu do budynków należy przez to rozumieć wysokość budynku zgodnie z przepisami odrębnymi, a w odniesieniu do innych niż budynki obiektów budowlanych zewnętrzny,

pionowy gabaryt, mierzony od poziomu gruntu przy najniższej położonej części obiektu budowlanego, do jego najwyższego punktu;

- 6) dachu płaskim – należy przez to rozumieć dach będący równocześnie stropem nad ostatnią kondygnacją budynku, o nachyleniu połaci dachowej nie przekraczającym 12°.

Rozdział 2. Ustalenia ogólne

§ 5. Ustalenia dotyczące przeznaczenia terenów wydzielonych liniami rozgraniczającymi tereny o różnym przeznaczeniu lub różnych zasadach zagospodarowania.

1. Ustala się następujące przeznaczenie terenów elementarnych oznaczonych na rysunku planu symbolem:

- 1) U - IO – teren usług lub gospodarowania odpadami,
- 2) KDZ – teren drogi zbiorczej.

§ 6. Ustalenia dotyczące zasad ochrony i kształtowania ładu przestrzennego oraz zasady kształtowania krajobrazu:

1. W granicach planu zasady ochrony i kształtowania ładu przestrzennego określone są ustaleniami zasad kształtowania zabudowy, liniami zabudowy oraz wskaźnikami zagospodarowania terenu.

2. Ustala się lokalizację nowej zabudowy zgodnie z nieprzekraczalnymi liniami zabudowy oznaczonymi na rysunku planu.

3. W granicach planu dopuszcza się sytuowanie budynków zwróconych ścianą bez okien i drzwi w stronę granicy działki budowlanej w odległości 1,5m od tej granicy lub bezpośrednio przy tej granicy, na zasadach określonych w przepisach odrębnych.

§ 7. Ustalenia dotyczące zasad ochrony środowiska, przyrody i krajobrazu kulturowego.

1. W granicach planu zakazuje się lokalizacji przedsięwzięć mogących zawsze znacząco oddziaływać na środowisko w rozumieniu przepisów odrębnych z zakresu ochrony środowiska, z wyjątkiem inwestycji celu publicznego.

2. W granicach planu zakazuje się lokalizacji przedsięwzięć mogących potencjalnie znacząco oddziaływać na środowisko w rozumieniu przepisów odrębnych z zakresu ochrony środowiska, z wyjątkiem inwestycji celu publicznego oraz inwestycji, dla których przeprowadzona zgodnie z przepisami odrębnymi ocena oddziaływania na środowisko wykazała brak znacząco negatywnego wpływu na środowisko.

3. Zakazuje się lokalizowania elektrowni wiatrowych w rozumieniu przepisów odrębnych.

4. Zakazuje się lokalizacji zakładów o zwiększonym lub dużym ryzyku wystąpienia poważnych awarii.

5. Prowadzona działalność nie może powodować przekroczenia standardów jakości środowiska poza terenem, do którego inwestor posiada tytuł prawny.

6. W granicach planu nie występują tereny, dla których określono dopuszczalne poziomy hałasu na podstawie przepisów odrębnych.

§ 8. Granice i sposoby zagospodarowania terenów lub obiektów podlegających ochronie na podstawie odrębnych przepisów, terenów górniczych, obszarów szczególnego zagrożenia powodzią, obszarów osuwania się mas ziemnych, krajobrazów priorytetowych określonych w audycie krajobrazowym oraz w planach zagospodarowania przestrzennego województwa.

1. W granicach planu nie występują obszary szczególnego zagrożenia powodzią.

2. W granicach planu nie występują obszary osuwania się mas ziemnych.

3. W granicach planu nie występują tereny górnicze.

4. W granicach planu nie występują krajobrazy priorytetowe określone w audycie krajobrazowym oraz w planie zagospodarowania przestrzennego województwa.

5. Obszar w granicach planu położony jest w zasięgu Głównego Zbiornika Wód Podziemnych nr 215 „Subniecka Warszawska”, chronionego na podstawie przepisów odrębnych.

§ 9. Szczegółowe zasady i warunki scalania i podziału nieruchomości.

1. W granicach planu nie wyznacza się granic obszarów wymagających przeprowadzenia scaleń i podziałów nieruchomości.

2. W przypadku rozpoczęcia procedury scalenia i podziału na podstawie przepisów odrębnych wyznacza się następujące parametry działek:

- 1) minimalne powierzchnie nowo wydzielanych działek - 600 m²;
- 2) minimalna szerokość frontu nowo wydzielonej działki - 30 m;
- 3) kąt położenia granic działek w stosunku do pasa drogowego: od 70° do 110°.

3. Dopuszcza się wydzielania działek innych niż w ust. 2 dla sieci i urządzeń infrastruktury technicznej oraz infrastruktury komunikacyjnej.

§ 10. Szczegółne warunki zagospodarowania terenów oraz ograniczenia w ich użytkowaniu, w tym zakaz zabudowy.

1. Należy uwzględnić konieczność zapewnienia właściwych warunków ochrony przeciwpożarowej, zwłaszcza w zakresie zaopatrzenia w wodę, dojazdu pożarowego, lokalizacji obiektów względem siebie oraz możliwości prowadzenia działań ratowniczych, zgodnie z przepisami odrębnymi.

2. W granicach planu, roboty budowlane oraz lokalizacja budynków w pobliżu istniejących i projektowanych sieci elektroenergetycznych średniego i niskiego napięcia, zarówno napowietrznych jak i kablowych, należy prowadzić i realizować z uwzględnieniem powszechnie obowiązujących norm, przepisów i zasad branżowych, w których występują ograniczenia w użytkowaniu i lokalizacji obiektów budowlanych i nasadzeń.

3. W związku z położeniem planu w granicach Głównego Zbiornika Wód Podziemnych nr 215 „Subniecka Warszawska”, zakazuje się działań powodujących obniżenie zwierciadła wód podziemnych oraz innych działań zagrażających zanieczyszczeniem wód podziemnych.

§ 11. Ustalenia dotyczące zasad budowy systemów komunikacji i infrastruktury technicznej.

1. Dla terenów w granicach planu ustala się obsługę komunikacyjną z przyległej drogi publicznej powiatowej nr 2535W zlokalizowanej poza granicami. Zakazuje się realizacji zjazdów z drogi krajowej nr 53 zlokalizowanej poza granicami planu.

2. W granicach planu w zakresie systemów infrastruktury technicznej:

- 1) ustala się możliwość budowy nowych oraz utrzymanie, przebudowę i rozbudowę istniejących obiektów, urządzeń i sieci infrastruktury technicznej, z zachowaniem przepisów odrębnych;
- 2) każda z działek budowlanych przeznaczonych pod zabudowę budynkami przeznaczonymi na pobyt ludzi powinna mieć zapewnioną możliwość przyłączenia uzbrojenia działki lub bezpośrednio budynku do zewnętrznych sieci: wodociągowej, kanalizacji sanitarnej i elektroenergetycznej;
- 3) zaopatrzenie w wodę na cele bytowe, gospodarcze i przeciwpożarowe należy realizować poprzez przyłączenie do istniejącej oraz nowoprojektowanej sieci wodociągowej o średnicy nie mniejszej niż 40mm;
- 4) ustala się obowiązek projektowania i wykonania sieci wodociągowej w sposób uwzględniający potrzeby ochrony przeciwpożarowej zgodnie z zasadami określonymi w przepisach odrębnych dotyczących ochrony przeciwpożarowej, w tym rozmieszczenie hydrantów nadziemnych zapewniających możliwość intensywnego czerpania wody do celów przeciwpożarowych;
- 5) ustala się odprowadzanie ścieków przez przyłącza do gminnej sieci kanalizacji sanitarnej, z odprowadzeniem do gminnej oczyszczalni ścieków znajdującej się poza granicami planu lub do przyzakładowej oczyszczalni ścieków lub do bezodpływowego zbiornika na nieczystości ciekłe zgodnie z przepisami odrębnymi;
- 6) sieci kanalizacji sanitarnej należy realizować o średnicy nie mniejszej niż 40mm;
- 7) wody opadowe i roztopowe należy:
 - a) odprowadzać do sieci kanalizacji deszczowej poprzez spływ powierzchniowy

- i urządzenia infiltracyjne, po uprzednim podczyszczeniu zgodnie z przepisami odrębnymi lub,
- b) zagospodarować w granicach nieruchomości bez szkody dla gruntów sąsiednich zgodnie z przepisami odrębnymi;
- 8) w zakresie zaopatrzenia w energię elektryczną:
- a) ustala się zasilanie w energię elektryczną w oparciu o istniejące i projektowane trafostacje oraz linie elektroenergetyczne średniego i niskiego napięcia,
- b) przy rozbudowie, budowie i przebudowie stacji transformatorowych dopuszcza się zarówno stacje wewnętrzne, jak i słupowe;
- 9) w zakresie zaopatrzenia w gaz:
- a) dopuszcza się zasilanie w gaz z istniejącej poza granicami planu sieci gazowej,
- b) dopuszcza się budowę sieci gazowej o średnicy nie mniejszej niż 32 mm,
- c) wskazuje się, że urządzenia i obiekty liniowe gazownictwa powinny być realizowane zgodnie z warunkami określonymi w przepisach odrębnych;
- 10) w zakresie zaopatrzenia w ciepło ustala się ogrzewanie budynków z indywidualnych źródeł ciepła charakteryzujących się niskimi wskaźnikami emisji zanieczyszczeń powietrza;
- 11) w zakresie telekomunikacji ustala się obsługę z istniejących i rozbudowywanych sieci telekomunikacyjnych, zgodnie z przepisami odrębnymi;
- 12) ustala się prowadzenie gospodarki odpadami zgodnie z przepisami odrębnymi w zakresie odpadów.

Rozdział 3. Ustalenia szczegółowe

§ 12. Zasady kształtowania zabudowy i zagospodarowania terenu oznaczonego symbolem 1U-IO.

1. Przeznaczenie – tereny usług lub gospodarowania odpadami.

2. Zagospodarowanie związane z gospodarką odpadami należy realizować w formie punktu selektywnego zbierania, czasowego magazynowania i przeładunku odpadów należących do grup 15, 17 i 20– z wyłączeniem odpadów niebezpiecznych lub w formie punktu selektywnego zbierania odpadów komunalnych.

3. Zakazuje się:

- 1) lokalizacji zabudowy usług handlu wielkopowierzchniowego,
- 2) urządzenia złomowiska pojazdów mechanicznych;
- 3) składowania lub przetwarzania odpadów niebezpiecznych;
- 4) budowy spalarni śmieci;
- 5) składowania lub unieszkodliwiania odpadów wydobywczych.

4. W ramach przeznaczenia terenu dopuszcza się realizację:

- 1) sieci i urządzeń infrastruktury technicznej do obsługi terenu;
- 2) obsługi komunikacyjnej terenu;
- 3) obiektów małej architektury;
- 4) zieleni urządzonej i izolacyjnej.

5. Ustala się szczegółowe warunki, zasady i standardy kształtowania zabudowy oraz zagospodarowania terenu:

- 1) zabudowę należy lokalizować z zachowaniem wyznaczonych na rysunku planu nieprzekraczalnych linii zabudowy;
- 2) minimalny udział powierzchni biologicznie czynnej: 3% powierzchni działki budowlanej;
- 3) maksymalny udział powierzchni zabudowy: 60% powierzchni działki budowlanej;

- 4) minimalny wskaźnik intensywności zabudowy działki budowlanej – 0,3;
 - 5) maksymalny wskaźnik intensywności zabudowy działki budowlanej – 0,8.
6. Ustala się szczegółowe parametry zabudowy:
- 1) maksymalna wysokość zabudowy – 9 m;
 - 2) maksymalna liczba kondygnacji nadziemnych – 2;
 - 3) zadaszenie budynków należy realizować w formie dachów dwuspadowych o kącie nachylenia głównych połaci dachowych do płaszczyzny przekroju poziomego budynku w przedziale 25°-45° lub w formie dachów płaskich;
 - 4) dla zadaszeń innych niż dachy płaskie ustala się pokrycie blachą, dachówką ceramiczną, bitumiczną lub materiałem dachówko podobnym w odcieniach: czerwieni, brązu, szarości i grafitowym.
7. Ustala się szczegółowe zasady zagospodarowania terenu:
- 1) minimalna powierzchnia nowowydzielanej działki budowlanej – 800m²;
 - 2) liczba miejsc parkingowych:
 - a) minimum dwa miejsca parkingowe na każde rozpoczęte 100m² powierzchni użytkowej usług,
 - b) minimalna liczba miejsc do parkowania dla pojazdów zaopatrzonych w kartę parkingową zgodnie z przepisami odrębnymi.
- § 13.** Zasady kształtowania zabudowy i zagospodarowania terenu oznaczonego symbolem 1KDZ.
1. Przeznaczenie – tereny drogi zbiorczej.
 2. Zakazuje się zabudowy budynkami.
 3. W ramach przeznaczenia terenu dopuszcza się, z uwzględnieniem § 8. ust. 1, realizację sieci infrastruktury technicznej oraz zieleni urządzonej.
 4. Szerokość w liniach rozgraniczających – zgodnie z rysunkiem planu.

Rozdział 4. Ustalenia końcowe

§ 14. Stawkę procentową, na podstawie, której ustala się opłatę, o której mowa w art. 36 ust.4 ustawy o planowaniu i zagospodarowaniu przestrzennym, ustala się w wysokości: 30%.

§ 15. Wykonanie Uchwały powierza się Wójtowi Gminy.

§ 16. Uchwała wchodzi w życie po upływie 14 dni od dnia jej ogłoszenia w Dzienniku Urzędowym Województwa Mazowieckiego.





Przewodniczący Rady Gminy

Anna Danuta Dobkowska



Załącznik Nr 1
do Uchwały Nr LIII/352/2023
Rady Gminy Lelis
z dnia 30 maja 2023 r.

**RYSUNEK MIEJSCOWEGO PLANU ZAGOSPODAROWANIA PRZESTRZENNEGO DLA DZIAŁEK O NUMERACH EWIDENCYJNYCH 240/1 I 240/2 POŁOŻONYCH W MIEJSCOWOŚCI SZWENDROWY MOST, GMINA LE LIS
Skala 1:1000**

OZNACZENIA:

-  Granica planu
-  Linie rozgraniczające tereny o różnym przeznaczeniu lub różnych zasadach zagospodarowania
-  Nieprzekraczalne linie zabudowy
-  wymiarowanie wyrażone w metrach

Przeznaczenie:

-  U-IO teren usług lub gospodarowania odpadami
-  KDZ teren drogi zbiorczej

Oznaczenia i informacje wynikające z przepisów odrębnych:
Obszar znajdujący się w granicach załącznika położony jest w zasięgu Głównego Zbiornika Wód Podziemnych nr 215 "Subniecka Warszawska"

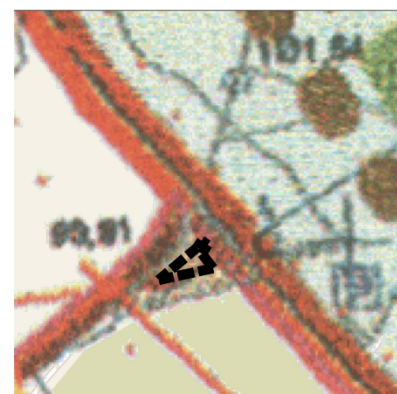
Treść informacyjna:

- Droga krajowa DK 53
- Droga powiatowa nr 2535W




WYRSY ZE STUDIUM UWARUNKOWAŃ I KIERUNKÓW ZAGOSPODAROWANIA PRZESTRZENNEGO GMINY LE LIS

 GRANICA PLANU



STREFY ROZWOJU

-  strefy intensywnego rozwoju
-  strefy zrównoważonego rozwoju
-  obszary wyznaczone do opracowania miejscowych planów zagospodarowania przestrzennego



układ współrzędnych PL-2000 Strefa VII
źródło map zasadniczych: Powiatowy Ośrodek Dokumentacji Geodezyjnej i Kartograficznej w Ostrołęce

Załącznik Nr 2
do uchwały Nr LIII/352/2023
Rady Gminy Lelis
z dnia 30 maja 2023 r.

Rozstrzygnięcie o sposobie rozpatrzenia nieuwzględnionych uwag wniesionych do wyłożonego do publicznego wglądu projektu miejscowego planu zagospodarowania przestrzennego dla działek o numerach ewidencyjnych 240/1 i 240/2 położonych w miejscowości Szwendrowy Most, gm. Lelis.

1. W ustawowo określonym terminie na składanie uwag w ramach wyłożenia do publicznego wglądu nie wpłynęła żadna uwaga.

Załącznik Nr 3
do uchwały Nr LIII/352/2023
Rady Gminy Lelis
z dnia 30 maja 2023 r.

**ROZSTRZYGNIĘCIE DOTYCZĄCE SPOSOBU REALIZACJI INWESTYCJI
Z ZAKRESU INFRASTRUKTURY TECHNICZNEJ, KTÓRE NALEŻĄ DO ZADAŃ
WŁASNYCH GMINY ORAZ ZASAD ICH FINANSOWANIA**

Na podstawie art. 20 ust. 1 ustawy z dnia 27 marca 2003 r. o planowaniu i zagospodarowaniu przestrzennym (Dz.U. z 2023 r. poz. 977) Rada Gminy Lelis stwierdza, iż ustalenia przedmiotowego planu miejscowego określają tereny zabudowy wymagające dostępu do sieci infrastruktury technicznej, przy czym z uwagi na bezpośrednie sąsiedztwo obszarów zagospodarowanych i uzbrojonych, realizacja ustaleń planu nie wywołuje skutków w postaci ciężącego na samorządzie obowiązku realizacji sieci infrastruktury technicznej. W przypadku zaistnienia konieczności budowy nowych lub modernizacji i rozbudowy istniejących sieci infrastruktury technicznej finansowanie przedmiotowych inwestycji odbywać się będzie w trybie przepisów o finansach publicznych w oparciu o budżet gminy lub środki zewnętrzne z uwzględnieniem środków pomocowych i z założeniem możliwości finansowania przez inne podmioty gospodarcze na podstawie przepisów odrębnych, w tym wynikających z ustawy o partnerstwie publiczno-prywatnym.

Załącznik Nr 4 do uchwały Nr LIII/352/2023

Rady Gminy Lelis

z dnia 30 maja 2023 r.

Zalacznik4.xml

Dane przestrzenne, o których mowa w art. 67a ust. 3 i 5 ustawy z dnia 27 marca 2003 r. o planowaniu i zagospodarowaniu przestrzennym (j.t. Dz.U. z 2020 r. poz. 293 z późn. zm.) ujawnione zostaną po kliknięciu w ikonę