



# DZIENNIK URZĘDOWY

## WOJEWÓDZTWA MAZOWIECKIEGO

---

Warszawa, dnia 26 maja 2023 r.

Poz. 6457

### UCHWAŁA NR LIV/342/23 RADA GMINY REGIMIN

z dnia 20 maja 2023 r.

#### **w sprawie ustanowienia herbu, flag, baneru, sztandaru i pieczęci Gminy Regimin oraz zasad ich używania**

Na podstawie art. 18 ust. 2 pkt. 13 ustawy z dnia 8 marca 1990 roku o samorządzie gminnym (t.j. Dz.U. z 2023r. poz. 40) oraz art. 3 ust. 1 ustawy z dnia 21 grudnia 1978r. o odznakach i mundurach (t.j. Dz.U. z 2023r. poz. 76) po uzyskaniu pozytywnej opinii Ministra Spraw Wewnętrznych i Administracji, Rada Gminy Regimin uchwala co następuje:

**§ 1.** Uzasadnienie heraldyczno-historyczne symboli Gminy Regimin stanowi załącznik nr 1 do niniejszej uchwały.

**§ 2. 1.** Ustanawia się herb Gminy Regimin.

2. Herb Gminy Regimin stanowi w polu błękitnym godło herbu Lubicz pomiędzy wychodzącymi z jednej złotej łodygi o takich dwóch liściach dwoma kwiatostanami z pięcioma białymi kwiatami każdy; na prawym kwiatostanie szósty kwiat do środka pod podkową.

3. Graficzny wzór herbu stanowi załącznik nr 2 do niniejszej uchwały.

**§ 3. 1.** Ustanawia się flagę Gminy Regimin.

2. Flagę Gminy Regimin stanowi prostokątny poziomy płat błękitnej tkaniny o proporcjach szerokości do wysokości 5:8, gdzie w części przydrzewcowej na środku części flagi stanowiącej kwadrat godło herbu gminy wys. 4/5 wysokości płata.

3. Graficzny wzór flagi stanowi załącznik nr 3 do niniejszej uchwały.

**§ 4. 1.** Ustanawia się flagę stolikową Gminy Regimin.

2. Flagę stolikową Gminy Regimin stanowi prostokątny pionowy płat błękitnej tkaniny o proporcjach szerokości do wysokości 1:2 gdzie na środku godło herbu gminy szer. 3/4 szerokości płata. Środek godła na wys. 1/3 do góry.

3. Graficzny wzór flagi stolikowej stanowi załącznik nr 4 do niniejszej uchwały.

**§ 5. 1.** Ustanawia się Baner Gminy Regimin.

2. Baner Gminy Regimin stanowi prostokątny pionowy płat błękitnej tkaniny o proporcjach szerokości do wysokości 1:4 gdzie na środku górnej połowy godło herbu gminy szer. 3/4 szerokości płata.

3. Graficzny wzór banera stanowi załącznik nr 5 do niniejszej uchwały.

**§ 6. 1.** Ustanawia się Sztandar Gminy Regimin.

2. Sztandar Gminy Regimin ma kształt kwadratowego płata o wymiarach 100cm x 100cm, przymocowanego do drzewca koluszkami umocowanymi na szpili zwieńczonego głowicą w formie srebrno – złotego godła herbu Lubicz (podkowa srebrna ocelami na dół; w jej środku krzyż kawalerski, takiż drugi na barku podkowy zaćwieczony) o wymiarach 130 x 180mm. Płaty tkaniny z trzech boków nie przylegających do drzewca obszyte są frędzlą złotą o długości 5cm. Strona prawa sztandaru (na lewo od drzewca) przedstawia Orła Białego w czerwonym polu (godło herbu państwowego), gdzie godło stanowi 3/4 wysokości płata. Strona lewa sztandaru (na prawo od drzewca) – w polu błękitnym godło herbu Gminy Regimin, od osi poziomej przesunięte lekko w górę, które stanowi 2/3 wysokości płata. Pod godłem po łuku wklęsłym napis srebrną majuskułą o treści : GMINA REGIMIN. Kontury liter wys. ca 95 mm są obszyte czarną nicią. Szarfa sztandaru biało-zielona przewiązana w kokardę pod głowicą sztandaru.

3. Graficzny wzór sztandaru stanowi załącznik nr 6 i załącznik nr 7 do niniejszej uchwały.

§ 7. 1. Ustanawia się Pieczęcie Gminy Regimin.

2. Pieczęcie Gminy Regimin mają kształt okrągły i średnicę 36 mm. W otoku majuskułą napis, odpowiednio: GMINA REGIMIN WÓJT GMINY REGIMIN RADA GMINY REGIMIN Gdzie napis biegnie po łuku zgodnie z ruchem wskazówek zegara a zaczyna się ażurowym krzyżykiem na godz. 12:00. W środku każdej pieczęci znajduje się wewnętrzne perełkowe koło, w które wpisane jest konturowe godło herbu gminy.

3. Graficzny wzór pieczęci stanowi załącznik nr 8 do niniejszej uchwały.

§ 8. Symbole, o których mowa w §2-7 uchwały, stanowią własność Gminy Regimin, są znakami prawnie chronionymi i mogą być używane wyłącznie w kształcie, proporcjach i kolorach zgodnych ze wzorami graficznymi ustalonymi w niniejszej uchwale.

§ 9. 1. Prawo do używania symboli, o których mowa w §2-7 uchwały na mocy niniejszej uchwały przysługuje:

- 1) Radzie Gminy Regimin i Wójtowi Gminy Regimin;
- 2) Urzędowi Gminy w Regiminie;
- 3) Gminnym jednostkom organizacyjnym Gminy Regimin;
- 4) innym podmiotom wykonującym w imieniu Gminy Regimin zadania o charakterze użyteczności publicznej.

2. Pieczęci Gminy Regimin do sygnowania dokumentów używają:

- 1) Rada Gminy Regimin;
- 2) Wójt gminy Regimin.

§ 10. 1. Herb, flagę i baner Gminy Regimin umieszcza się w pomieszczeniach, na budynkach i przed budynkami stanowiącymi siedziby albo miejsca organów Gminy Regimin.

2. Symbole, o których mowa w ust. 1, mogą być używane w innych miejscach z okazji uroczystości, świąt i rocznic gminnych, państwowych, regionalnych, wyborów prezydenta, do Sejmu i Senatu RP, samorządowych, do Parlamentu Europejskiego, referendach oraz podczas innych imprez promujących Gminę Regimin lub organizowanych przez Gminę Regimin.

3. Herb może być umieszczany na :

- 1) pismach urzędowych;
- 2) stronach internetowych;
- 3) Biuletynie Informacji Publicznej, której administratorem jest Gmina Regimin;
- 4) upominkach, gadżetach, dyplomach okolicznościowych, podziękowaniach, wydawnictwach i innych przedmiotach promujących Gminę Regimin;
- 5) tablicach informujących o granicach administracyjnych Gminy Regimin.

§ 11. 1. Herb, flaga, sztandar i baner mogą być wykorzystywane przez Urząd Gminy w Regiminie i gminne jednostki organizacyjne oraz sołectwa do celów promocji Gminy Regimin.

2. Symboli, o których mowa w ust. 1, mogą używać osoby fizyczne i inne podmioty do celów komercyjnych.

3. W przypadku, o którym mowa w ust. 2 zainteresowany podmiot składa do Wójta Gminy Regimin pisemny wniosek, który zawiera uzasadnienie, przewidywany cel wykorzystania symboli oraz projekt graficzny materiałów, na których mają być umieszczone symbole.

4. Zgody na wykorzystywanie i rozpowszechnianie wizerunku herbu i flagi w celach komercyjnych przez podmioty wymienione w ust. 2 udziela Wójt Gminy Regimin.

**§ 12. 1.** Herb i flaga Gminy Regimin mogą być umieszczane, używane i rozpowszechniane z należytą powagą i poszanowaniem.

2. Wójt Gminy Regimin może zakazać używania herbu i flagi, jeżeli podmiot używający nie uzyskał zgody Wójta Gminy Regimin lub wykorzystuje te symbole w sposób godzący w powagę Gminy Regimin lub naraża na szkodę jej interes.

**§ 13.** Wykonanie uchwały powierza się Wójtowi Gminy Regimin.

**§ 14.** Uchwała wchodzi w życie po upływie 14 dni od dnia ogłoszenia w Dzienniku Urzędowym Województwa Mazowieckiego.

Przewodniczący Rady Gminy  
Regimin

**Józef Mysiakowski**

Załącznik Nr 1

do Uchwały Nr LIV/342/23

Rady Gminy Regimin

z dnia 20 maja 2023r.

## Herb Gminy Regimin

*W polu błękitnym godło herbu Lubicz pomiędzy wychodzącymi z jednej złotej łodygi o takich dwóch liściach dwoma kwiatostanami z pięcioma białymi kwiatami każdy; na prawym kwiatostanie szósty kwiat do środka pod podkową.*

## Objaśnienie symboliki herbu

Godło herbu Lubicz - dla obszaru współczesnej gm. Regimin najbardziej reprezentatywnym jest ród heraldyczny Lubiczów. Poszczególni przedstawiciele tego rodu byli fundatorami dwóch tutejszych kościołów i parafii – w Lekowie i w Koziczynku. Znaczna część tutejszych ziem od średniowiecza po XVIII w. należała do poszczególnych gałęzi Lubiczów – Radzymińscy czy Koziccy występują jeszcze w spisach podatku podymnego z 1775 r. Herb Lubicz ma się znajdować na monstrancji w kościele w Lekowie.

Konwalia majowa - symbolizuje bogactwo przyrodnicze gm. Regimin, na której terenie znajdują się jedyne dwa w całym powiecie ciechanowskim rezerwaty przyrody - Modła i Lekowo. Wśród licznych chronionych gatunków roślin znaczącą pozycję zajmuje obecna w obu rezerwatach konwalia majowa.

Błękitne pole tarczy - jest takie jak na tarczy herbowej Lubicza.

## Tradycje heraldyczne na terenie gminy Regimin

1. Gmina Regimin wedle podziału administracyjnego z 1998 r. znajduje się w powiecie ciechanowskim w województwie mazowieckim. W poprzednim porządku, obowiązującym w latach 1975-1998, przynależała do województwa ciechanowskiego. Począwszy od średniowiecza aż do wojen napoleońskich na terenie Mazowsza podstawową jednostką administracji tak państwowej, jak i kościelnej stanowiła parafia. Gminy po raz pierwszy na tymże terenie utworzono na mocy dekretu księcia warszawskiego Fryderyka Augusta I Wettina z dnia 23.02.1809 [Dziennik Praw Xięstwa Warszawskiego, t. 1, s. 201]. Następne regulacje wprowadzano już w Królestwie Polskim (Kongresowym), tj. na mocy postanowienia namiestnika księcia Zajączka z dnia 30.05.1818 [Dziennik Praw, t. 6, s. 34] oraz ukazów cara Aleksandra II z dnia 15.03.1859 oraz 2.03.1864 [Dziennik Praw, t. 53, s. 5; t. 62, s. 37 i 43]. W czasach przednapoleońskich – wieś Regimin znajdowała się w parafii Lekowo w ziemi ciechanowskiej, stanowiąc uposażenie miejscowego proboszcza. W wyniku dekretu z 1809 r. utworzono na tym terenie gminę Lekowo w powiecie przasnyskim. W skład tejże gminy, oprócz samego Lekowa i przyległego doń Regimina, wchodziły wsie Krośnice, Pniewo Wielkie, Pawłowo, Pawłówko, Wola Pawłowska, Lekowiec, Bolewo, Karniewo, Grzybowo, Targonie, Modła, Modelka, Unikowo, Unikówko, Klice, Kliczki i Kątki [„Opis Statystyczny powiatu przasnyskiego, sporządzony w roku 1815 przez podprefekta Fabiana Sebastiana Zielińskiego z rysunkami geometry Salzera”, Biblioteka XX Czartoryski, rkps. 1720]. Stan powyższy trwał

do 1818 r., gdy w Królestwie Polskim utworzono nowe gminy wiejskie – w oparciu o majątki ziemskie i wsie drobnoszlacheckie. W wyniku represji po powstaniu styczniowym, władze carskie dokonały konfiskaty dóbr kościelnych – w tym uposażeń proboszczów parafialnych. Przejęty w ten sposób Regimin stał się nowym ośrodkiem władzy lokalnej – gminy. Ten nowy status wsi potwierdzają m.in. akta Kancelarii Gubernatora Płockiego [Archiwum Państwowe w Płocku, Kancelaria Gubernatora Płockiego, sygn. 14 (sprawa z roku 1866) i sygn. 878 (sprawa z 1876)]. Gmina Regimin z końcem XIX w. obejmowała następujące wsie: Bolewo, Budy Bolewskie, Budy Sułkowskie, Baraki Pawłowskie, Bogdanka, Czarnocin-Ochotnia, Czarnocin-Pachtarnia, Czarnocin-Smętne, Czarnocinek, Feliksowo, Grzybowo, Grabienice Małe, Grabienice Wielkie, Detkensowo, (Przedwojewo)-Jałowa Wieś, Jankowo, Jarluty Małe, Jarluty Wielkie, (Radzymino)-Kalisz, Karniewo, Klin Lekowski, Klice, Kliczki, Kątki, (Radzymino)-Kozdroje, (Radzymino)-Włosty, Koziemędy, Koziczyn, Koziczynek, Konopki-Piaski, Kotrowers, (Radzymino)-Kozdroje, Kotermań, Krośnice, Krajewo, Kałęcz, Lekowo, Lekowiec, Łebki, Leśniewo Dolne, Lipa, Modła, Modelka, Modelka-Józefowo, Mościce, Maryłka, Niedzbórz, Nieborzyn, Pieńpole, Pawłowo, Pawłowska Wola, Pawłówko, Pniewo Wielkie, Pniewo Czeruchy, Pniewo Nowe, Przedwojewo-(Sona), Pokrytki, Pokrycki Las, Radzymino (Wielkie), Rajmundowo, Regimin, Stefankowo, Sułkowo Polne, Szulmierz, Targonie, (Radzymino)-Trzcianka, Unikowo, Zeńbok. Na te terenie ówczesnej gminy Regimin działały 3 kościoły (Lekowo, Zeńbok i Koziczynek), kaplica, sąd gminy, urząd gminy, dwie szkoły podstawowe, dwie cegielnie, dwie karczmy [„Słownik geograficzny Królestwa Polskiego i innych krajów słowiańskich”, Warszawa 1888, t. 9, s. 590]. W okresie międzywojennym i powojennym obszar gminy ulegał zmianom. Jednakże przed reformą administracyjną 1975 r. ukształtował się ostatecznie, podobnie jak w II połowie XIX wieku, w oparciu o 3 miejscowości parafialne – Lekowo, Koziczynek i Zeńbok. Jedynie dwie miejscowości w obecnej gminie – dawne przysiółki Radzymina – Kalisz i Trzcianka, przynależą do parafii Ciechanów.

2. Wsie Regimin i Lekowo rozdziela rzeka Łydynia, która za czasów książąt mazowieckich stanowiła granicę pomiędzy dzielnicą płocką a ciechanowską. W 1496 r. dzielnica płocka wraz z ziemią zawkrzeńską została przyłączona do Korony Polskiej. W przypadku ciechanowskiej – stało się to dopiero w 1526 r. Wpłynęło to na różnorodność prawną tych obszarów. Podczas gdy na Mazowszu płockim (województwo płockie) obowiązywały prawa koronne, o tyle w województwie mazowieckim przyjęto odrębne przepisy (excepta), zatwierdzone przez Sejm w 1576 r. Dzisiejsza gmina Regimin jest więc spadkobiercą obu tradycji prawnych. Obecnie gmina składa się ze wsi:

- z historycznego terytorium parafii Lekowo – częściowo w ziemi zawkrzeńskiej, częściowo w ciechanowskiej - Grzybowo (Lekowskie), Karniewo, Kątki (dawna przyległość do Klic), Klice, Kliczki, (Radzymino) Kozdroje, Lekowo, Lekowiec, Pawłowo (Lekowskie), Pawłówko, Pniewo Wielkie, Pniewo Czeruchy, Regimin, Targonie, (Radzymino) Włosty;
- z historycznego terytorium parafii Zeńbok w ziemi ciechanowskiej - Jarluty Duże, Jarluty Małe, Zeńbok;
- z historycznego terytorium parafii Ciechanów w ziemi ciechanowskiej - (Radzymino) Kalisz, (Radzymino) Trzcianka;
- z historycznego terytorium parafii Koziczynek w ziemi ciechanowskiej – Koziczyn, Lipa, Szulmierz, Koziczynek.

- także z wiosek i punktów osadniczych powstałych na tym terenie w XIX i XX w. tj.: Przybyszewo, Radomka, Bogdanka, Klin, Korczyn, Mościce, Stawy, Włodki.

3. Sieć parafialna na pograniczu zawkrzeńsko-ciechanowskim ukształtowała się na przełomie XIV i XV w., głównie w wyniku fundacji lokalnego rycerstwa. Kościoły w Lekowie (1385, pod wezwaniem Św. Stanisława Biskupa) i w Koziczynku (koniec XIV w., pod wezwaniem Św. Trójcy) to efekt działalności rycerskiego rodu Lubiczów.

Na terenie trzech parafii, których tereny tworzą dziś gminę Regimin, nie występowała własność książęca (po 1526 r. królewska). Jedynie Regimin zaliczał się do dóbr duchownych, jako uposażenie proboszcza parafii Lekowo - już od momentu powstania tejże parafii, to jest od 1385 r. [„Słownik historyczno-geograficzny województwa płockiego w średniowieczu”, 1980-2000, s. 162- 163].

Wszystkie pozostałe tereny stanowiły dobra rycerskie (szlacheckie) 5 rodów heraldycznych – Lubiczów, Prawdziców, Rogalów, Prusów i Suchych Kownatów.

Miejscowi Lubicze wywodzili od żyjącego w początkach XIV w. przodka o imieniu Wielisław. Był on przodkiem późniejszych właścicieli licznych dóbr na terenie ziem ciechanowskiej i zawkrzeńskiej – w tym dziedziców 1) Lekowa z przyległościami na Lekowcu, Grzybowie, Pawłowie,

2) Koziczyna z przyległościami na Koziczynku, 3) Lipy, 4) Szulmierza, oraz 5) kilku wiosek tworzących Radzymino (Kalisz, Trzcianka, Kozdroje, Włosty). Z początkiem XVI w. doszło do podziału na gałęzie rodowe, które przyjęły nazwiska Lekowskich, Kozickich, Lipskich, Szulmierskich, Radzymińskich. Do tej samej grupy rodowej zaliczają się także właściciele dalszych pobliskich majątków - Przedwojewscy, Kotermańscy, Łopaccy, Rembielińscy, Wierzbowscy, Nieborscy [Archiwum Główne Akt Dawnych, Metryka Księstwa Mazowieckiego, sygn. 3, k. 101, 262 i 275; sygn. 5, k. 140; sygn. 6, k. 38-40. Bartosz Paprocki, „Herby rycerstwa polskiego”, Kraków 1584, reedycja 1858, s. 431-439].

Ród Prawdziców na tym terenie był reprezentowany jedynie przez Jarluckich na Jarlutach Wielkich i Małych [„Mazowieckie zapiski herbowe z XV i XVI w.”, oprac. Adam Wolff, Kraków 1937, nr 26].

Karniewo i Targonie stanowiły dziedzictwo Karniewskich i Targońskich herbu Rogala [Archiwum Główne Akt Dawnych, Metryka Księstwa Mazowieckiego, sygn. 4, k. 139-140; sygn. 18, k. 263; sygn. 333, k. 4. Bartosz Paprocki, „Herby rycerstwa polskiego”, Kraków 1584, reedycja 1858, s. 663]

Zeńbok na przełomie XV i XVI w. stanowił własność Zeńbockich herbu Suche Kownaty – dość szybko wygasłych [Kazimierz Hartleb, „Jan Zambocki, dworzanin i sekretarz JKM”, Rozprawy Historyczne Towarzystwa Naukowego Warszawskiego, t. 20, zeszyt, 1, Warszawa 1937]. W końcu grupa wiosek w ziemi zawkrzeńskiej, znajdujących się na północno-zachodnim skrawku obecnej gminy Regimin należała do heraldycznego rodu Prusów z linii Obizora – oba Pniewa i Klice, Kliczki – czyli Pniewskich, Klickich i Krośnickich [Archiwum Diecezjalne w Płocku, akta kapituły płockiej, sygn. 12, k. 522. „Słownik historyczno-geograficzny województwa płockiego w średniowieczu”, 1980-2000, s. 152 i 239-240].

Przedstawiciele niektórych z powyższych rodów żyją po dziś dzień na zawkrzeńskim i ciechanowskim Mazowszu – Pniewscy, Kliccy, Koziccy.

4. Wszystkie trzy kościoły w gm. Regiminy zaliczają się do sakralnych obiektów zabytkowych. Drewniany kościół w Koziczynku pochodzi z około 1780 r. Na murze cmentarza przykościelnego znajduje się kilka epitafiów z XIX w. (obecnie dość zatartych) – m. in. Nosarzewskich i Cyprysińskich. Nie zawierają one jednak w sobie żadnych herbów.

Murowany kościół w Zeńboku, fundacja Błażeja Bartołda herbu Grzymała, stolnika przasnyskiego, został ukończony w 1789 r. Na murze cmentarza przykościelnego znajdują się dwa epitafia Kamińskich z I połowy XIX w. Nie zawierają one herbów. Nie można wykluczyć, iż jakieś obiekty heraldyczne mogą się znajdować w podziemiach kościoła, w krypcie Bartołdów.

W Lekowie znajduje się kościół drewniany z 1772 r. Na cmentarzu przykościelnym leży w ziemi mocno dziś zatarta płyta nagrobna Hieronima Dunin-Wolskiego z początków XVII w. W centralnym punkcie tejże płyty widoczny jest wizerunek herbu Łabędź. Na wyposażeniu kościoła w Lekowie znajduje się monstrancja z 1606 r., ufundowana przez Jana Górskiego, archidiacona i kanonika płockiego. Na tejże monstrancji mają być wizerunki herbów Bogoryja, Prawdzic, Lis i Lubicz.

5. Na terenie gminy Regimin zachowało się (wedle rejestru zabytków) sześć dworów szlacheckich (ziemiańskich), mianowicie:

- Jarluty Małe – dwór drewniany z początków XX w. w stanie bardzo złym – dach zawalony, roślinność wdarła się do środka.

- Klice - dwór murowany z przełomu XVIII i XIX w. Obiekt z zabitymi deskami otworami okiennymi. Otoczenie stanowi nielegalne wypisko śmieci.

- Koziczyn – pałac murowany z końca XIX w., częściowo zamieszkały. W stanie poprawnym.

- Lipa – dwór murowany z połowy XIX w., zamieszkały. W stanie złym.

- Pawłowo - siedlisko po dworze drewnianym z poł. XVIII w. Ostała się tylko przybudówka murowana.

- Szulmierz – dwór murowany z 1874 r. Częściowo zamieszkały, częściowo przeznaczony na gminną bibliotekę. W stanie poprawnym.

Na elewacjach powyższych budynków nie odnalazłem żadnych wizerunków herbów. Jedynie w Szulmierzu można dostrzec ozdobne inicjały AWC otoczone wieńcem. Symbolizują one dawnych właścicieli dworu Antoniego i Wandę małżonków Cyprysińskich.

W części poświęconej obiektom zabytkom na terenie gminy Regimin (kościół i dwory) odbyłem badania terenowe w styczniu 2021 r. oraz oparłem się na trzech poniższych publikacjach: Michał Marian Grzybowski, „Z archiwaliów diecezjalnych płockich XVIII wieku”, t. 4 „Ziemia Ciechanowska”, Płock 1985, s. 75-80 (Koziczyn), s. 81-98 (Lekowo), s. 141-147 (Zeńbok). „Katalog zabytków sztuki w Polsce”, t. 10, zeszyt 1, „Ciechanów i okolice”, Warszawa 1977, s. 20 (Klice), s. 20-21 (Koziczyn), s. 35-36 (Lekowo), s. 51 (Pawłowo), s. 55 (Szulmierz). Tadeusz S. Jaroszewski, Marek Gierlach, „Po pałacach i dworach Mazowsza. Przewodnik”, część 3, Warszawa 1998, s. 28 (Jarluty Małe), s. 33 (Klice), s. 45 (Koziczyn), s. 57 (Lipa), s. 74 (Pawłowo), s. 100 (Szulmierz).

6. Resumując – dla obszaru gminy Regimin najbardziej reprezentatywnym jest ród heraldyczny

Lubiczów. Poszczególni przedstawiciele tego rodu byli fundatorami dwóch tutejszych kościołów i parafii – w Lekowie i w Koziczynku. Znaczna część tutejszych ziem od średniowiecza po XVIII w. należała do poszczególnych gałęzi Lubiczów – Radzymińscy czy Koziczcy występują jeszcze w spisach podatku podymnego z 1775 r. Herb Lubicz ma się znajdować na monstrancji w kościele w Lekowie.

*Oprac. Adam A. Pszczółkowski*

### **Osobliwości przyrodnicze Gminy Regimin**

Regimin to gmina typowo rolnicza, ale na jej terenie funkcjonują obszary przyrody chronionej - dwa rezerwaty, jedyne na terenie całego powiatu ciechanowskiego.

#### Rezerwat przyrody Lekowo

- utworzony został w 1979 r, na powierzchni 5,31 ha. Nazwa rezerwatu Lekowo jest jednocześnie nazwą uroczyska leśnego, w którym położony jest rezerwat. Obejmuje on niewielki fragment starodrzewu dębowego - pochodzenia naturalnego, położonego na terenie leśnictwa Lekowo, Nadleśnictwo Ciechanów. Zgodnie z podziałem administracyjnym, obszar rezerwatu położony jest na terenie gminy Regimin, wsi Pniewo-Czeruchy. (...) Całą powierzchnię rezerwatu zajmuje drzewostan z panującym dębem bezszypułkowym - *quercus sessilis*, w wieku 160 - 200 lat i domieszką sosny *pinus sylvestris* o podobnym wieku.

W części południowej obiektu występuje dolne piętro z dębem i grabem w wieku 35 - 50 lat. W okapie drzewostanu dominuje grab i spotyka się pojedyncze sztuki dębu bezszypułkowego, lipy drobnolistnej i klonu pospolitego. Występujące tu krzewy to podrosty grabu, leszczyny, trzmieliny brodawkowej, kruszyny, rzadziej - szakłaku, derenia, róży i głogu.

Dla runa charakterystyczna jest dwuaspektowość. Bardzo wyraźny jest aspekt wiosenny z dominacją zawilca, turzycy palczastej i fiołka leśnego. Aspekt letni tworzą później kwitnące: groszek wiosenny, konwalia majowa, jastrzębiec leśny, borówka czernica, kostrzewa owcza. Spośród roślin objętych ochroną całkowitą spotyka się tu lilie złotogłów i grzyby - sromotnik bezwstydnny oraz szmaciaka gałęzistego, a objętych ochroną częściową - kruszynę pospolitą, pierwiosnkę lekarską i konwalię majową. Rezerwat z uwagi na swoją małą powierzchnię jest głównie ostoją drobnych zwierząt: większym ssakom służy raczej jako miejsce wypoczynku i żerowisko podczas podejmowanych przez nie wędrówek na terenie całego kompleksu leśnego.


#### Rezerwat przyrody Modła

- utworzony został w 1979 r. na powierzchni 9,36 ha. Rezerwat położony jest na terenie Nadleśnictwa Ciechanów, leśnictwa Lekowo, we wsi Modła, w gminie Regimin. Rezerwat został utworzony dla zachowania i ochrony fragmentu starodrzewu sosnowo-dębowego oraz miejsca lęgowego bociana czarnego. Jest to jeden z nielicznych w województwie ciechanowskim starych drzewostanów dębowych. Prawie całą powierzchnię rezerwatu zajmują, bowiem drzewostany z panującym dębem bezszypułkowym – *Quercus sessilis*, w wieku około 160-200 lat. Sosna stanowi tylko domieszkę. W okapie drzewostanu dominuje grab, ale spotyka się pojedyncze egzemplarze dębu bezszypułkowego, lipy drobnolistnej, klonu zwyczajnego i jaworu. Wśród krzewów występują: grab, jawor, leszczyna, trzmielina, kruszyna, rzadko – róśa, głóg i jałowce. W runie dominują: zawilec gajowy, turzyca palczasta, fiołek leśny, występuje też narecznica samcza, konwalia majowa, konwalijka dwulistna, borówka brusznica, kostrzewa owcza, trzcinnik leśny. Wśród występujących tu grzybów dwa




są pod całkowitą ochroną gatunkową: sromotnik bezwstydnny i szmaciak gałęzisty. Na terenie rezerwatu jest gniazdo bociana czarnego, które przez wiele lat było zasiedlone. Gniazdo nie jest obecnie zamieszkałe. Rezerwat położony jest wśród lasów penetrowanych przez grzybiarzy. Na jego terytorium – pozyskiwanie wszelkich roślin – w tym konwalii czy grzybów jest zabronione.

Załącznik Nr 2  
do Uchwały Nr LIV/342/23  
Rady Gminy Regimin  
z dnia 20 maja 2023r



Załącznik Nr 3  
do Uchwały Nr LIV/342/23  
Rady Gminy Regimin  
z dnia 20 maja 2023r.



**PALETA BARW CMYK (wersje drukowane)**

BŁĘKIT

SREBRO (BIEL) 0-0-0-0

ZŁOTO (ŻÓŁCIEŃ) 0-15-100-0

**PALETA BARW RGB (wersje komputerowe)**

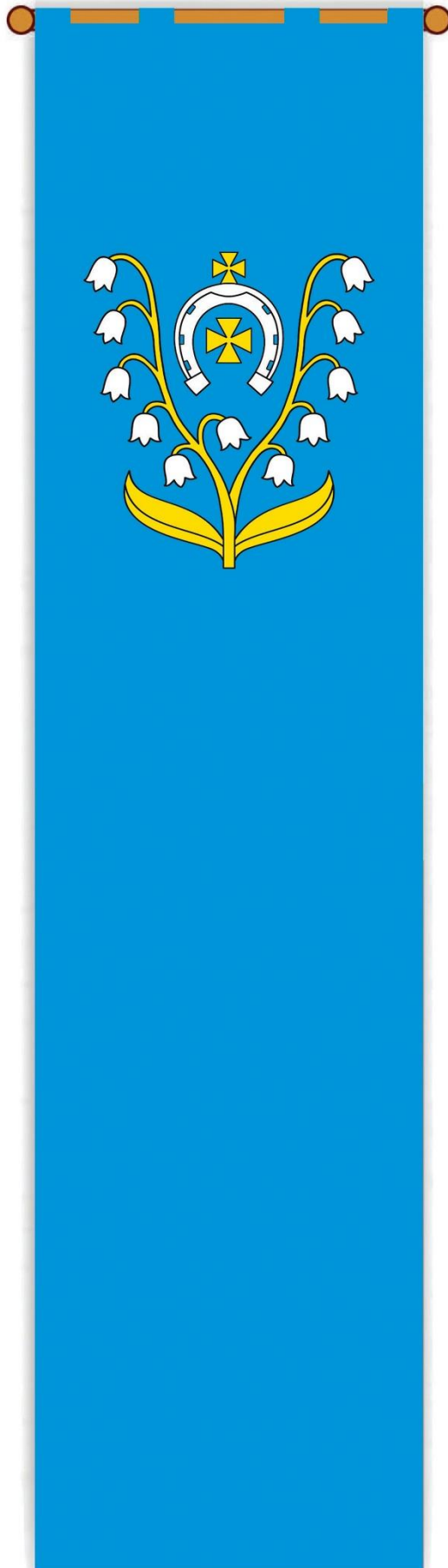
BŁĘKIT

SREBRO (BIEL) 255-255-255

ZŁOTO (ŻÓŁCIEŃ) 255-212-0



Załącznik Nr 4  
Uchwały Nr LIV/342/23  
Rady Gminy Regimin  
z dnia 20 maja 2023r.



Załącznik Nr 5  
do Uchwały Nr LIV/342/23  
Rady Gminy Regimin  
z dnia 20 maja 2023r.

Załącznik Nr 6  
do Uchwały Nr LIV/342/23  
Rady Gminy Regimin  
z dnia 20 maja 2023r.



Załącznik Nr 7

do Uchwały Nr LIV/342/23

Rady Gminy Regimin z dnia 20 maja 2023r.



Załącznik Nr 8  
do Uchwały Nr LIV/342/23  
Rady Gminy Regimin  
z dnia 20 maja 2023r.



Ø 36mm



Załącznik Nr 8  
do Uchwały Nr LIV/342/23  
Rady Gminy Regimin  
z dnia 20 maja 2023r.



Ø 36mm

Załącznik Nr 8  
do Uchwały Nr LIV/342/23  
Rady Gminy Regimin  
z dnia 20 maja 2023r.



Ø 36mm

