



# DZIENNIK URZĘDOWY

## WOJEWÓDZTWA MAZOWIECKIEGO

---

Warszawa, dnia 23 grudnia 2022 r.

Poz. 14132

### UCHWAŁA NR XXXIV/363/ 22 RADY MIEJSKIEJ W SOCHACZEWIE

z dnia 16 grudnia 2022 r.

#### **w sprawie wyznaczenia obszaru zdegradowanego i obszaru rewitalizacji Gminy Miasto Sochaczew**

Na podstawie art. 18 ust. 2 pkt 15, art. 40 ust. 1 i art. 41 ust. 1 ustawy z dnia 8 marca 1990 r. o samorządzie gminnym (t.j. Dz. U. z 2022 r. poz. 559, z późn. zm.)<sup>1)</sup> i art. 8 ustawy z dnia 9 października 2015 r. o rewitalizacji (t.j. Dz. U. 2021 r. poz. 485) uchwała się, co następuje:

**§ 1.** Na podstawie diagnozy, o której mowa w art. 4 ust. 1 pkt 1 ustawy z dnia 9 października 2015 r. o rewitalizacji oraz konsultacji społecznych i informacji podsumowującej ich przebieg, zawartej w „Raporcie z przeprowadzenia konsultacji społecznych projektu uchwały Rady Miejskiej w Sochaczewie w sprawie wyznaczenia obszaru zdegradowanego i obszaru rewitalizacji Gminy Miasto Sochaczew”:

- 1) Wyznacza się obszar zdegradowany Gminy Miasto Sochaczew, którego granice przedstawia mapa stanowiąca załącznik nr 1 do uchwały,
- 2) Wyznacza się obszar rewitalizacji obejmujący część obszaru zdegradowanego Gminy Miasto Sochaczew, którego granice przedstawia mapa stanowiąca załącznik nr 2 do uchwały.

**§ 2.** Obszar rewitalizacji podzielony jest na następujące podobszary:

- 1) Podobszar Centrum o powierzchni 174 ha,
- 2) Podobszar Chodaków o powierzchni 343 ha.

**§ 3.** Wykonanie uchwały powierza się Burmistrzowi Miasta Sochaczew.

**§ 4.** Uchwała wchodzi w życie po upływie 14 dni od dnia ogłoszenia w Dzienniku Urzędowym Województwa Mazowieckiego.

Przewodniczący Rady Miejskiej

**Sylwester Kaczmarek**

---

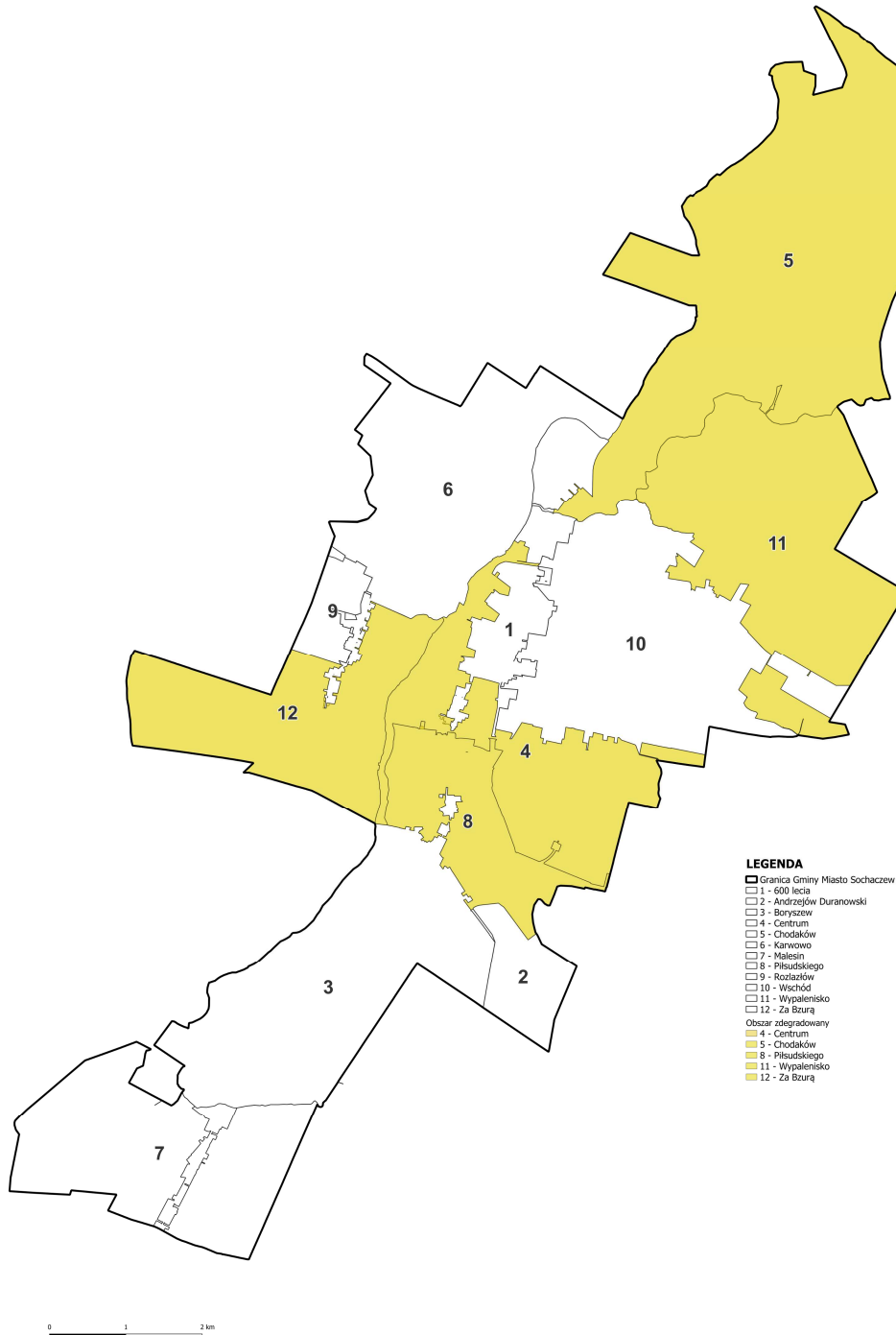
<sup>1)</sup>Zmiany tekstu jednolitego wymienionej ustawy zostały ogłoszone w Dz.U. z 2022 r. poz. 583, poz. 1005, poz. 1079, poz. 1561.

1 z 6 kart

Załącznik Nr 1 do uchwały nr XXXIV/363/22 Rady Miejskiej w Sochaczewie z dnia 16 grudnia 2022 r.

Obszar zdegradowany Gminy Miasto Sochaczew - mapa poglądowa

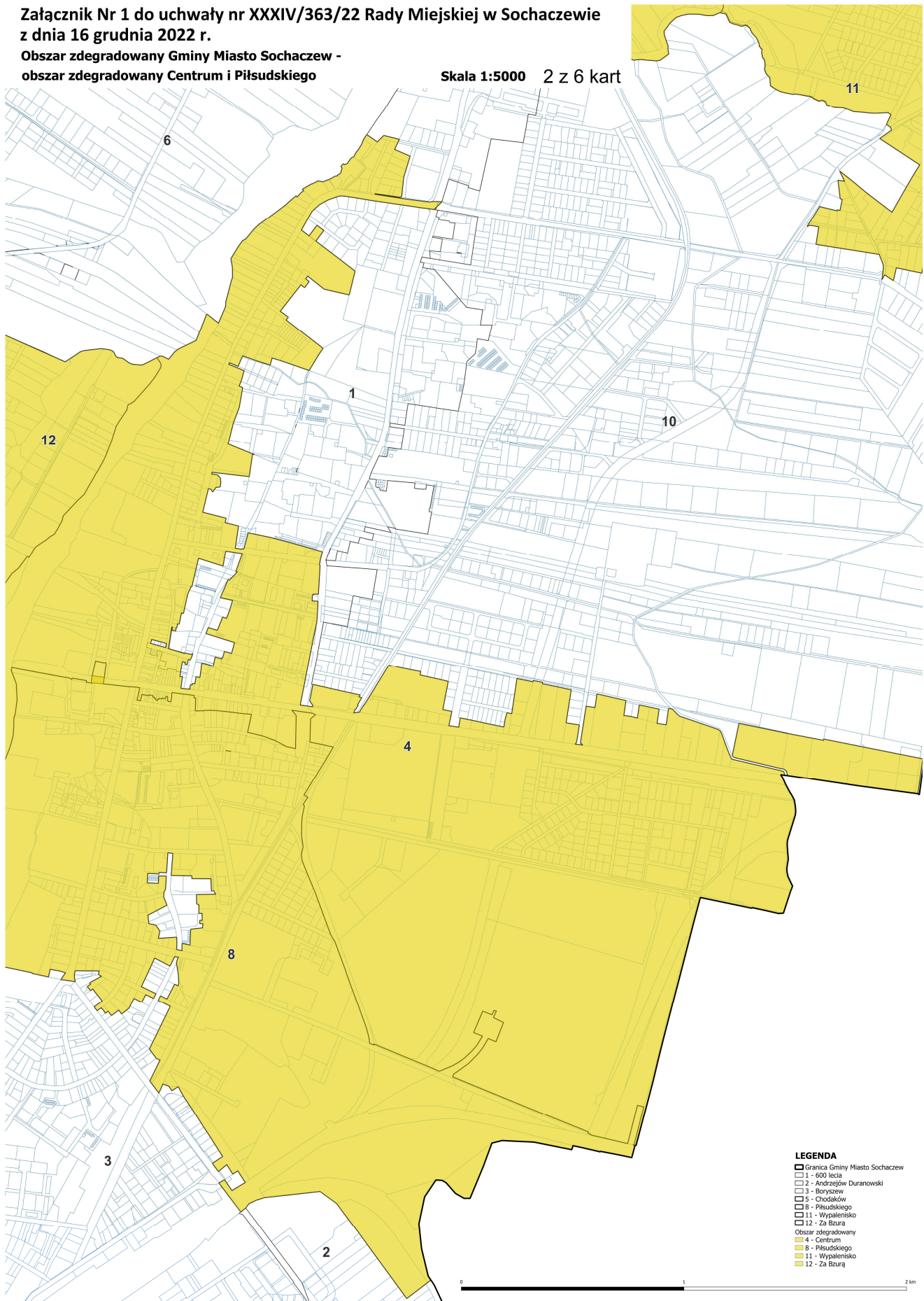
Skala 1:20000



**Załącznik Nr 1 do uchwały nr XXXIV/363/22 Rady Miejskiej w Sochaczewie z dnia 16 grudnia 2022 r.**

**Obszar zdegradowany Gminy Miasto Sochaczew - obszar zdegradowany Centrum i Piłsudskiego**

Skala 1:5000 2 z 6 kart

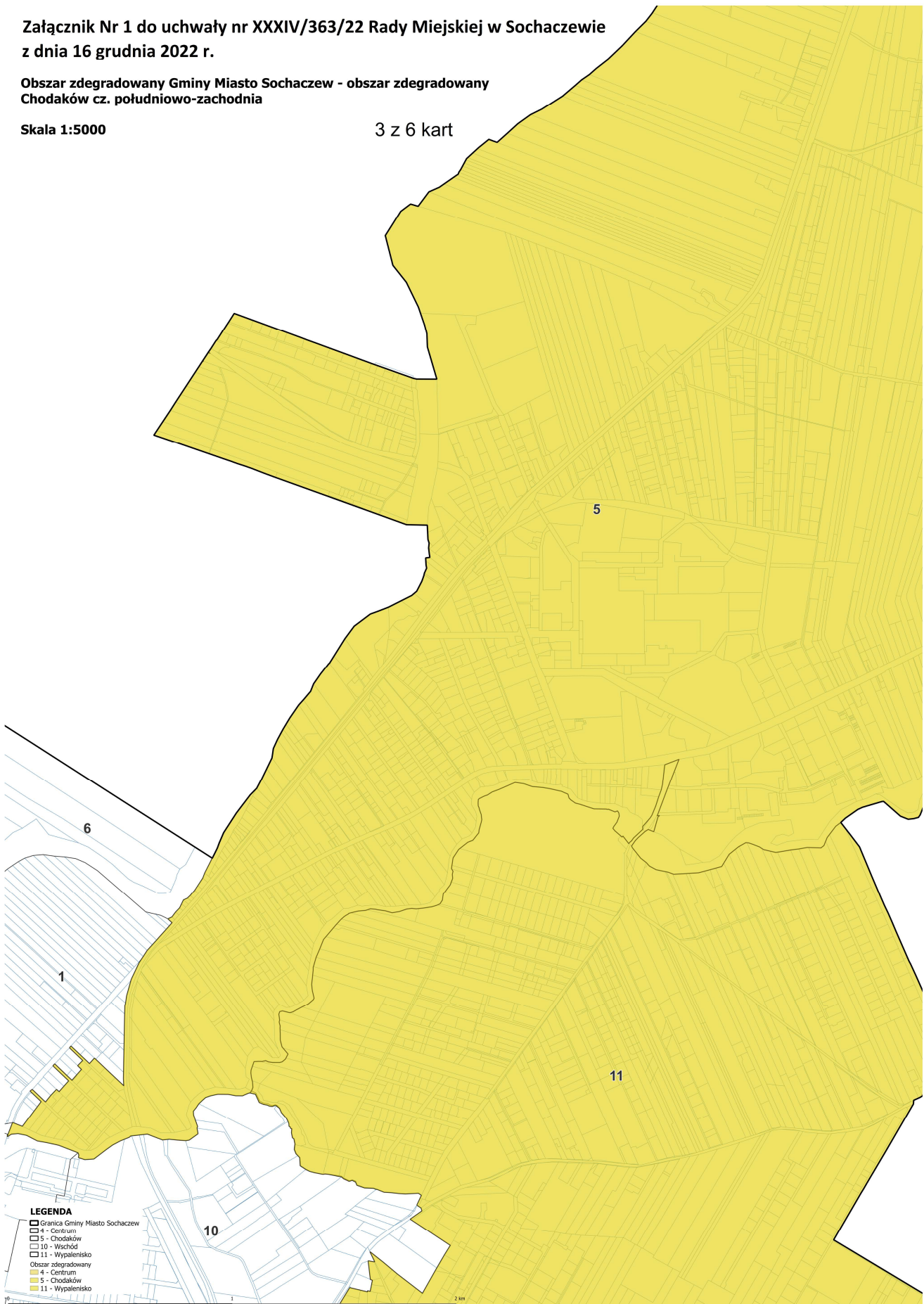


**Załącznik Nr 1 do uchwały nr XXXIV/363/22 Rady Miejskiej w Sochaczewie  
z dnia 16 grudnia 2022 r.**

**Obszar zdegradowany Gminy Miasto Sochaczew - obszar zdegradowany  
Chodaków cz. południowo-zachodnia**

**Skala 1:5000**

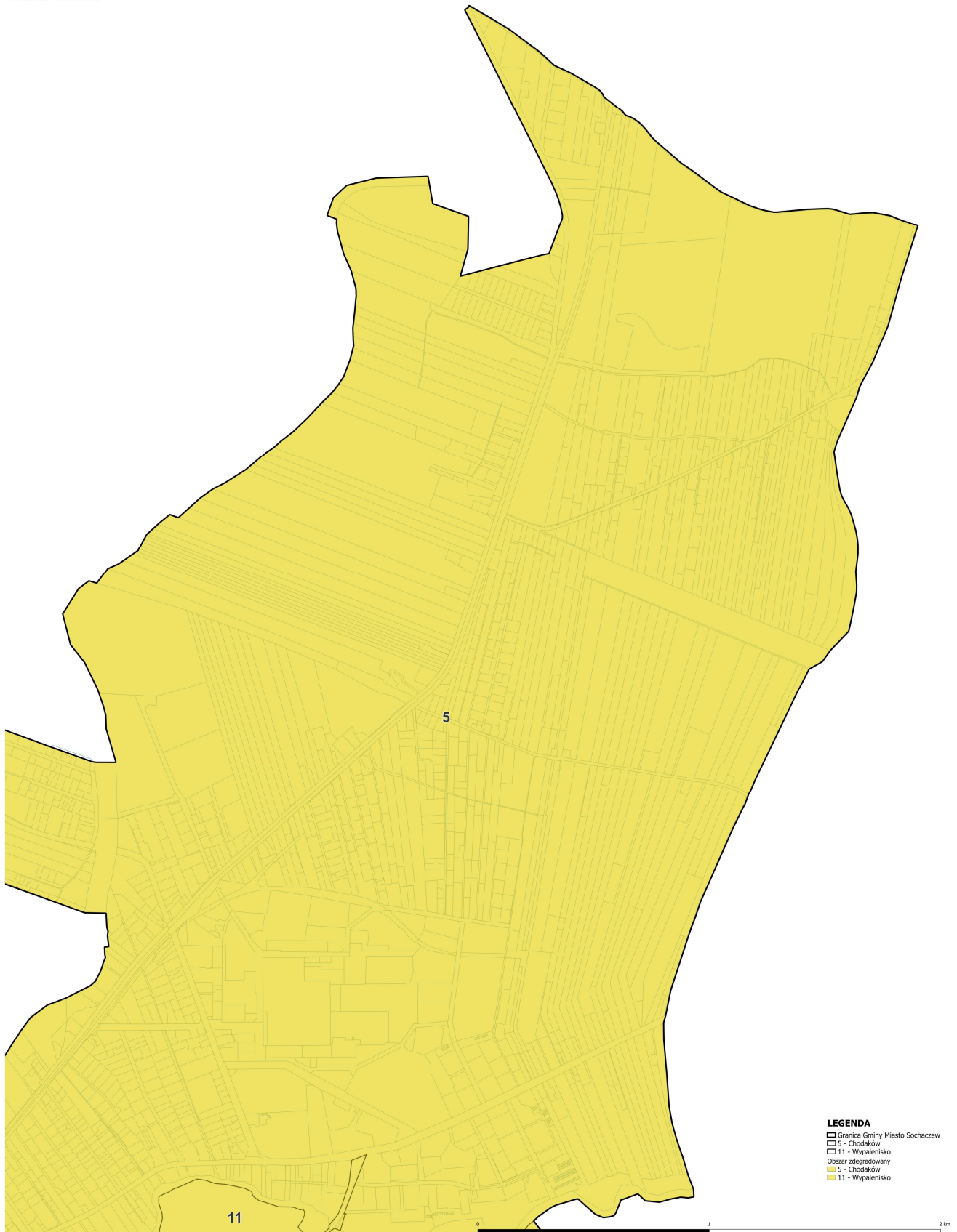
**3 z 6 kart**



**Załącznik Nr 1 do uchwały nr XXXIV/363/22 Rady Miejskiej w Sochaczewie z dnia 16 grudnia 2022 r. 4 z 6 kart**

**Obszar zdegradowany Gminy Miasto Sochaczew - obszar zdegradowany Chodaków cz. północno-wschodnia**

**Skala 1:5000**

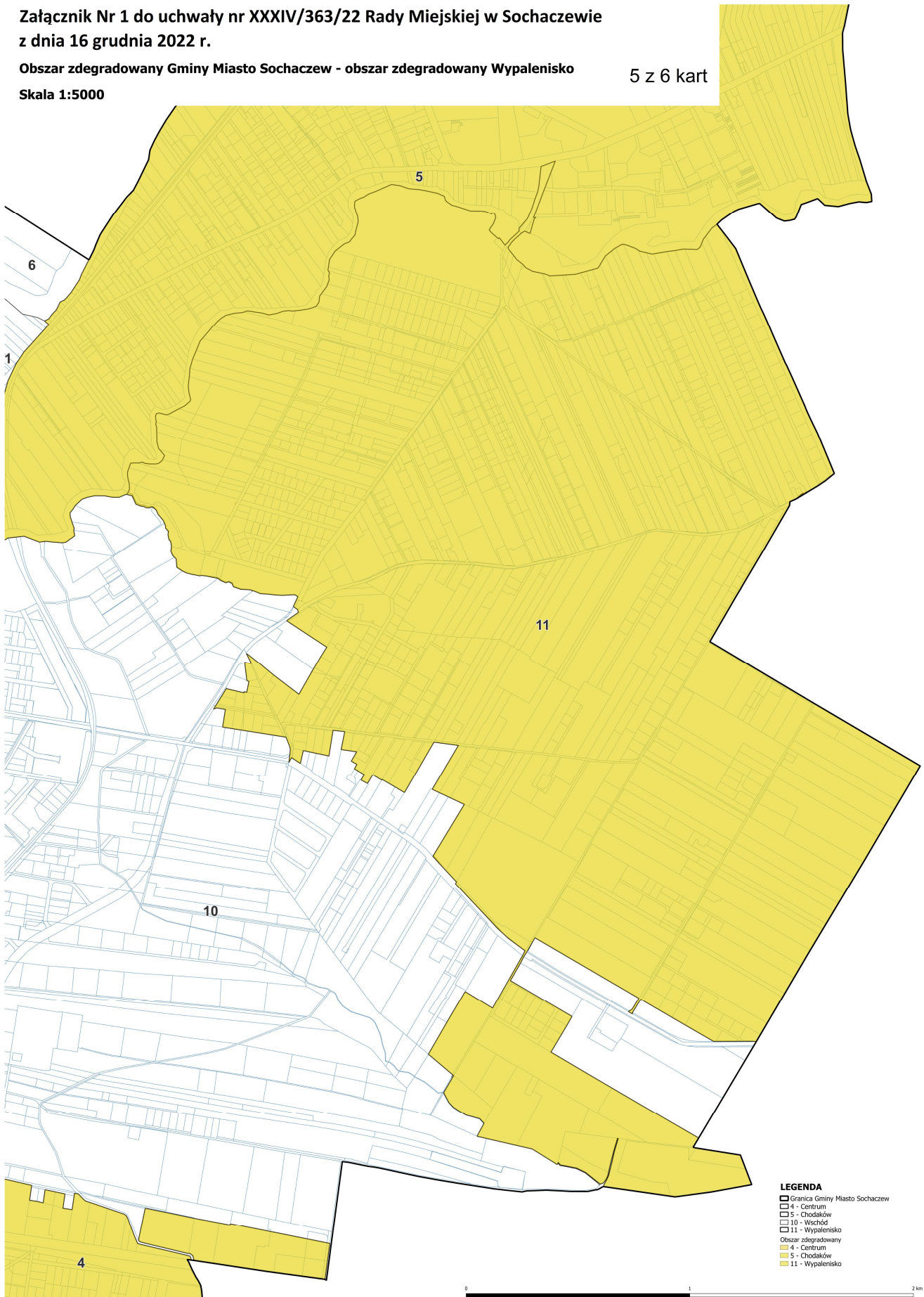


**Załącznik Nr 1 do uchwały nr XXXIV/363/22 Rady Miejskiej w Sochaczewie z dnia 16 grudnia 2022 r.**

**Obszar zdegradowany Gminy Miasto Sochaczew - obszar zdegradowany Wypalenisko**

**Skala 1:5000**

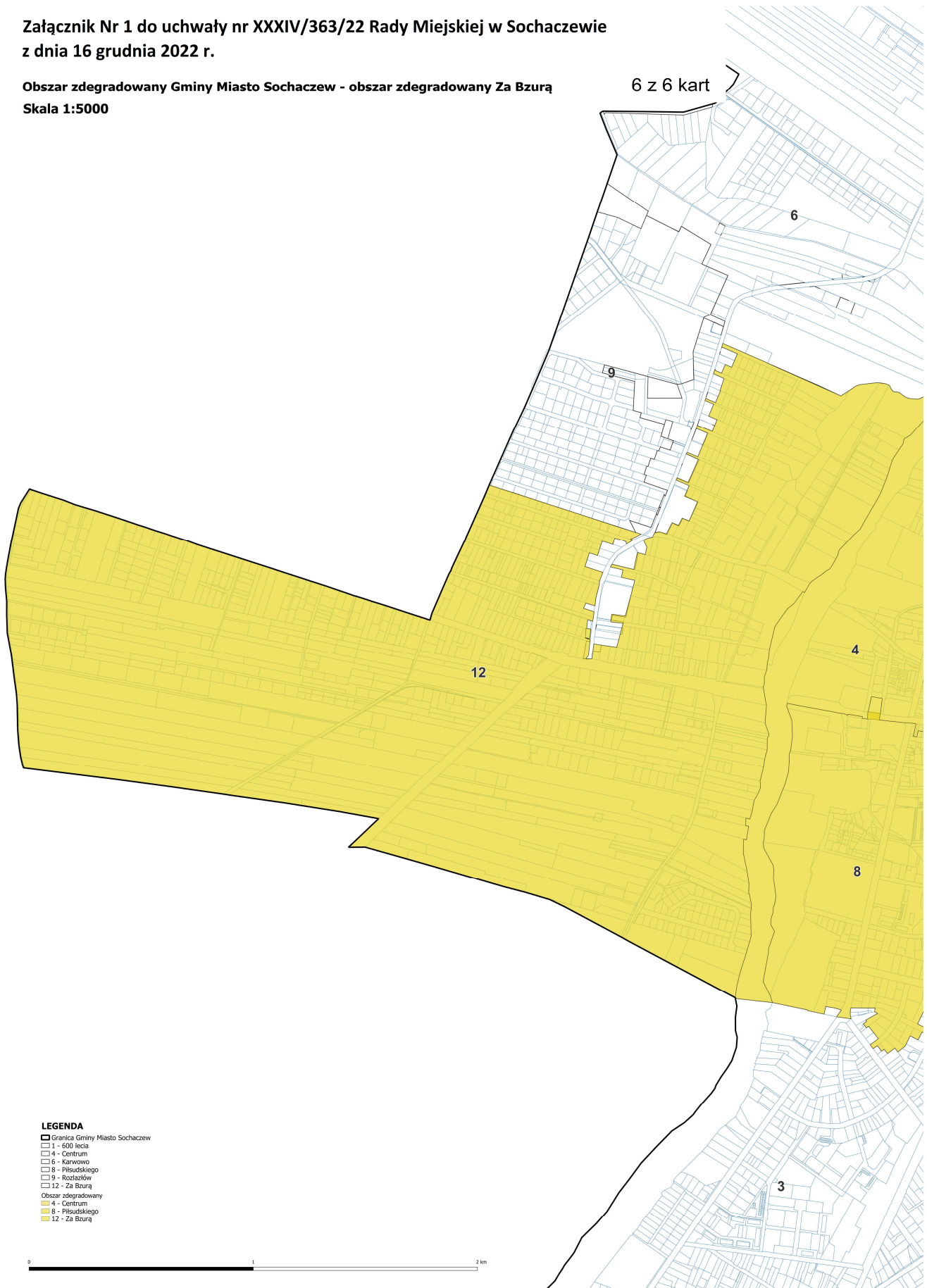
5 z 6 kart



**Załącznik Nr 1 do uchwały nr XXXIV/363/22 Rady Miejskiej w Sochaczewie z dnia 16 grudnia 2022 r.**

**Obszar zdegradowany Gminy Miasto Sochaczew - obszar zdegradowany Za Bzurą**  
**Skala 1:5000**

6 z 6 kart

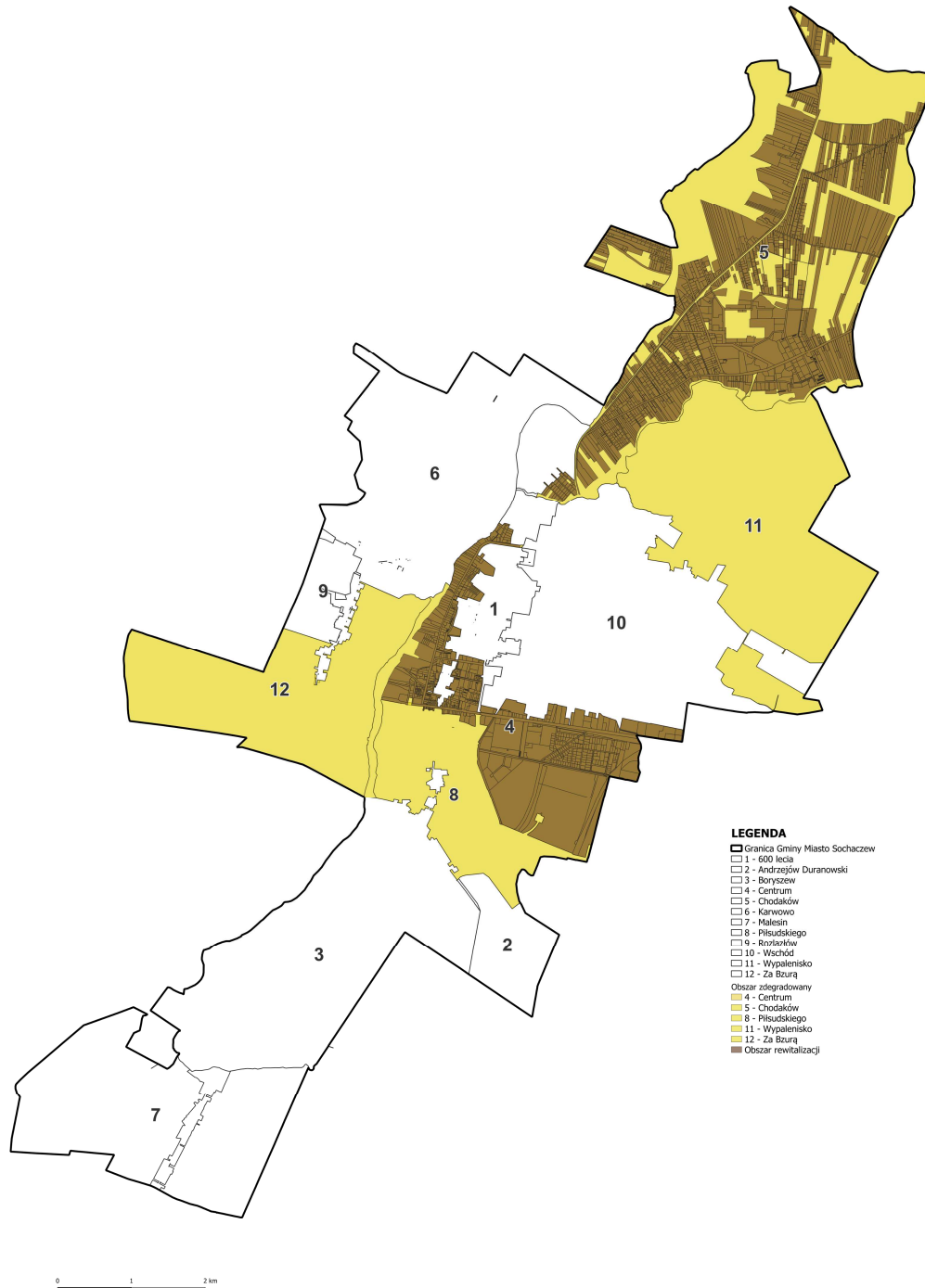


1 z 4 kart

Załącznik Nr 2 do uchwały nr XXXIV/363/22 Rady Miejskiej w Sochaczewie  
z dnia 16 grudnia 2022 r.

Obszar rewitalizacji Gminy Miasto Sochaczew - mapa poglądowa

Skala 1:20000

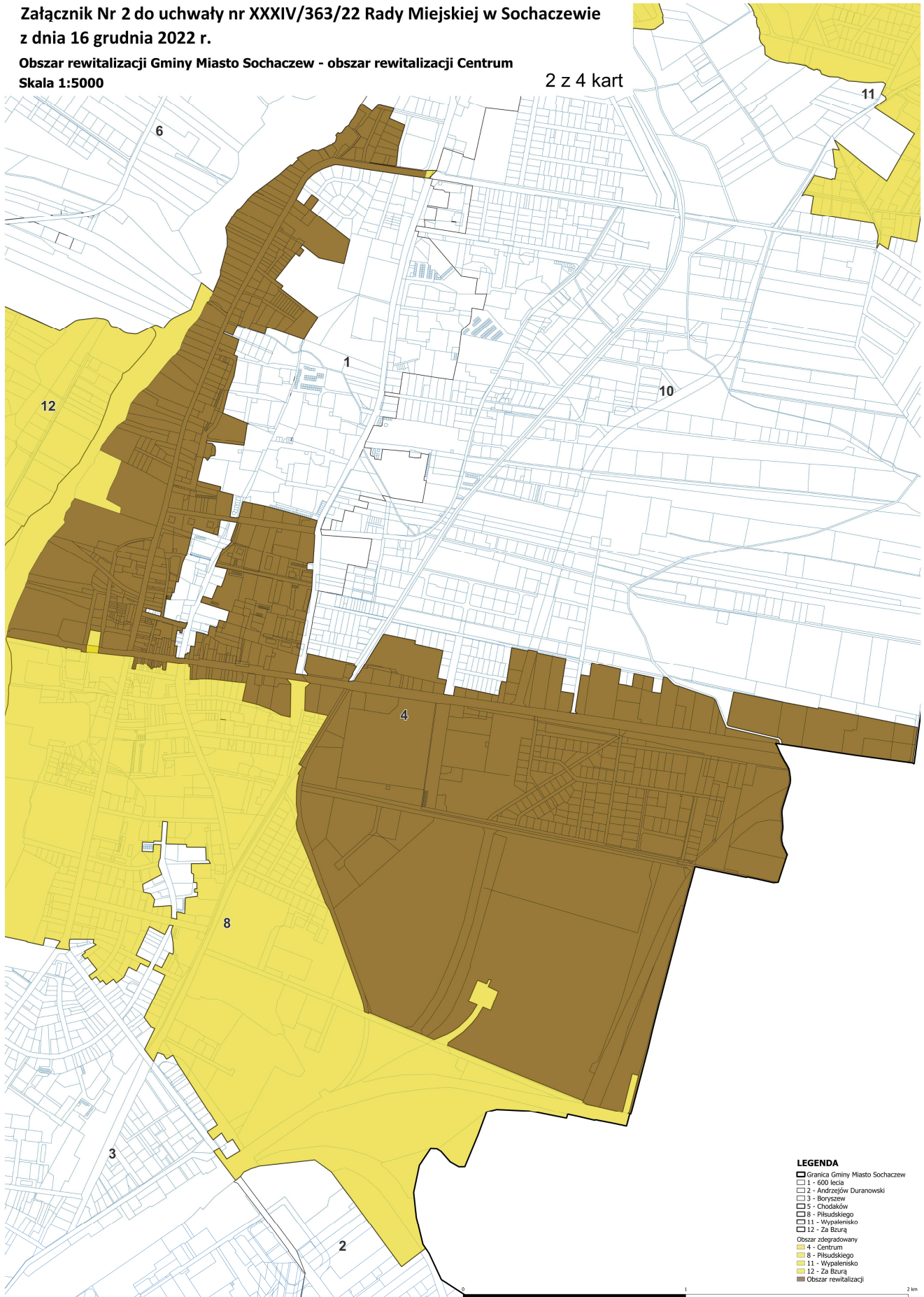




**Załącznik Nr 2 do uchwały nr XXXIV/363/22 Rady Miejskiej w Sochaczewie z dnia 16 grudnia 2022 r.**

**Obszar rewitalizacji Gminy Miasto Sochaczew - obszar rewitalizacji Centrum**  
**Skala 1:5000**

2 z 4 kart



**LEGENDA**

- ▬ Granica Gminy Miasto Sochaczew
- 1 - 600 lecia
- 2 - Andrzejów Duranowski
- 3 - Boryszew
- 5 - Chodaków
- 6 - Piłsudskiego
- 9 - Wypalenisko
- 11 - Wypalenisko
- 12 - Za Bzurą
- Obszar zdegradowany
- 4 - Centrum
- 8 - Piłsudskiego
- 11 - Wypalenisko
- 12 - Za Bzurą
- Obszar rewitalizacji

1 2 km

**Załącznik Nr 2 do uchwały nr XXXIV/363/22 Rady Miejskiej w Sochaczewie z dnia 16 grudnia 2022 r.**

**Obszar rewitalizacji Gminy Miasto Sochaczew - obszar rewitalizacji Chodaków cz. południowo-zachodnia**

**Skala 1:5000**

3 z 4 kart



Załącznik Nr 2 do uchwały nr XXXIV/363/22 Rady Miejskiej w Sochaczewie  
z dnia 16 grudnia 2022 r.

4 z 4 kart

Obszar rewitalizacji Gminy Miasto Sochaczew - obszar rewitalizacji Chodaków  
cz. północno-wschodnia

Skala 1:5000

