



DZIENNIK URZĘDOWY

WOJEWÓDZTWA MAZOWIECKIEGO

Warszawa, dnia 31 grudnia 2020 r.

Poz. 13559

UCHWAŁA NR XXX/329/2020 RADY MIASTA SIEDLCE

z dnia 22 grudnia 2020 r.

w sprawie wyznaczenia obszaru i granic aglomeracji Siedlce

Na podstawie art. 18 ust. 2 pkt 15 ustawy z dnia 8 marca 1990 r. o samorządzie gminnym (Dz. U. z 2020 r. poz. 713) oraz art. 87 ust. 1 i 4 ustawy z dnia 20 lipca 2017 r. Prawo wodne (Dz. U. z 2020 r. poz. 310 z późn. zm.), uchwala się co następuje:

§ 1. 1. Wyznacza się aglomerację Siedlce o równoważnej liczbie mieszkańców (RLM) 171 000, położoną w województwie mazowieckim, na terenie miasta Siedlce i gminy Siedlce.

2. Opis aglomeracji Siedlce zawiera załącznik nr 1 do niniejszej uchwały.

§ 2. Aglomeracja Siedlce obejmuje swym zasięgiem tereny objęte systemem kanalizacji zbiorczej zakończonym oczyszczalnią ścieków w miejscowości Siedlce.

§ 3. 1. Obszar aglomeracji Siedlce wyznacza się na terenie miejscowości: Siedlce, Białki, Chodów, Golice, Grabianów, Grubale, Nowe Iganie, Nowe Opole, Pustki, Rakowiec, Stare Iganie, Stare Opole, Stok Lacki, Stok Lacki-Folwark, Strzała, Topórek, Ujrzanów, Wołyńce, Wołyńce-Kolonia, Żabokliki, Żabokliki-Kolonia i Żelków Kolonia.

2. Obszar i granice aglomeracji Siedlce wyznaczono na mapie w skali 1:25 000, stanowiącej załącznik nr 2 do niniejszej uchwały

§ 4. Traci moc uchwała Nr 135/16 Sejmiku Województwa Mazowieckiego z dnia 5 września 2016 r. w sprawie likwidacji dotychczasowej aglomeracji Siedlce oraz wyznaczenia nowej aglomeracji Siedlce (Dz. Urz. Woj. Maz. poz. 10763).

§ 5. Wykonanie uchwały powierza się Prezydentowi Miasta Siedlce.

§ 6. Uchwała wchodzi w życie po upływie 14 dni od dnia ogłoszenia w Dzienniku Urzędowym Województwa Mazowieckiego.

Wiceprzewodniczący Rady Miasta

Maciej Nowak

Załącznik Nr 1 do uchwały Nr

Rady Miasta Siedlce z dnia

CZĘŚĆ OPISOWA

AGLOMERACJA SIEDLCE

powiaty:
Siedlce, siedlecki

województwo:
mazowieckie

Część opisowa

1. Podstawowe informacje na temat aglomeracji

1. Nazwa aglomeracji: SIEDLCE ;
2. Wielkość RLM aglomeracji zgodnie z obowiązującą uchwałą: 163.373 ; uchwała nr 135/16 z dnia 5 września 2016r. Sejmiku Województwa Mazowieckiego (Dz. Urz. Woj. Mazowieckiego z 2017 r. poz. 10763) w sprawie wyznaczenia aglomeracji Siedlce;
3. Wielkość RLM aglomeracji planowanej do wyznaczenia: 171.000 ;
4. Gmina wiodąca w aglomeracji: Miasto Siedlce;
5. Gminy w aglomeracji: Miasto Siedlce i Gmina Siedlce;
6. Wykaz nazw miast i miejscowości w aglomeracji, zgodnie z dołączonym do wniosku załącznikiem graficznym: Siedlce, Białki, Chodów, Golice, Grabianów, Grubale, Nowe Iganie, Nowe Opole, Pustki, Rakowiec, Stare Iganie, Stare Opole, Stok Lacki, Stok Lacki-Folwark, Strzała, Topórek, Ujżanów, Wołyńce, Wołyńce-Kolonia, Żabokliki, Żabokliki-Kolonia, Żelków Kolonia;
7. Wykaz nazw miejscowości dołączanych do obszaru aglomeracji: nie dotyczy;
8. Wykaz nazw miejscowości wyłączanych z obszaru aglomeracji: nie dotyczy;
9. Nazwa miejscowości, w której zlokalizowana jest oczyszczalnia ścieków: Siedlce.

2. Adres wnioskodawcy (gminy wiodącej w aglomeracji)

Miejscowość: Siedlce	Skwer Niepodległości 2
Gmina: Siedlce	Powiat: Siedlce
Województwo: Mazowieckie	
Telefon: /25/ 794 37 00	
e-mail do kontaktu bieżącego: ros@um.siedlce.pl	

3. Dane kontaktowe osoby wskazanej do kontaktowania się w sprawach złożonego wniosku

1. Imię i nazwisko: Beata Szymani, Barbara Gajek;
2. Telefon: /25/ 794 39 11;
3. E-mail: beata.szymani@um.siedlce.pl , ros@um.siedlce.pl .

4. Dokumenty stanowiące podstawę do wyznaczenia aglomeracji

Lp.	Wyszczególnienie	Nie	Tak
1	2	3	4
1	Miejscowe plany zagospodarowania przestrzennego		X
2	Studium uwarunkowań i kierunków zagospodarowania przestrzennego gminy		X
3	Wieloletnie plany rozwoju i modernizacji urządzeń wodociągowych i kanalizacyjnych		X
4	Decyzje o ustaleniu lokalizacji inwestycji celu publicznego	X	

4.1.

Na terenie **Miasta Siedlce** obowiązują następujące miejscowe plany zagospodarowania przestrzennego:

Lp.	Nazwa planu lub zmiana planu	Akt prawny	Publikacja aktu prawnego
1	Miejscowy plan zagospodarowania przestrzennego obszaru zawartego pomiędzy ulicami: Piłsudskiego, Sportową, Katedralną i Wojskową Podsumowanie strategicznej oceny oddziaływania na środowisko	Uchwała R. M. Nr XLVI/664/2009 z 25 września 2009 r.	Dz. Urz. Woj. Maz. z 2009 r. Nr 188 poz. 5251
2	Miejscowy plan zagospodarowania przestrzennego terenu w rejonie ulicy Spokojnej tekst jednolity Rysunek planu jednolity	Uchwała R. M. Nr XXI/261/2016 z 23 czerwca 2016 r.	Dz. Urz. Woj. Mazowieckiego z 2020 r. poz. 3442
3	Zmiana miejscowego planu ogólnego zagospodarowania przestrzennego miasta Siedlce w rejonie ul. Błonie	Uchwała R. M. Nr XVIII/265/2000 z 24.02.2000 r.	Dz. Urz. Woj. Maz. z 2000 r. Nr 41 poz. 361
4	Miejscowy Plan Zagospodarowania Przestrzennego terenu "Ogińskich-Starowiejska" w Siedlcach	Uchwała R. M. Nr XLIV/633/2009 z 10.07.2009 r.	Dz. Urz. Woj. Maz. z 2009 r. Nr 140 poz. 4242
5	Miejscowy Plan Zagospodarowania Przestrzennego terenu "Starowiejska - Starzyńskiego" w Siedlcach	Uchwała R. M. Nr XXXII/499/2001 z 29.03.2001 r.	Dz. Urz. Woj. Maz. z 2001 r. Nr 111 poz. 1454
6	Miejscowy Plan Zagospodarowania Przestrzennego terenu "Janowska - Żaboklicka"	Uchwała R. M. Nr LIV/855/2002 z 26.09.2002 r.	Dz. Urz. Woj. Maz. z 2002 r. Nr 280 poz. 7321
7	Miejscowy plan zagospodarowania przestrzennego terenu budownictwa mieszkaniowo - usługowego "Kazimierzowska" i zmiana miejscowego planu szczegółowego zagospodarowania przestrzennego budownictwa jednorodzinnego położonego po północnej stronie ul. Ogrodowej w Siedlcach	Uchwała R. M. Nr XLI/613/97 z 18.12.1997 r.	Dz. Urz. Woj. Siedl. z 1998 r. Nr 4 poz. 14
8	Zmiana miejscowego planu ogólnego zagospodarowania przestrzennego miasta Siedlce w rejonie ulic: Granicznej, Północnej, Kazimierzowskiej pod nazwą "Błonia Siedleckie"	Uchwała R. M. Nr X/138/2003 z 28.05.2003 r.	Dz. Urz. Woj. Maz. z 2003 r. Nr 181 poz. 4497
9	Miejscowy plan zagospodarowania przestrzennego w rejonie ulicy Władysława Jagiełły w Siedlcach	Uchwała R. M. Nr XXXV/643/2013 z 25.10.2013 r.	Dz. Urz. Woj. Maz. z 2013 r. poz. 11572
10	Miejscowy plan zagospodarowania przestrzennego w rejonie ul. Żytniej w Siedlcach	Uchwała R. M. Nr VI/56/2015 z 27.03.2015 r.	Dz. Urz. Woj. Maz. z 2015 r. poz. 4398
11	Miejscowy plan zagospodarowania przestrzennego terenu w rejonie "Północnej Dzielnicy Przemysłowej" w Siedlcach	Uchwała R.M. Nr XXIV/458/2012 z 26.10.2012 r.	Dz. Urz. Woj. Maz. z 2012 r. 2012 r. poz. 7726
12	Miejscowy Plan Zagospodarowania Przestrzennego Miasta Siedlce w rejonie ulicy Piaskowej załącznik 2 - kontrolne przekroje poprzeczne ulic	Uchwała R.M Nr XL/641/2005 z 22.12.2005 r.	Dz. Urz. Woj. Maz. z 2006 r. Nr 24 poz. 822
13	Miejscowy plan zagospodarowania przestrzennego pod nazwą "Osiedle Ułanów"	Uchwała R. M. Nr XVII/197/2016 z 26 lutego 2016 r.	Dz. Urz. Woj. Maz. z 2016 poz. 3097

Lp.	Nazwa planu lub zmiana planu	Akt prawny	Publikacja aktu prawnego
14	Miejscowy plan zagospodarowania przestrzennego terenu budownictwa mieszkaniowo - usługowego i strefy ekologicznej "Romanówka - Okrężna" w Siedlcach	Uchwała R. M. Nr XLV/666/98 z 30.04.1998 r. Uchwała R. M. Nr XXXIX/614/2001 z 27.09.2001r.	Dz. Urz. Woj. Siedl. Nr 16 poz. 98 Dz. Urz. Woj. Maz. z 2001 r. Nr 237 poz. 4400
15	Zmiana uproszczonego planu zagospodarowania przestrzennego terenu budownictwa jednorodzinnego "Partyzantów - Koszarowa" i zmiana planu ogólnego.	Uchwała R. M. nr XXXII/422/97 z 27.02.1997 r.	Dz. Urz. Woj. Siedl. Nr 10 poz. 69
16	Miejscowy plan zagospodarowania przestrzennego obszaru położonego pomiędzy ulicami: Garwolińską, Artyleryjską i Leśną w Siedlcach	Uchwała R. M. Nr V/39/2015 z 27.02.2015 r.	Dz. Urz. Woj. Maz. z 2015 r. poz. 2775
17	Miejscowy plan zagospodarowania przestrzennego w rejonie ulic: Grabianowskiej - Zielnej w Siedlcach	Uchwałą R. M Nr XXXII/388/2017 z 31.03.2017 r.	Dz. Urz. Woj. Maz. z 2017 r. poz. 3723
18	Zmiana miejscowego planu zagospodarowania przestrzennego w rejonie ulicy Biskupa Świrskiego obejmującego obszar działek nr geod.: 50; 51 i 175/2 w obrębie 41 położonych przy ul. Czerwonego Krzyża i obszar działki nr geod. 56/1 w obrębie 41 położonej przy ul. Biskupa Świrskiego w Siedlcach	Uchwała R. M. Nr V/38/2015 z 27.02.2015 r.	Dz. Urz. Woj. Maz. z 2015 r. poz. 3013
19	Zmiana miejscowego planu zagospodarowania przestrzennego obszaru ograniczonego ulicami: Graniczną, Północną, Kazimierzowską, pod nazwą "Błonia Siedleckie", obejmująca teren wzdłuż ul. Północnej, na odcinku od granicy drogi gruntowej do ul. Poniatowskiego	Uchwała R.M. Nr XLII/591/2009 z dnia 29.05.2009 r.	Dz. Urz. Woj. Maz. z 2009 r. Nr 106 poz. 3036
20	Miejscowy plan zagospodarowania przestrzennego obszaru zawartego pomiędzy ulicami: Pułaskiego, Floriańską, Sienkiewicza i Kilińskiego Podsumowanie strategicznej oceny oddziaływania na środowisko	Uchwała R. M. Nr XLI/570/2009 z dnia 24.04.2009 r.	Dz. Urz. Woj. Maz. z 2009 r. Nr 109 poz. 3104
	Zmiana miejscowego planu zagospodarowania przestrzennego obszaru zawartego pomiędzy ulicami: Pułaskiego, Floriańską, Sienkiewicza i Kilińskiego	Uchwała R.M. Nr XXIII/283/2106 z 31 sierpnia 2016 r.	Dz. Urz. Woj. Maz. z 2016 r. poz. 8522
21	Zmiana miejscowego planu zagospodarowania przestrzennego miasta Siedlce w rejonie ulic: Granicznej, Północnej, Kazimierzowskiej pod nazwą "Błonia Siedleckie" obejmującej teren pomiędzy ulicami Północną i Kazimierzowską	Uchwała R. M. Nr XLIX/718/2009 z dnia 16.12.2009 r.	Dz. Urz. Woj. Maz. z 2010 r. Nr 21 poz. 323
22	Miejscowy plan zagospodarowania przestrzennego w rejonie ulicy Biskupa Świrskiego	Uchwała R.M. Nr LVIII/825/2010 z dnia 25.06.2010 r	Dz. Urz. Woj. Maz. z 2011 r. Nr 156 poz. 3836
23	Miejscowy plan zagospodarowania przestrzennego terenu w rejonie " Południowej Dzielnicy Przemysłowej" tekst jednolity rysunek planu jednolity	Uchwała R.M. Nr IV/50/2011 z 28.01.2011 r.	Dz. Urz. Woj. Maz. z 2017 r. poz. 10206

Lp.	Nazwa planu lub zmiana planu	Akt prawny	Publikacja aktu prawnego
23a	Zmiana miejscowego planu zagospodarowania przestrzennego terenu w rejonie „Południowej Dzielnicy Przemysłowej”	Uchwała R.M. Nr X/109/2019 z 27.06.2019 r.	Dz. Urz. Woj. Mazowieckiego z 2019 r. poz. 11177
24	Miejscowy plan zagospodarowania przestrzennego w rejonie ul. 3 Maja w Siedlcach	Uchwała R.M. Nr IV/49/2011 z 28.01.2011 r.	Dz. Urz. Woj. Maz. z 2011 r. Nr 40 poz. 1324
25	Miejscowy plan zagospodarowania przestrzennego obszaru położonego pomiędzy ul. 22 Pułku Piechoty, a ul. Romanówka w Siedlcach	Uchwała R.M. Nr X/185/2011 z 28.06.2011 r.	Dz. Urz. Woj. Maz. z 2011 r. Nr 137, poz. 4363
26	Miejscowy plan zagospodarowania przestrzennego w rejonie ul. Wojska Polskiego	Uchwała R. M. Nr XI/227/2011 z 31.08.2011 r.	Dz. Urz. Woj. Maz. z 2011 r. Nr 182 poz. 5602
27	Miejscowy plan zagospodarowania przestrzennego pn. Stadler	Uchwała R.M. Nr XVI/334/2012 z 31.01.2012 r.	Dz. Urz. Woj. Maz. z 2012 r. poz. 1241
28	Miejscowy plan zagospodarowania przestrzennego obszaru Doliny Muchawki w Siedlcach	Uchwała R.M. Nr XVIII/379/2012 z 30 marca 2012	Dz. Urz. Woj. Maz. z 2012 r. poz. 3755
29	Zmiana miejscowego planu zagospodarowania przestrzennego w rejonie ulicy 3 Maja obejmującego obszar 25UO w Siedlcach	Uchwała R.M. Nr XXV/493/2012 z 23.11.2012r.	Dz. Urz. Woj. Maz. z 2012 r. poz. 8579
30	Miejscowy plan zagospodarowania przestrzennego po obu stronach ulicy Henryka Guta w Siedlcach	Uchwała R.M. XXV/494/2012 z 23.11.2012 r.	Dz. Urz. Woj Maz. z 2012 r. poz. 8540
31	Miejscowy plan zagospodarowania przestrzennego pn. SZPITAL i PARKI w Siedlcach	Uchwała R.M. XXXVIII/703/2014 z 31.01.2014 r.	Dz. Urz. Woj Maz. z 2014 r. poz. 1462
32.	Miejscowy plan zagospodarowania przestrzennego w rejonie ulicy Floriańskiej	Uchwała R.M. Nr XL/733/2014 z 28.03.2014 r.	Dz. Urz. Woj Maz. z 2014 r. poz. 3622
33	Miejscowy plan zagospodarowania przestrzennego w rejonie ulicy Łukowskiej	Uchwała R.M. Nr XL/732/2014 z 28.03.2014 r.	Dz. Urz. Woj Maz. z 2014 r. poz. 3621
34	Miejscowy plan zagospodarowania przestrzennego terenu w rejonie ulic: Ganiewskiego, Południowej i Grabianowskiej-część I	Uchwała R.M. Nr XL/731/2014 z 28.03.2014 r.	Dz. Urz. Woj Maz. z 2014 r. poz. 3620
35	Miejscowy plan zagospodarowania przestrzennego obejmujący obszar zawarty pomiędzy ulicami: Garwolińską, Unitów Podlaskich, Niepodległości i Romanówką w Siedlcach	Uchwała R. M. Nr XVII/198/2016 z dnia 26.02.2016 r	Dz. Urz. Woj. Maz. z 2016 r., poz. 3098
36	Miejscowy plan zagospodarowania przestrzennego w rejonie ulic: Piaski Starowiejskie i Św. Faustyny Kowalskiej w Siedlcach	Uchwała R. M. Nr XVII/199/2016 z dnia 26.02.2016 r.	Dz. Urz. Woj. Maz. z 2016 r., poz. 3121
37	Miejscowy plan zagospodarowania przestrzennego dla obszaru położonego u zbiegu ulic: Armii Krajowej, Sienkiewicza i Świętojańskiej w Siedlcach	Uchwała R. M. Nr XX/240/2016 z 31.05.2016 r.	Dz. Urz. Woj. Maz. z 2016 r. poz. 5373
38	Miejscowy plan zagospodarowania przestrzennego terenu pomiędzy ulicami: Piłsudskiego, Asza, Pułaskiego i Kochanowskiego w Siedlcach.	Uchwała R. M. Nr XX/241/2016 z 31.05.2016 r.	Dz. Urz. Woj. Maz. z 2016 r. poz. 5374

Lp.	Nazwa planu lub zmiana planu	Akt prawny	Publikacja aktu prawnego
39	Miejscowy plan zagospodarowania przestrzennego po obu stronach ulicy Janowskiej w Siedlcach	Uchwała R. M. Nr XLIX/551/2018 z 27.04.2018	Dz. Urz. Woj. Maz. z 2018 r., poz. 5740
40	Miejscowy plan zagospodarowania przestrzennego w rejonie stacji PKP Siedlce Wschodnie	Uchwała R. M. Nr LII/584/2018 z 25 czerwca 2018 r.	Dz. Urz. Woj. Maz. z 2018 r., poz. 7289
41	Miejscowy plan zagospodarowania przestrzennego w rejonie ulic: Okrężnej, Wintera i Dzieci Zamojszczyzny w Siedlcach - część A	Uchwała R.M.S. Nr XIV/171/ 2019 z 31.10.2019 r.	Dz. Urz. Woj. Maz. z 2019 r. poz. 14737
42	Miejscowy plan zagospodarowania przestrzennego w rejonie ulic: Piaski Zamiejskie, Żniwna i Stodolna	Uchwała R.M. Nr XVIII/217/2020 z 30.01.2020 r	Dz. Urz. Woj. Maz. z 2020 r., poz. 3443

Na terenie **Gminy Siedlce** obowiązują następujące miejscowe plany zagospodarowania przestrzennego:

- XXIX/208/2001 Rady Gminy Siedlce z dnia 28 listopada 2001 roku w sprawie zmiany miejscowego planu ogólnego Gminy Siedlce teren stacji paliw i usług we wsi Grabianów opublikowanym w Dzienniku Urzędowym Województwa Mazowieckiego. Nr 19 poz. 387 z dn. 23.01.2002 r.
<http://www.e-bip.pl/Start/26/ActDetails/147285>
- XXXVI/337/2005 Rady Gminy Siedlce z dnia 29 grudnia 2005 roku w sprawie uchwalenia miejscowego planu zagospodarowania przestrzennego dla miejscowości: Stok Lacki, Stok Lacki Folwark, Pustki, Grubale, Osiny, Biel, Pruszyń Pierki opublikowana w Dzienniku Urzędowym Województwa Mazowieckiego Nr.20 poz.658 z dnia 31 stycznia 2006r., data wejścia w życie 15.02.2006 r.
<http://www.e-bip.pl/Start/26/ActDetails/30376>
- XXXIV/326/2005 Rady Gminy Siedlce z dnia 3 listopada 2005 roku w sprawie miejscowego planu zagospodarowania przestrzennego dla miejscowości: Żelków Kolonia, Rakowiec, Wołyńce, Wołyńce Kolonia opublikowaną w Dzienniku Urzędowym Województwa Mazowieckiego Nr.269 poz.8970 z dnia 09 grudnia 2005r., data wejścia w życie 24.12.2005 r.,
<http://www.e-bip.pl/Start/26/ActDetails/27799>
- XXXIV/325/2005 Rady Gminy Siedlce z dnia 3 listopada 2005 roku w sprawie uchwalenia miejscowego planu zagospodarowania przestrzennego dla miejscowości: Strzała, Chodów, Purzec, Żytńia opublikowana w Dzienniku Urzędowym Województwa Mazowieckiego Nr. 269 poz.8969 z dnia 09 grudnia 2005r., data wejścia w życie 24.12.2005 r.,
<http://www.e-bip.pl/Start/26/ActDetails/27798>
- XXXI/310/2005 Rady Gminy Siedlce z dnia 30 czerwca 2005 roku w sprawie uchwalenia miejscowego planu zagospodarowania przestrzennego dla miejscowości: Wólka Leśna, Pruszyń, Pruszynek, Błogoszcz, Golice, Golice Kolonia, Żabokliki, Żabokliki Kolonia, Topórek, Jagodnia opublikowana w Dzienniku Urzędowym Województwa Mazowieckiego Nr.192 poz.6310 z dnia 22 sierpnia 2005r., data wejścia w życie 06.09.2005 r.,
<http://www.e-bip.pl/Start/26/ActDetails/24119>
- XXXI/309/2005 Rady Gminy Siedlce z dnia 30 czerwca 2005 roku w sprawie uchwalenia miejscowego planu zagospodarowania przestrzennego dla miejscowości Grabianów, Białki, Ujrzanów, Joachimów opublikowana w Dzienniku Urzędowym Województwa Mazowieckiego Nr 192 poz.6309 z dnia 22 sierpnia 2005r. , data wejścia w życie 06.09.2005 r.,
<http://www.e-bip.pl/Start/26/ActDetails/24118>
- XXXI/308/2005 Rady Gminy Siedlce z dnia 30 czerwca 2005 roku w sprawie uchwalenia miejscowego planu zagospodarowania przestrzennego gminy Siedlce dla wsi Nowe Iganie opublikowana w Dzienniku Urzędowym Województwa Mazowieckiego Nr 192 poz. 6308 z dnia 22 sierpnia 2005r., data wejścia w życie 06.09.2005 r.,
<http://www.e-bip.pl/Start/26/ActDetails/27531>
- XXII/229/2004 Rady Gminy Siedlce z dnia 23 września 2004 roku w sprawie uchwalenia miejscowego planu zagospodarowania przestrzennego gminy Siedlce dla wsi Nowe Opole opublikowana w Dzienniku Urzędowym Województwa Mazowieckiego Nr.272 poz.7435 z dnia 4 listopada 2004r., data wejścia w życie 19.11.2004 r.,
<http://www.e-bip.pl/Start/26/ActDetails/15180>

9. XVI/190/2004 Rady Gminy Siedlce z dnia 27 lutego 2004 roku w sprawie uchwalenia miejscowego planu zagospodarowania przestrzennego gminy Siedlce dla wsi Opole Świerczyna opublikowana w Dzienniku Urzędowym Województwa Mazowieckiego Nr 120 poz.2943 z dnia 21.05.2004r. , data wejścia w życie 05.06.2004 r.,
<http://www.e-bip.pl/Start/26/ActDetails/8243>
10. XVI/189/2004 Rady Gminy Siedlce z dnia 27 lutego 2004 roku w sprawie uchwalenia miejscowego planu zagospodarowania przestrzennego gminy Siedlce dla wsi Stare Opole opublikowana w Dzienniku Urzędowym Województwa Mazowieckiego Nr.120 poz.2942 z dni 21 maja 2004r., data wejścia w życie 05.06.2004 r.,
<http://www.e-bip.pl/Start/26/ActDetails/8242>
11. XVI/188/2004 Rady Gminy Siedlce z dnia 27 lutego 2004 roku w sprawie uchwalenia miejscowego planu zagospodarowania przestrzennego gminy Siedlce dla wsi Stare Iganie opublikowana w Dzienniku Urzędowym Województwa Mazowieckiego Nr.120 poz.2941 z dni 21 maja 2004r., data wejścia w życie 05.06.2004 r.
<http://www.e-bip.pl/Start/26/ActDetails/8241>
12. XLVII/334/2010 Rady Gminy Siedlce z dnia 4 listopada 2010 r. dla części wsi Białki i Grabianów opublikowana w Dzienniku Urzędowym Województwa Mazowieckiego Nr 203, poz. 6088 z dnia 08.12.2010, data wejścia w życie (w terminie 30 dni od dnia opublikowania) tj: 08.01.2011 r.
<http://www.e-bip.pl/Start/26/ActDetails/76206>
13. XVII/134/2012 Rady Gminy Siedlce z dnia 29 marca 2012 r. w sprawie miejscowego planu zagospodarowania przestrzennego Gminy Siedlce dla fragmentów wsi Żelków-Kolonia opublikowana w Dzienniku Urzędowym Województwa Mazowieckiego z 2012 roku, poz. 3353 z dnia 16.04.2012 r., data wejścia w życie (po upływie 30 dni od dnia jej ogłoszenia w Dz.Urz. Woj. Maz.) tj.:17.05.2012 r.
<http://www.e-bip.pl/Start/26/ActDetails/87817>
14. XVIII/144/2012 Rady Gminy Siedlce z dnia 26 kwietnia 2012 r. w sprawie zmiany miejscowego planu zagospodarowania przestrzennego dla miejscowości: Grabianów, Białki, Ujrzanów, Joachimów opublikowana w Dzienniku Urzędowym Województwa Mazowieckiego z 2012 roku, poz. 4315 z dnia 23.05.2012 r., data wejścia w życie (po upływie 30 dni od jej ogłoszenia w Dz. Urz. Woj. Maz.) tj.:23.06.2012 r.
<http://www.e-bip.pl/Start/26/ActDetails/88639>
15. XXII/179/2012 Rady Gminy Siedlce z dnia 27 września 2012 r. w sprawie zmiany miejscowego planu zagospodarowania przestrzennego dla miejscowości: Strzała, Chodów, Purzec, Żytunia opublikowana w Dzienniku Urzędowym Województwa Mazowieckiego z 2012 roku, poz. 7291 z dnia 05.11.2012 r., data wejścia w życie (po upływie 14 dni od jej ogłoszenia w Dz. Urz. Woj. Maz.) tj.:20.11.2012 r.
<http://www.e-bip.pl/Start/26/ActDetails/93046>
16. XXII/181/2012 Rady Gminy Siedlce z dnia 27 września 2012 r. w sprawie zmiany miejscowego planu zagospodarowania przestrzennego dla miejscowości Żelków-Kolonia, Rakowiec, Wołyńce, Wołyńce-Kolonia opublikowana w Dzienniku Urzędowym Województwa Mazowieckiego z 2012 roku poz. 7289 z dnia 05.11.2012 r., data wejścia w życie (po upływie 14 dni od jej ogłoszenia w Dz. Urz. Woj. Maz.) tj.: 20.11.2012 r.
<http://www.e-bip.pl/Start/26/ActDetails/93048>
17. XXII/180/2012 Rady Gminy Siedlce w sprawie zmiany miejscowego planu zagospodarowania przestrzennego dla miejscowości: Stok Lacki, Stok Lacki-Folwark, Pustki, Grubale, Osiny, Biel, Pruszyń-Pieńki opublikowana w Dzienniku Urzędowym Województwa Mazowieckiego z 2012 roku, poz. 7290 z dnia 05.11.2012 r., data wejścia w życie (po upływie 14 dni od jej ogłoszenia w Dz. Urz. Woj. Maz.) tj.: 20.11.2012 r.
<http://www.e-bip.pl/Start/26/ActDetails/93047>
18. XII/71/2015 Rady Gminy Siedlce z dnia 30 lipca 2015 r. w sprawie uchwalenia miejscowego planu zagospodarowania przestrzennego dla części obrębu geodezyjnego Ujrzanów w kierunku zachodnim od stacji elektroenergetycznej 400/110kV opublikowana w Dzienniku Urzędowym Województwa Mazowieckiego z 2015 r. poz. 7170 z dnia 19.08.2015 r. wchodzi w życie po upływie 14 dni od dnia jej ogłoszenia tj. 03.09.2015 r.
<http://www.e-bip.pl/Start/26/ActDetails/121607>
19. XLIII/437/2014 Rady Gminy Siedlce z dnia 25 czerwca 2014 r. w sprawie uchwalenia zmiany miejscowego planu zagospodarowania przestrzennego dla miejscowości Grabianów, Białki, Ujrzanów, Joachimów opublikowana w Dzienniku Urzędowym Województwa Mazowieckiego z 2014 r. poz. 7640z dnia 06.08.2014 r. wchodzi w życie po upływie 14 dni od jej ogłoszenia tj. 21.08.2014 r.
<http://www.e-bip.pl/Start/26/ActDetails/108352>
20. XL/389/2014 Rady Gminy Siedlce z dnia 27 lutego 2014 r. w sprawie uchwalenia miejscowego planu zagospodarowania przestrzennego w rejonie linii i stacji 400 kV w miejscowości Ujrzanów opublikowana w Dzienniku Urzędowym Województwa Mazowieckiego z 2014 r. poz. 2997 z dnia 24.03.2014 r. wchodzi

w życie po upływie 14 dni od dnia jej ogłoszenia tj. 08.06.2014 r.

<http://www.e-bip.pl/Start/26/ActDetails/104428>

21. XLV/454/2014 Rady Gminy Siedlce z dnia 24 września 2014 r. w sprawie miejscowego planu zagospodarowania przestrzennego gminy Siedlce, części wsi Nowe Opole opublikowana w Dzienniku Urzędowym Województwa Mazowieckiego z 2014 r. poz. 9714 z dnia 16.10.2014 r. wchodzi w życie po upływie 14 dni od jej ogłoszenia tj. 31.10.2014 r.
<http://www.e-bip.pl/Start/26/ActDetails/111779>
22. XLV/449/2014 RADY GMINY SIEDLCE z dnia 24 września 2014 r. w sprawie uchwalenia zmiany miejscowego planu zagospodarowania przestrzennego dla miejscowości: Żelków-Kolonia, Rakowiec, Wołyńce, Wołyńce-Kolonia opublikowana w Dzienniku Urzędowym Województwa Mazowieckiego z 2014 r. poz. 9712 z dnia 16.10.2014 r. wchodzi w życie po upływie 14 dni od dnia ogłoszenia tj. 31.10.2014 r.
<http://www.e-bip.pl/Start/26/ActDetails/111767>
23. IX/45/2015 Rady Gminy Siedlce z dnia 30 kwietnia 2015 r. w sprawie miejscowego planu zagospodarowania przestrzennego w rejonie ulicy Warszawskiej w miejscowości Stare Opole opublikowana w Dzienniku Urzędowym Województwa Mazowieckiego z 2015 r. poz. 5479 z dnia 16.06.2015 wchodzi w życie po upływie 14 dni od jej ogłoszenia tj. 01.07.2015 r.
<http://www.e-bip.pl/Start/26/ActDetails/118588>
24. XII/70/2015 Rady Gminy Siedlce z dnia 30 lipca 2015 r. w sprawie uchwalenia miejscowego planu zagospodarowania przestrzennego Gminy Siedlce, części wsi Stare Opole opublikowana w Dzienniku Urzędowym Województwa Mazowieckiego z 2015 r. poz. 7458 z dnia 03.09.2015 wchodzi w życie po upływie 14 dni od dnia ogłoszenia tj. 18.09.2015 r.
<http://www.e-bip.pl/Start/26/ActDetails/121605>
25. XII/72/2015 Rady Gminy Siedlce z dnia 30 lipca 2015 r. w sprawie uchwalenia miejscowego planu zagospodarowania przestrzennego dla części miejscowości Ujrzanów dla obszaru I opublikowana w dzienniku Urzędowym Województwa Mazowieckiego z 2015 r. poz. 7517 z dnia 10 września 2015 r. wchodzi w życie po upływie 14 dni od jej ogłoszenia tj. 25.09.2015 r.
<http://www.e-bip.pl/Start/26/ActDetails/121609>
26. XXXII/285/2013 Rady Gminy Siedlce z dnia 27 czerwca 2013 r. w sprawie uchwalenia zmiany miejscowego planu zagospodarowania przestrzennego dla miejscowości: Stok Lacki, Stok Lacki-Folwark, Pustki, Grubale, Osiny, Biel, Pruszyń-Pieńki opublikowana w Dzienniku Urzędowym Województwa Mazowieckiego z 2013 r. poz. 8221 z dnia 17.07.2013 r. wchodzi w życie po upływie ogłoszenia tj. 17.08.2013 r.
<http://www.e-bip.pl/Start/26/ActDetails/99665>
27. UCHWAŁA NR XXIX/251/2016 RADY GMINY SIEDLCE z dnia 24 listopada 2016 r. w sprawie uchwalenia miejscowego planu zagospodarowania przestrzennego dla części wsi Grabianów w rejonie ulicy Cytrynowej <http://e-bip.pl/Start/26/ActDetails/131950>
28. UCHWAŁA NR XXV/212/2016 RADY GMINY SIEDLCE z dnia 11 sierpnia 2016 r. w sprawie: uchwalenia miejscowego planu zagospodarowania przestrzennego w zakresie realizacji inwestycji celu publicznego pod nazwą „Rozbudowa stacji 400/110kV Siedlce Ujrzanów”, wraz z przepięciem istniejących linii 400kV
<http://www.e-bip.pl/Start/26/ActDetails/130244>

4.2.

Na terenie **Miasta Siedlce** obowiązuje Studium uwarunkowań i kierunków zagospodarowania przestrzennego miasta Siedlce uchwalone uchwałą Rady Miasta Siedlce Nr XXXIX/620/2005 z dnia 24 listopada 2005 r., zmienione uchwałą Rady Miasta Siedlce Nr XLIV/632/2009 z dnia 10 lipca 2009 r., uchwałą Nr XLVII/671/2009 Rady Miasta Siedlce z dnia 30 października 2009 r., uchwałą Nr XXVI/ 509/2012 Rady Miasta Siedlce z dnia 28 grudnia 2012 r. oraz uchwałą Nr XXXVI/658/2013 Rady Miasta Siedlce z dnia 29 listopada 2013 r.

Na terenie **Gminy Siedlce** obowiązuje: Uchwała Nr IX/106/2019 Rady Gminy Siedlce z dnia 27 czerwca 2019 r. w sprawie uchwalenia Studium uwarunkowań i kierunków zagospodarowania przestrzennego gminy Siedlce.

4.3.

Plan rozwoju i modernizacji urządzeń wodociągowych i urządzeń kanalizacyjnych na lata 2018-2021 został podjęty uchwałą Nr XLVI534/2018 Rady Miasta Siedlce z dnia 23 lutego 2018 r., zmieniony uchwałą Nr XIX/227/2020 Rady Miasta Siedlce z dnia 27 lutego 2020 r.

5. Opis systemu zbierania ścieków komunalnych w obrębie aglomeracji

5.1. Informacje na temat długości i rodzaju istniejącej sieci kanalizacyjnej i liczby osób korzystających z istniejącej sieci kanalizacyjnej oraz długości i rodzaju sieci kanalizacyjnej i liczby osób korzystających z sieci kanalizacyjnej, na której wykonanie zostały pozyskane środki finansowe.

Tabela 1. Sieć istniejąca

Lp.	Kanalizacja istniejąca	Długość [km]	Liczba osób korzystających z istniejącej kanalizacji			Uwagi
			Mieszkańcy	Osoby czasowo przebywające na terenie aglomeracji*	Sumaryczna liczba osób [kol 4 + kol 5]	
1	2	3	4	5	6	7
1	Sanitarna grawitacyjna	290,4	88 496	3 052	91 548	Mieszkańcy miasta Siedlce i miejscowości gm. Siedlce w obrębie aglomeracji
2	Sanitarna tłoczna	22,9				
3	Ogólnospławna grawitacyjna	18,5				
4	Ogólnospławna tłoczna	-				
Razem		331,8	88 496	3 052	91 548	

* uwzględniono osoby korzystające z internatów, akademików, pracowników sezonowych, szpitali, itp.

Tabela 2. Sieć, na której wykonanie zostały pozyskane środki finansowe

Lp.	Kanalizacja istniejąca	Długość [km]	Liczba osób korzystających z istniejącej kanalizacji			Uwagi (źródło finansowania)
			Mieszkańcy	Osoby czasowo przebywające na terenie aglomeracji	Sumaryczna liczba osób [kol 4 + kol 5]	
1	2	3	4	5	6	7
1	Sanitarna grawitacyjna	23,01	2 771	-	2771	- PROW 2007-2013 Urząd Marszałkowski Województwa Mazowieckiego - POiŚ 2007-2013 NFOŚiGW
2	Sanitarna tłoczna	2,00				
3	Ogólnospławna grawitacyjna	-				
4	Ogólnospławna tłoczna	-				
Razem		25,01	2 771		2 771	

5.2. Informacje na temat długości i rodzaju planowanej do wykonania sieci kanalizacyjnej w celu dostosowania aglomeracji do warunków określonych w Dyrektywie Rady z dnia 21 maja 1991 r. dotyczącej oczyszczania ścieków komunalnych (91/271/EWG) oraz liczby osób korzystających z planowanej sieci kanalizacyjnej.

5.2.1. Sieć kanalizacyjna o wskaźniku długości sieci nie mniejszym niż 120 osób na 1 km sieci.

Wykaz miast i miejscowości wchodzących w skład aglomeracji, w obrębie których planuje się wykonanie sieci kanalizacji sanitarnej: **m. Siedlce**

Tabela 3. Liczba osób, które zostaną podłączone do planowanej do wykonania kanalizacji

Lp.	Kanalizacja planowana do wykonania	Długość [km]	Liczba osób, które zostaną podłączone do planowanej do wykonania kanalizacji			Uwagi
			Mieszkańcy	Osoby czasowo przebywające na terenie aglomeracji	Sumaryczna liczba osób [kol 4 + kol 5]	
-	2	3	4	5	6	7
1	Sanitarna grawitacyjna	1	240		240	-
2	Sanitarna tłoczna	1				
3	Ogólnospławna grawitacyjna	-				
4	Ogólnospławna tłoczna	-				
Razem		2	240		240	

Wskaźnik długości sieci > 120 mieszkańców na 1 km sieci

Obliczenie wskaźnika długości sieci dla planowanej do wykonania sieci kanalizacyjnej (dla obszaru o wskaźniku długości sieci nie mniejszym niż 120 osób na 1 km sieci).	
Długość sieci kanalizacyjnej planowanej do wykonania [kol. 3 - razem]	2
Sumaryczna liczba mieszkańców oraz osób czasowo przebywające na terenie aglomeracji, którzy będą obsługiwani przez planowaną do wykonania sieć kanalizacyjną [kol. 6 - razem]	240
Wskaźnik długości sieci = sumaryczna liczba mieszkańców oraz osób czasowo przebywających na terenie aglomeracji [kol. 6 - razem] / długość sieci kanalizacyjnej planowanej do wykonania [kol. 3 - razem]	120

5.2.2. Sieć kanalizacyjna o wskaźniku długości sieci nie mniejszym niż 90 osób na 1 km sieci.

Wykaz miast i/lub miejscowości (wchodzących w skład aglomeracji), w obrębie których planuje się wykonanie sieci kanalizacji sanitarnej, wraz ze wskazaniem charakteru obszaru (obszar objęty formą ochrony przyrody zgodnie z ustawą o ochronie przyrody – określić jakiej; teren strefy ochronnej ujęcia wody etc.): **nie dotyczy**

5.3. Informacje na temat długości i rodzaju sieci kanalizacyjnej oraz liczby osób korzystających z sieci kanalizacyjnej po dostosowaniu aglomeracji do warunków określonych w Dyrektywie Rady z dnia 21 maja 1991 r. dotyczącej oczyszczania ścieków komunalnych (91/271/EWG).

Tabela 4. Liczba osób korzystających z kanalizacji (istniejącej i planowanej do wykonania)

Lp.	Kanalizacja istniejąca i planowana do wykonania	Długość [km]	Liczba osób korzystających z istniejącej i planowanej kanalizacji			Uwagi
			Mieszkańcy	Osoby czasowo przebywające na terenie aglomeracji	Sumaryczna liczba osób [kol 4 + kol 5]	
1	2	3	4	5	6	7
1	Sanitarna grawitacyjna	291,4	88 736	3 052	91 788	Mieszkańcy miasta Siedlce i miejscowości gm. Siedlce w obrębie aglomeracji
2	Sanitarna tłoczna	23,9				
3	Ogólnospławna grawitacyjna	18,5				
4	Ogólnospławna tłoczna	-				
Razem		332,8	88 736	3 052	91 788	

6. Opis gospodarki ściekowej w aglomeracji

6.1. Informacje na temat oczyszczalni ścieków

Nazwa oczyszczalni ścieków: **Oczyszczalnia Ścieków w Siedlcach**

Lokalizacja oczyszczalni ścieków (adres): **08-110 Siedlce ul. Zamiejska 1**

Dane kontaktowe (telefon, e-mail): /25/ 640 75 97

Pozwolenie wodnoprawne na odprowadzanie ścieków z oczyszczalni do środowiska:

Decyzja Marszałka Województwa Mazowieckiego Nr 94/11/PŚ-ZD-IV z 22.07.2011 r. znak: PŚ-ZD-IV.7322.2.36.2011 EN, termin ważności decyzji do dnia: 20.07.2021 r.

Przepustowość oczyszczalni:

- średnia [m³/d]: **24 000**
- maksymalna godzinowa [m³/h]: **1 875**
- maksymalna roczna [m³/rok]: **8 760 000**

Projektowa wydajność oczyszczalni ścieków [RLM]: **175 000**

Ilość ścieków dostarczanych do oczyszczalni ścieków, zgodnie z danymi przedłożonymi w ostatnim sprawozdaniu z realizacji KPOŚK:

Ścieki dopływające siecią kanalizacyjną [m³/d]: **13 243**

Ścieki dowożone [m³/d]: **47**

Średnie obciążenie oczyszczalni [m³/d]: **17 936**

Ilość ścieków oczyszczonych w roku poprzednim [m³/rok]: **6 546 640**

Przewidywane średnie obciążenie oczyszczalni po zrealizowaniu planowanego zakresu sieci kanalizacji sanitarnej [m³/d]: **17 965**

Przewidywana ilość ścieków oczyszczanych w roku po zrealizowaniu planowanego zakresu sieci kanalizacji sanitarnej [m³/rok]: **6 557 200**

Tabela 5.

Wartości wskaźników zanieczyszczeń ścieków surowych		
Wskaźnik	Wartość (średnioroczna z pomiarów)	Uwagi
1	2	3
BZT ₅ [mgO ₂ /l]	667	-
ChZT _{Cr} [mgO ₂ /l]	1267	-
Zawiesina ogólna [mg/l]	455	-
Fosfor ogólny [mgP/l]	12,6	-
Azot ogólny [mgN/l]	99	-
Wartości wskaźników lub % redukcji zanieczyszczeń ścieków oczyszczonych		
Wskaźnik	Wartość lub % redukcji zgodnie z pozwoleniem wodnoprawnym	Wartość (średnioroczna z pomiarów)
1	2	3
BZT ₅ [mgO ₂ /l]	15	4,3
ChZT _{Cr} [mgO ₂ /l]	125	33,9
Zawiesina ogólna [mg/l]	35	5,5
Fosfor ogólny [mgP/l]	1	0,3
Azot ogólny [mgN/l]	10	9,5

Odbiornik ścieków oczyszczonych zgodnie z pozwoleniem wodnoprawnym:	
Nazwa ciekłu: kanał o nazwie potocznej „Rów Strzała”	Kilometraż miejsca odprowadzania ścieków oczyszczonych: 3+280
Współrzędne geograficzne wylotu: N 52,1901 E 22,2577	

Typ oczyszczalni ścieków:	
B - oczyszczalnia biologiczna spełniająca standardy odprowadzanych ścieków	
Non B - oczyszczalnia biologiczna niespełniająca standardów odprowadzanych ścieków	
PUB1 - oczyszczalnia biologiczna z podwyższonym usuwaniem związków azotu (N), fosforu (P) spełniająca standardy odprowadzanych ścieków dla aglomeracji ≥ 100 000 RLM	X
non PUB1 - oczyszczalnia jw. niespełniająca standardów odprowadzanych ścieków w zakresie usuwania N i/lub P	
PUB2 - oczyszczalnia biologiczna z podwyższonym usuwaniem związków azotu (N), fosforu (P) spełniająca standardy odprowadzanych ścieków dla aglomeracji < 100 000 RLM	
non PUB2 - oczyszczalnia jw. niespełniająca standardów odprowadzanych ścieków w zakresie usuwania N i/lub P	

Podstawowe informacje na temat zamierzeń inwestycyjnych z zakresu budowy, rozbudowy lub modernizacji oczyszczalni:
- usprawnienie gospodarki osadowej na terenie oczyszczalni Siedlce - usuwanie azotu z odcieków z osadów, odzysk fosforu z osadów, budowa zbiornika osadu zagęszczonego

6.2. Informacje dotyczące indywidualnych systemów oczyszczania ścieków obsługujących mieszkańców aglomeracji

Podstawowe informacje na temat istniejących na terenie aglomeracji indywidualnych systemów oczyszczania ścieków oraz zamierzeń inwestycyjnych w tym zakresie:

W obszarze aglomeracji istnieje 40 przydomowych oczyszczalni ścieków, które obsługują 160 mieszkańców. Powstaje w nich około 17 m³/d ścieków.
Lokalizacja tych obiektów jest rozproszona po terenie całej aglomeracji. Nie przewiduje się dalszych inwestycji w tego typu systemy oczyszczania ścieków.

6.3. Informacje dotyczące końcowego punktu zrzutu (w przypadku braku oczyszczalni ścieków na terenie aglomeracji) – **nie dotyczy**

6.4. Informacje o średniej dobowej ilości i jakości ścieków komunalnych powstających na terenie aglomeracji oraz ich składzie jakościowym.

Tabela 6.

Ilość ścieków komunalnych powstających na terenie aglomeracji [m ³ /d]: 17 960		
Wskaźnik	Wartość wskaźnika zanieczyszczeń	Uwagi
1	2	3
BZT ₅ [mgO ₂ /l]	667	
ChZT _{Cr} [mgO ₂ /l]	1267	
Zawiesina ogólna [mg/l]	455	
Fosfor ogólny [mgP/l]	12,6	
Azot ogólny [mgN/l]	99	

6.5. Informacje o ilości i składzie jakościowym ścieków przemysłowych odprowadzanych przez zakłady do systemu kanalizacji zbiorczej.

Wykaz zakładów przemysłowych oraz określenie charakteru zakładów usługowych podłączonych do systemu kanalizacji zbiorczej z wyliczeniem RLM:

- Przemysł mleczarski – 12.800 RLM:

- Okręgowa Spółdzielnia Mleczarska w Siedlcach – przetwórstwo mleka,

- Przetwórstwo mięsa – 22.743 RLM:

- Zakład Mięсны Wijar Wiesława Mazur (628 RLM),
- Drosed S. A. – przetwórstwo drobiu (22.115 RLM)

- Przetwórstwo owoców – 33.775 RLM:

- Zentis – Polska Spółka z o.o. - produkcja komponentów owocowych,

- Pozostałe zakłady – 8.254 RLM:

- Mostostal Siedlice Spółka z o.o. spółka komandytowa – produkcja wyrobów stalowych,
- Fabryka Narzędzi Skrawających Fenes S.A. - produkcja narzędzi skrawających do obróbki metalu i drewna,
- Bozamet Spółka z o. o. – produkcja wyrobów stalowych, elementów branży samochodowej,
- Stadler Polska Spółka z o. o. – zakład finalnego montażu pojazdów szynowych,
- Altrad-Mostostal Spółka z o. o. – produkcja szalunków i rusztowań,
- Przedsiębiorstwo Energetyczne w Siedlcach Spółka z o. o. – produkcja energii cieplnej i elektrycznej,
- usługi: myjnie samochodowe, pralnie, stacje paliw, stacje obsługi pojazdów, warsztaty samochodowe, zakłady fryzjerskie i kosmetyczne, itp.

Tabela 7.

Ilość ścieków przemysłowych (powstających w zakładach przemysłowych i usługowych), odprowadzanych do kanalizacji [m ³ /d]: 4 759		
Wskaźnik	Wartość wskaźnika zanieczyszczeń	Ładunek zanieczyszczeń odprowadzany w ciągu doby [g/d]
1	2	3
BZT ₅ [mgO ₂ /l]	978	4654302
ChZT _{Cr} [mgO ₂ /l]	1950	9280050
Zawiesina ogólna [mg/l]	897	4268823
Fosfor ogólny [mgP/l]	b.d.	b.d.
Azot ogólny [mgN/l]	b.d.	b.d.

6.6. Informacje o zakładach, których podłączenie do systemu kanalizacji zbiorczej jest planowane: **nie dotyczy**

6.7. Uzasadnienie określonej dla aglomeracji równoważnej liczby mieszkańców:

Wyszczególnienie:	RLM
Liczba mieszkańców korzystających z istniejącej sieci kanalizacyjnej (Tab. 1 kol. 4)	88 496
Liczba mieszkańców, planowanych do przyłączenia do sieci kanalizacyjnej, na której wykonanie środki finansowe zostały pozyskane	0
Liczba mieszkańców planowanych do podłączenia do projektowanej sieci kanalizacyjnej (Tab. 3 kol. 4)	240
Liczba osób czasowo przebywających korzystających z sieci kanalizacyjnej (Tab. 1 kol. 5)	3 052
Liczba osób czasowo przebywających, planowanych do przyłączenia do sieci kanalizacyjnej, na której wykonanie środki finansowe zostały pozyskane (Tab.2kol.5)	0
Liczba osób czasowo przebywających planowanych do podłączenia do projektowanej sieci kanalizacyjnej (Tab. 3 kol. 5 + pkt 5.2.2)	0
Równoważna Liczba Mieszkańców wynikająca z dobowego ładunku ścieków odprowadzanych przez zakłady przemysłowe i usługowe korzystające z istniejącej sieci kanalizacyjnej (Tab. 7 kol. 3 BZT ₅ / 60 g/d)	77 572
Równoważna Liczba Mieszkańców wynikająca z dobowego ładunku ścieków, który będzie odprowadzany przez zakłady przemysłowe i usługowe planowane do podłączenia do sieci kanalizacyjnej (pkt 6.6)	0
Liczba mieszkańców przebywających na terenie aglomeracji, korzystających z indywidualnych systemów oczyszczania ścieków komunalnych (przydomowe oczyszczalnie ścieków, zbiorniki bezodpływowe), nieplanowanych do podłączenia do sieci, określona na podstawie rejestrów prowadzonych przez gminę	1 640, w tym: - 160 przydomowe oczyszczalnie - 1480 zbiorniki bezodpływowe
Liczba osób czasowo przebywających na terenie aglomeracji, korzystających z indywidualnych systemów oczyszczania ścieków komunalnych (przydomowe oczyszczalnie ścieków, zbiorniki bezodpływowe), nieplanowanych do podłączenia do sieci, określona na podstawie rejestrów prowadzonych przez gminę	0
Równoważna Liczba Mieszkańców RLM (suma)	171 000

7. Informacje o strefach ochronnych ujęć wody, występujących na obszarze aglomeracji, obejmujących tereny ochrony bezpośredniej i tereny ochrony pośredniej zawierające oznaczenie aktu prawa miejscowego lub decyzje ustanawiające te strefy oraz zakazy, nakazy i ograniczenia obowiązujące na tych terenach.

Ujęcie Ujrzanów - decyzja Wojewody Siedleckiego nr OS.II.6210/106/97 z dnia 31.10.1997 r. ustanawiająca strefę ochrony bezpośredniej. Zakazy i nakazy zgodnie z §4 rozporządzeniem Ministra Ochrony Środowiska, Zasobów Naturalnych i Leśnictwa z dnia 5.11.1991 r. w sprawie zasad ustanawiania stref ochronnych źródeł i ujęć wody (Dz.U. Nr 116 poz. 504).

Ujęcie Sekuła II - decyzja Wojewody Siedleckiego nr OS.II.6210/95/94/95 z dnia 04.01.1995 r. ustanawiająca strefę ochrony bezpośredniej i pośredniej zewnętrznej. Zakazy i nakazy zgodnie z rozporządzeniem Ministra Ochrony Środowiska, Zasobów Naturalnych i Leśnictwa z dnia 5.11.1991 r. w sprawie zasad ustanawiania stref ochronnych źródeł i ujęć wody (Dz.U. Nr 116 poz. 504).

Ujęcie Stok Lacki – decyzja Starosty Siedleckiego nr RŚ.6320.2.2013 z dnia 04.02.2013 r. ustanawiająca strefę ochrony bezpośredniej. Zakazy i nakazy:

1. odprowadzanie wód opadowych z terenu strefy ochrony bezpośredniej w sposób uniemożliwiający przedostawanie się ich do urządzeń służących do poboru wód,
2. zagospodarowanie terenu strefy bezpośredniej zielenią,
3. odprowadzania poza granice terenu ochrony bezpośredniej ścieków z urządzeń sanitarnych, przeznaczonych do użytku osób zatrudnionych przy obsłudze urządzeń służących do poboru wody,
4. ograniczenia do niezbędnych potrzeb przebywania osób nie zatrudnionych przy obsłudze urządzeń służących do poboru wody,
5. nakaz umieszczenia na ogrodzeniu tablic informacyjnych o ujęciu wody i zakazie wstępu nieupoważnionym,
6. zakaz użytkowania gruntu do celów nie związanych z eksploatacją ujęcia wody.

Ujęcie Purzec – decyzja Starosty Siedleckiego nr RŚ.6320.1.2013 z dnia 04.02.2013 r. ustanawiająca strefę ochrony bezpośredniej. Zakazy i nakazy:

1. odprowadzanie wód opadowych z terenu strefy ochrony bezpośredniej w sposób uniemożliwiający przedostawanie się ich do urządzeń służących do poboru wód,
2. zagospodarowanie terenu strefy bezpośredniej zielenią,
3. odprowadzania poza granice terenu ochrony bezpośredniej ścieków z urządzeń sanitarnych, przeznaczonych do użytku osób zatrudnionych przy obsłudze urządzeń służących do poboru wody,
4. ograniczenia do niezbędnych potrzeb przebywania osób nie zatrudnionych przy obsłudze urządzeń służących do poboru wody,
5. nakaz umieszczenia na ogrodzeniu tablic informacyjnych o ujęciu wody i zakazie wstępu nieupoważnionym,
6. zakaz użytkowania gruntu do celów nie związanych z eksploatacją ujęcia wody.

Ujęcie Oczyszczalnia ścieków Siedlce - decyzja Marszałka Województwa Mazowieckiego nr 23/13/PŚ.W z dnia 04.02.2013 r. ustanawiająca strefę ochrony bezpośredniej. Zakazy i nakazy:

1. odprowadzanie wód opadowych w sposób uniemożliwiający przedostawanie się ich do urządzeń służących do poboru wód,
2. zagospodarowanie terenu zielenią,
3. ograniczenia do niezbędnych potrzeb przebywania osób nie zatrudnionych przy obsłudze urządzeń służących do poboru wody,
4. nakaz ogrodzenia terenu i umieszczenia na ogrodzeniu tablic informacyjnych o ujęciu wody i zakazie wstępu nieupoważnionym.

Ujęcie Sekuła I – Rozporządzenie Dyrektora RZGW nr 6/2016 z dnia 27.04.2016r. (Dz. Urz. Woj. Maz. z 2016 r., poz. 4239) ustanawiające strefę ochrony bezpośredniej i pośredniej. Zakazy i nakazy na terenie ochrony bezpośredniej, o których mowa w art. 53 ust. 1, 2 i 3 ustawy z dnia 18.07.2001 r. Prawo wodne. Nakaz ogrodzenia terenu i umieszczenia na ogrodzeniu tablic informacyjnych o ujęciu wody i zakazie wstępu nieupoważnionym.

Na terenie ochrony pośredniej zabrania się:

1. rolniczego wykorzystania ścieków oraz gnojowicy,
2. stosowania środków ochrony roślin, które według zezwolenia na ich wprowadzanie do obrotu zaklasyfikowano jako stwarzające zagrożenie dla zdrowia człowieka, organizmów wodnych lub środowiska oraz pestycydów i substancji znajdujących się w Załączniku 1 Dyrektywy 2013/39/UE

z dnia 12.08.2013 r.,

3. lokalizowania składowisk odpadów komunalnych, niebezpiecznych, innych niż niebezpieczne i obojętne oraz obojętnych,
4. lokalizowania magazynów produktów ropopochodnych oraz innych substancji niebezpiecznych a także rurociągów do ich transportu,
5. budowy stacji paliw oraz myjni pojazdów mechanicznych,
6. lokalizowania nowych cmentarzy oraz grzebania zwłok zwierzęcych,
7. wydobywania kopalin,
8. wykonywania robót melioracyjnych niezwiązanych z utrzymywaniem istniejących urządzeń melioracji wodnych oraz prac związanych z funkcjonowaniem ujęć wodociągu miejskiego w Siedlcach,
9. lokalizowania nowych ujęć wód podziemnych z wyjątkiem rozbudowy i modernizacji ujęć wodociągu miejskiego w Siedlcach,
10. wwożenia i przewożenia towarów niebezpiecznych w rozumieniu przepisów ustawy z dnia 19.08.2011 r. o przewozie towarów niebezpiecznych,
11. wykonywania odwodnień budowlanych lub górniczych.

Granice terenu ochrony pośredniej należy oznaczyć zgodnie z art. 57 ust.1 ustawy z dnia 18.07.2001 r. Prawo wodne.

8. **Informacje o obszarach ochronnych zbiorników wód śródlądowych, występujących na obszarze aglomeracji, zawierające oznaczenie aktu prawa miejscowego ustanawiającego te obszary oraz zakazy, nakazy i ograniczenia obowiązujące na tych obszarach – brak obszarów**
9. **Informacje o formach ochrony przyrody, występujących na obszarze aglomeracji, zawierające nazwę formy ochrony przyrody oraz wskazanie aktu prawnego uznającego określony obszar za formę ochrony przyrody.**

Forma ochrony przyrody:

1. Siedlecko-Węgrowski Obszar Chronionego Krajobrazu ustanowiony uchwałą Nr XVII/99/86 Wojewódzkiej Rady Narodowej w Siedlcach z dnia 28 października 1986 r. w sprawie obszarów chronionego krajobrazu (Dz. Urz. z 1986 r. Nr 11, poz. 130);
obowiązujący akt prawny: uchwała Nr 137/18 Sejmiku Województwa Mazowieckiego z dnia 18 września 2018 r. w sprawie Siedlecko-Węgrowskiego Obszaru Chronionego Krajobrazu (Dz. Urz. z 2018 r. poz. 90540);
2. Użytki ekologiczne:
 - 1) „Dolina Muchawki” ustanowiony Uchwałą Nr VII/102/2003 Rady Miasta Siedlce z dnia 27 marca 2003 r. w sprawie utworzenia użytku ekologicznego „Dolina Muchawki” (Dz. Urz. Woj. Maz. Nr 117, poz. 2845),
 - 2) „Jeziorko Żytnia” ustanowiony Uchwałą Nr VII/103/2003 Rady Miasta Siedlce z dnia 27 marca 2003 r. w sprawie utworzenia użytku ekologicznego „Jeziorko Żytnia” (Dz. Urz. Woj. Maz. Nr 117, poz. 2846).
3. Obszary Natura 2000:
 - 1) Dolina Liwca - kod obszaru PLB 140002 - ustanowiony Rozporządzeniem Ministra Środowiska z dnia 12 stycznia 2011 r. w sprawie obszarów specjalnej ochrony ptaków (Dz. U. z 2011 r. Nr 25, poz.133),
 - 2) Gołobórz - kod obszaru PLH140028 - decyzja Komisji z dnia 10 stycznia 2011 r. w sprawie przyjęcia na mocy dyrektywy 92/43/EWG czwartego zaktualizowanego wykazu terenów mających znaczenie dla Wspólnoty składających się na kontynentalny region biogeograficzny (ratyfikowane jako dokument nr C (200/9609) (2011/64/UE) (Dz. Urzęd. Unii Europejskiej L33 str. 146 z 08.02.2011 r.) - w sąsiedztwie aglomeracji Siedlce,
 - 3) Ostoja Nadliwiecka PLH 140032 decyzja Komisji z dnia 10 stycznia 2011 r. w sprawie przyjęcia na mocy dyrektyw 92/43/EWG czwartego zaktualizowanego wykazu terenów mających znaczenie dla Wspólnoty składających się na kontynentalny region biogeograficzny (ratyfikowane jako dokument nr C (200/9609) (2011/64/UE) (Dz. Urzęd. Unii Europejskiej L33 str. 146 z 08.02.2011 r.).

4. Rezerwy przyrody:

- 1) Stawy Siedleckie - ustanowiony rozporządzeniem nr 57 Wojewody Mazowieckiego z dnia 24 października 2008 r. w sprawie uznania za rezerwat przyrody „Stawy Siedleckie” (Dz. Urzęd. Woj. Maz. Nr 194 poz. 7018),
- 2) Gołobórz – ustanowiony zarządzeniem Ministra Leśnictwa i przemysłu drzewnego z dnia 26 marca 1982 r. w sprawie uznania za rezerwat przyrody (M.P. z 1982 r. Nr 10 poz. 74),
- 3) Stawy Broszkowskie - ustanowiony zarządzeniem Ministra Leśnictwa i przemysłu drzewnego z dnia 4 lipca 1984 r. w sprawie uznania za rezerwat przyrody (M.P. z 1984 r. Nr 17 poz. 125) - w sąsiedztwie aglomeracji Siedlce.

10. Poprawność wykonania części graficznej

Lp.	Wyszczególnienie	Nie	Tak	Nie dotyczy
1	2	3	4	5
1	Część graficzna została wykonana na mapie topograficznej w skali 1: 10 000, a w przypadku jej braku - w skali 1:25 000.		X	
2	Oznaczono granice obszaru proponowanej aglomeracji (obszar objęty i przewidziany do objęcia zasięgiem systemu kanalizacji zbiorczej).		X	
3	Oznaczono znajdujące się na terenie aglomeracji oczyszczalnie ścieków komunalnych, do których odprowadzane są (bądź odprowadzane będą) ścieki komunalne.		X	
4	Oznaczono granice administracyjne gminy / gmin zgodne z danymi z państwowego rejestru granic.		X	
5	Oznaczono granice stref ochronnych ujęć wody obejmujących tereny ochrony bezpośredniej i tereny ochrony pośredniej.		X	
6	Oznaczono granice obszarów ochronnych zbiorników wód śródlądowych.			X
7	Oznaczono granice terenów objętych formami ochrony przyrody w rozumieniu ustawy z dnia 16 kwietnia 2004 r. o ochronie przyrody lub obszarów mających znaczenie dla Wspólnoty, znajdującego się na liście, o której mowa w art. 27 ust. 1 tej ustawy.		X	
8	Określono skalę planu w formie liczbowej i liniowej.		X	
9	Część graficzna została podpisana przez osobę upoważnioną do reprezentowania gminy (gminy wiodącej).		X	

Zaznaczenie jednej odpowiedzi „NIE” świadczy o niewłaściwym wykonaniu załącznika graficznego do wniosku o wyznaczenie obszaru i granic aglomeracji. Tak wykonany dokument – mapa nie może być podstawą do pozytywnego rozpatrzenia wniosku. Załącznik graficzny wymaga poprawienia. Odpowiedzi „NIE DOTYCZY” mogą wystąpić jedynie w wierszach Nr 5, 6 i 7.

Podpisy osoby upoważnionej do reprezentowania Wnioskodawcy:













(data, imię i nazwisko /pieczęć imienna/ podpis)	(pieczęć Wnioskodawcy)
--	------------------------

Obszar i granice aglomeracji Siedlce skala 1: 25 000

Załącznik Nr 2 do uchwały Nr XXX/329/2020
Rady Miasta Siedlce z dnia 22 grudnia 2020r.



Legenda:

-  Ujęcia wody wraz ze strefą ochrony bezpośredniej 8-10m
-  Ujęcia wody
-  Aglomeracja Siedlce
-  Granica jednostek ewidencyjnych
-  Oczyszczalnia ścieków
-  Obszary chronionego krajobrazu
-  Obszary specjalnej ochrony ("ptasia" Natura 2000)
-  Specjalne obszary ochrony ("siedliskowa" Natura 2000)
-  Rezerваты przyrody
-  Rezerваты przyrody - otulina
-  Strefy ochrony pośredniej
-  Uzytki ekologiczne

