



# DZIENNIK URZĘDOWY

## WOJEWÓDZTWA MAZOWIECKIEGO

---

Warszawa, dnia 29 listopada 2019 r.

Poz. 13684

### ZARZĄDZENIE REGIONALNEGO DYREKTORA OCHRONY ŚRODOWISKA W WARSZAWIE

z dnia 26 listopada 2019 r.

#### w sprawie ustanowienia planu ochrony dla rezerwatu przyrody „Torfowisko Zawaly”

Na podstawie art. 19 ust. 6 ustawy z dnia 16 kwietnia 2004 r. o ochronie przyrody (Dz. U. z 2018 r. poz. 1614, 2244 i 2340) zarządza się, co następuje:

**§ 1.** Ustanawia się, na okres 20 lat, plan ochrony dla rezerwatu przyrody „Torfowisko Zawaly”, zwanego dalej „rezerwatem”.

**§ 2. 1.** Celem ochrony przyrody w rezerwacie jest zachowanie ze względów naukowych kompleksu wodno - torfowiskowego, z przyległymi borami oraz stanowiskami chronionych i zagrożonych gatunków roślin i zwierząt.

2. Przyrodniczymi i społecznymi uwarunkowaniami realizacji celu, o którym mowa w ust. 1, są:

- 1) naturalne, spontaniczne procesy regeneracji eksploatowanego w przeszłości torfowiska;
- 2) dynamika zbiorowisk roślinnych w warunkach znaczących wahań poziomu wody;
- 3) zbiorowiska leśne otaczające kompleks wodno - torfowiskowy;
- 4) zagospodarowanie otuliny rezerwatu, w sposób ograniczający negatywne oddziaływanie na rezerwat.

**§ 3.** Identyfikację oraz określenie sposobów eliminacji lub ograniczania istniejących i potencjalnych zagrożeń wewnętrznych i zewnętrznych dla rezerwatu oraz ich skutków, określa załącznik nr 1 do zarządzenia.

**§ 4.** Cały obszar rezerwatu objęty jest ochroną czynną.

**§ 5. 1.** Działania ochronne na obszarze ochrony czynnej rezerwatu z podaniem rodzaju, zakresu i lokalizacji tych działań, określa załącznik nr 2 do zarządzenia.

2. Mapę lokalizacji działań na obszarze ochrony czynnej rezerwatu, o których mowa w ust. 1, określa załącznik nr 3 do zarządzenia.

**§ 6.** Wprowadza się następujące ustalenia do studium uwarunkowań i kierunków zagospodarowania przestrzennego gminy Dobre i gminy Strachówka, miejscowych planów zagospodarowania przestrzennego gminy Dobre i gminy Strachówka, planu zagospodarowania przestrzennego województwa mazowieckiego dotyczące eliminacji lub ograniczenia zagrożeń wewnętrznych lub zewnętrznych:

- 1) na terenie rezerwatu i otuliny należy utrzymać dotychczasowy sposób przeznaczenia i użytkowania gruntów;
- 2) należy utrzymać całość rezerwatu, jako wyłączony z możliwości lokalizacji wszelkiej nowej infrastruktury technicznej niezwiązanej z funkcjonowaniem rezerwatu;

3) należy utrzymać całość obszaru rezerwatu i otuliny, jako wyłączony z możliwości prowadzenia działań mogących przyczynić się do naruszenia warunków hydrologicznych torfowiska i jego zlewni oraz zmieniających cechy fizykochemiczne wód podziemnych.

§ 7. Zarządzenie wchodzi w życie po upływie 14 dni od dnia ogłoszenia.

Regionalny Dyrektor Ochrony Środowiska  
w Warszawie

**Arkadiusz Siembida**

Załącznik Nr 1 do zarządzenia  
Regionalnego Dyrektora Ochrony Środowiska w Warszawie  
z dnia 26 listopada 2019 r.

**Identyfikacja oraz określenie sposobów eliminacji lub ograniczania istniejących i potencjalnych zagrożeń wewnętrznych i zewnętrznych dla rezerwatu oraz ich skutków**

Identyfikacja zagrożenia	Rodzaj zagrożenia	Sposób eliminacji zagrożenia lub jego ograniczenia
Zmiana stosunków wodnych w rezerwacie i jego zlewni prowadząca do zaburzenia warunków hydrologicznych torfowiska.	Potencjalne Zewnętrzne	Prowadzenie monitoringu warunków hydrologicznych. Wprowadzenie ustaleń do dokumentów planistycznych
Sukcesja drzew i krzewów na obszarze torfowiska	Potencjalne Wewnętrzne	Usuwanie drzew i krzewów wraz z usunięciem pozyskanej biomasy poza teren rezerwatu
Zachwiana struktura wiekowa, przestrzenna i gatunkowa drzewostanów	Istniejące Wewnętrzne	Przeprowadzenie zabiegów o charakterze trzebieży w celu prześwietlenia przegęszczonych drzewostanów
Zmiana cech fizykochemicznych wód podziemnych w rezerwacie i jego zlewni wskutek wprowadzania do gruntu ścieków.	Potencjalne Zewnętrzne	Wprowadzenie ustaleń do dokumentów planistycznych obejmujących wykluczenie odprowadzania ścieków do gruntów w rezerwacie i jego otulinie.
Zmiana sposobu przeznaczenia gruntów w sąsiedztwie rezerwatu, a w szczególności ich odlesienie	Potencjalne Zewnętrzne	Wprowadzenie ustaleń do dokumentów planistycznych obejmujących zachowanie sposobu przeznaczenia gruntów.

**Załącznik Nr 2 do zarządzenia  
Regionalnego Dyrektora Ochrony Środowiska w Warszawie  
z dnia 26 listopada 2019 r.**

**Określenie działań ochronnych na obszarze ochrony czynnej rezerwatu z podaniem rodzaju, zakresu i lokalizacji tych działań**






Rodzaj działania ochronnego	Zakres działań ochronnych	Lokalizacja działań ochronnych	
	Termin wykonania	Numer działki ewidencyjnej	Numer wydzielenia leśnego
Monitoring torfowiska - działanie ochronne obejmujące przeprowadzenie regularnych, powtarzanych po sobie obserwacji i pomiarów oceniających, w stosunku do stanu wyjściowego, stan zachowania poszczególnych płatów roślinności, wraz z analizą zmian florystycznych ze szczególnym uwzględnieniem ewentualnego wzrostu lub spadku pokrycia drzew. W przypadku gdy wyniki monitoringu wskażą na znaczny wzrost pokrycia drzew należy przeprowadzić prace obejmujące usuwanie drzew i krzewów wraz z usunięciem pozyskanej biomasy poza teren rezerwatu.	Co 5 lat	obszar rezerwatu	
Monitoring warunków hydrologicznych - działanie ochronne obejmujące przeprowadzenie pomiaru poziomu wód w torfowisku.	Corocznie	obszar rezerwatu	
Prześwietlenie drzewostanu - działanie ochronne o charakterze trzebieży późnej, obejmujące równomierne przeredzenie zwarcia drzewostanu poprzez usunięcie części drzew, z jednoczesnym kształtowaniem jego struktury przestrzennej, mające na celu uzyskanie zadrzewienia nie większego niż 0,8 i nie mniejszego niż 0,7. W ramach działania należy pozostawić wszystkie drzewa dziuplaste i rodzime gatunki domieszkowe oraz część usuwanej masy drzewnej, w ilości pozwalającej odtworzyć zasoby martwego drewna do poziomu nie niższego niż 20 m <sup>3</sup> /ha. Drzewa pozostawione do naturalnego rozkładu winny być równomiernie rozmieszczone na całym obszarze.	od grudnia do marca	579	404 b

Załącznik Nr 3 do zarządzenia  
Regionalnego Dyrektora Ochrony Środowiska w Warszawie  
z dnia 26 listopada 2019 r.

### Lokalizacja działek ochronnych



#### Legenda

-  Granica rezerwatu Torfowisko Zawaly
-  Granica działek ewidencyjnych
-  Granica wydzieleń leśnych
-  Prześwietlenie drzewostanu
-  Monitoring torfowiska i warunków hydrologicznych

0 50 100 150 200 m



Układ współrzędnych płaskich prostokątnych PL - 1992  
Aktualność podkladu kartograficznego:  
1) podział na działki ewidencyjne wg stanu na rok 2017  
2) ortofotomapa GUGIK 2009