



DZIENNIK URZĘDOWY

WOJEWÓDZTWA MAZOWIECKIEGO

Warszawa, dnia 16 lipca 2018 r.

Poz. 7219

POROZUMIENIE WIOŚ/ 4 / 2018

zawarte w dniu 16.04.2018 r. pomiędzy **Zarządem Powiatu Pruszkowskiego**, na rzecz i w imieniu którego działają:

1. **Starosta** - **Maksym Gołoś**
2. **Członek Zarządu** - **Mirosław Chmielewski**

zwanym dalej „Zarządem”

a **Gminą Raszyn** z siedzibą w Raszynie ul. Szkolna 2a w imieniu i na rzecz której działa :

1. **Wójt Gminy Raszyn** - **Andrzej Zaręba**

zwaną dalej „Gminą”,

zwanymi dalej „Stronami” o następującej treści:

§ 1. Przedmiotem niniejszego Porozumienia jest udostępnienie przez Zarząd części pasa drogowego drogi powiatowej nr 3121W w ciągu ul. Sportowej w Raszynie, ul. Raszynskiej w Rybiu i ul. Warszawskiej w Jaworowej i Dawidach, w Gminie Raszyn dla celów realizacji inwestycji pn. „Zaprojektowanie i budowa zintegrowanych sieci tras rowerowych w Gminie Raszyn”.

§ 2. 1. Zarząd zobowiązuje się do nieodpłatnego udostępnienia Gminie działki nr ew. 689/4, 689/5 obręb Raszyn 02; dz. ew. nr. 1316/1 obręb Rybie; dz. ew. nr 453/2 obręb Jaworowa oraz dz. ew. nr 143 obręb Dawidy w Gminie Raszyn stanowiące pas drogowy ul. Sportowej, ul. Raszynskiej i ul. Warszawskiej w Gminie Raszyn na czas budowy trasy rowerowej.

2. Zarząd wyraża zgodę na przeprowadzenie przez Gminę prac, określonych niniejszym Porozumieniem, w pasie drogi powiatowej nr 3121W oznaczonych na mapach stanowiących załącznik do Porozumienia oraz udziela Gminie zgody na dysponowanie gruntem na cele budowlane.

3. Gmina zobowiązuje się do:

- 1) wykonania na własny koszt robót, o których mowa w ust. 2 .
- 2) prowadzenia robót w sposób nie powodujący szkód, w tym zagrożenia bezpieczeństwa ludzi i mienia oraz zapewnienia ochrony uzasadnionych interesów osób trzecich.
4. Wprowadzenie na budowę oraz odbiór prac nastąpi z udziałem przedstawiciela Zarządu.
5. Wykonanie prac wymaga uzyskania zezwolenia na zajęcie pasa drogowego.

§ 3. Porozumienie podlega ogłoszeniu przez Gminę w Dzienniku Urzędowym Województwa Mazowieckiego .

§ 4. Wszelkie zmiany, niniejszego porozumienia wymagają formy pisemnej pod rygorem nieważności.

§ 5. W sprawach nieuregulowanych niniejszym porozumieniem mają zastosowanie przepisy Kodeksu Cywilnego.

§ 6. Porozumienie niniejsze sporządzono w czterech jednobrzmiących egzemplarzach, po dwa egzemplarze dla każdej ze stron.

Ze strony Zarządu:

Starosta

Maksym Gołoś

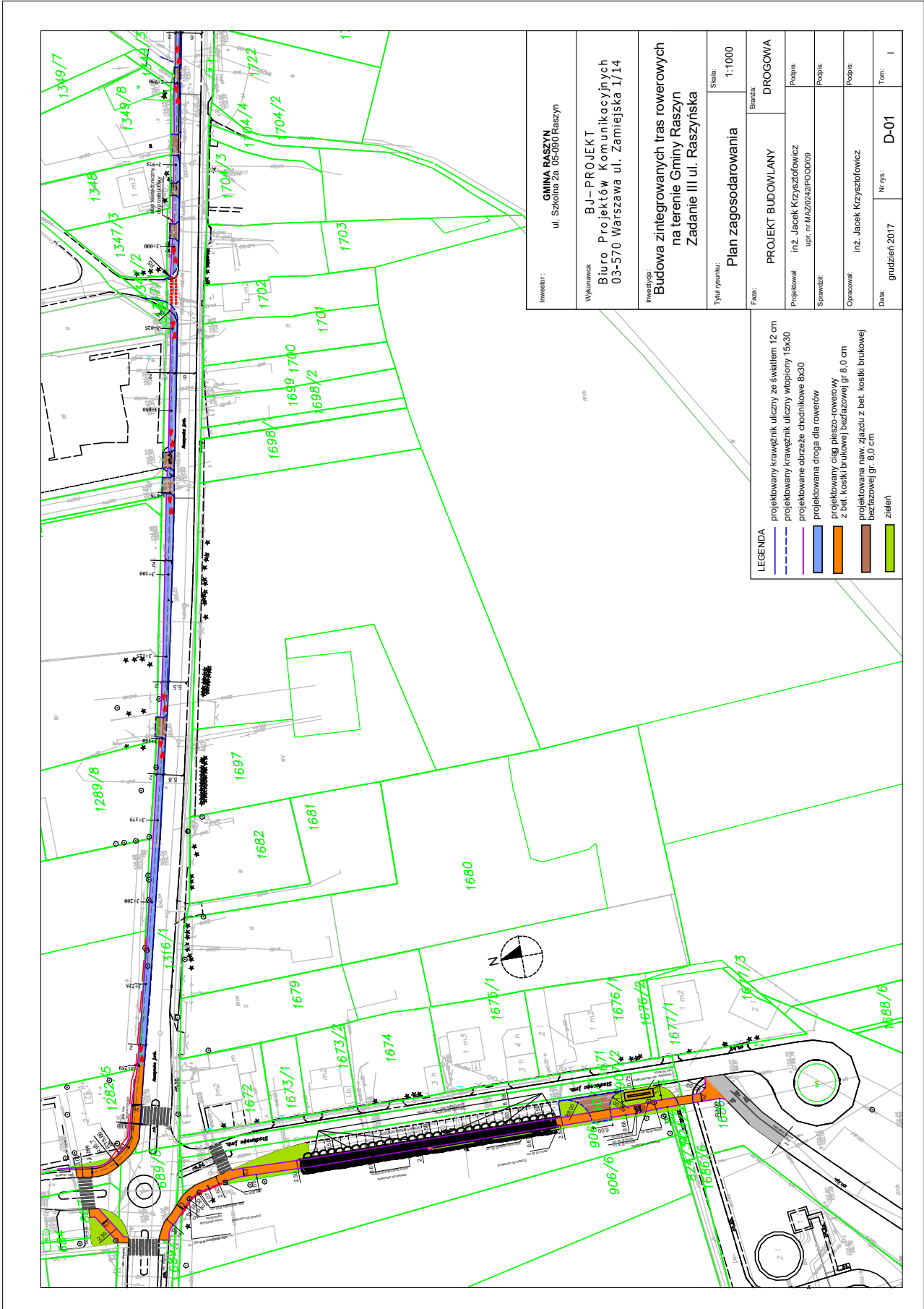
Członek Zarządu

Mirosław Chmielewski

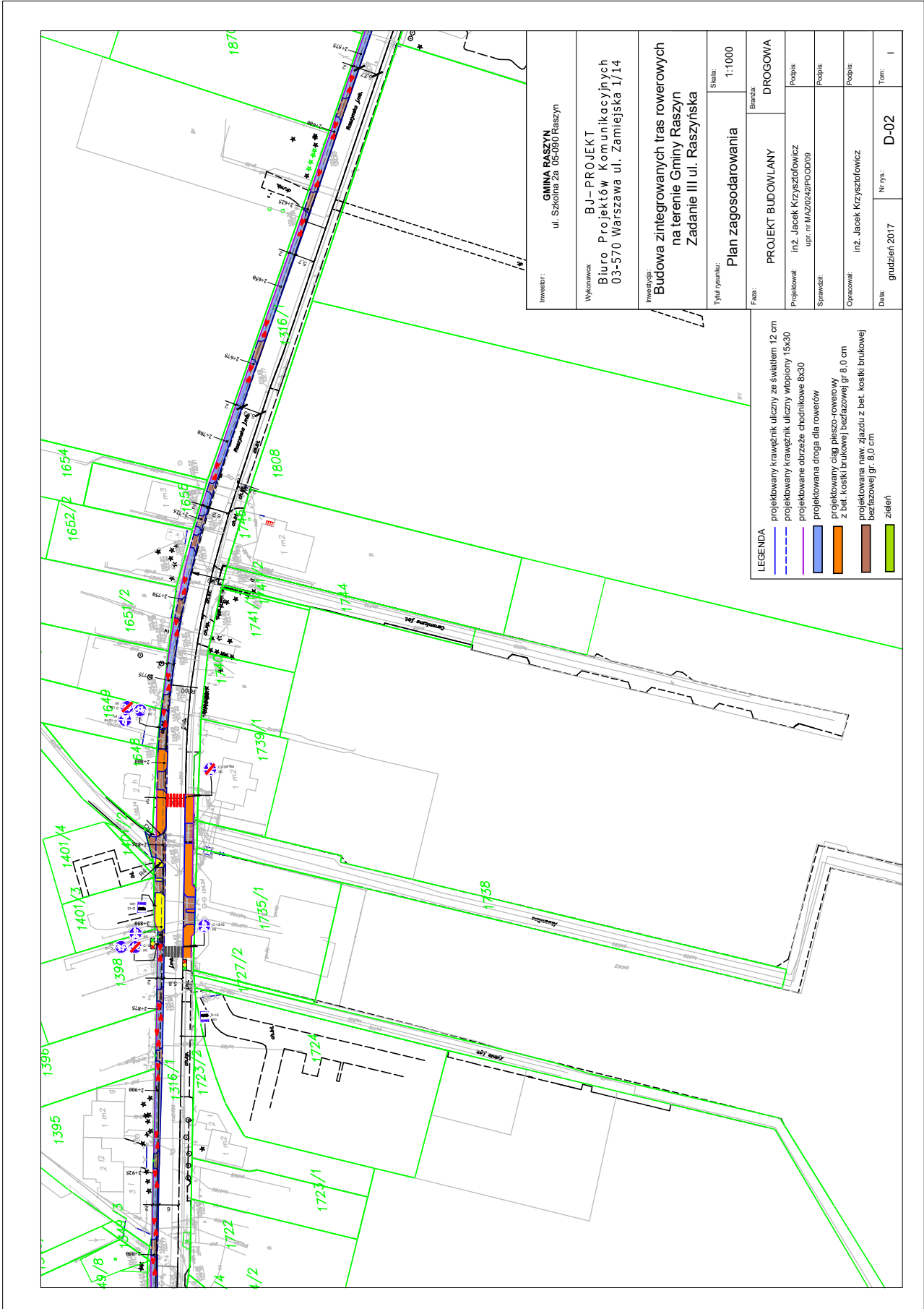
Ze strony Gminy:

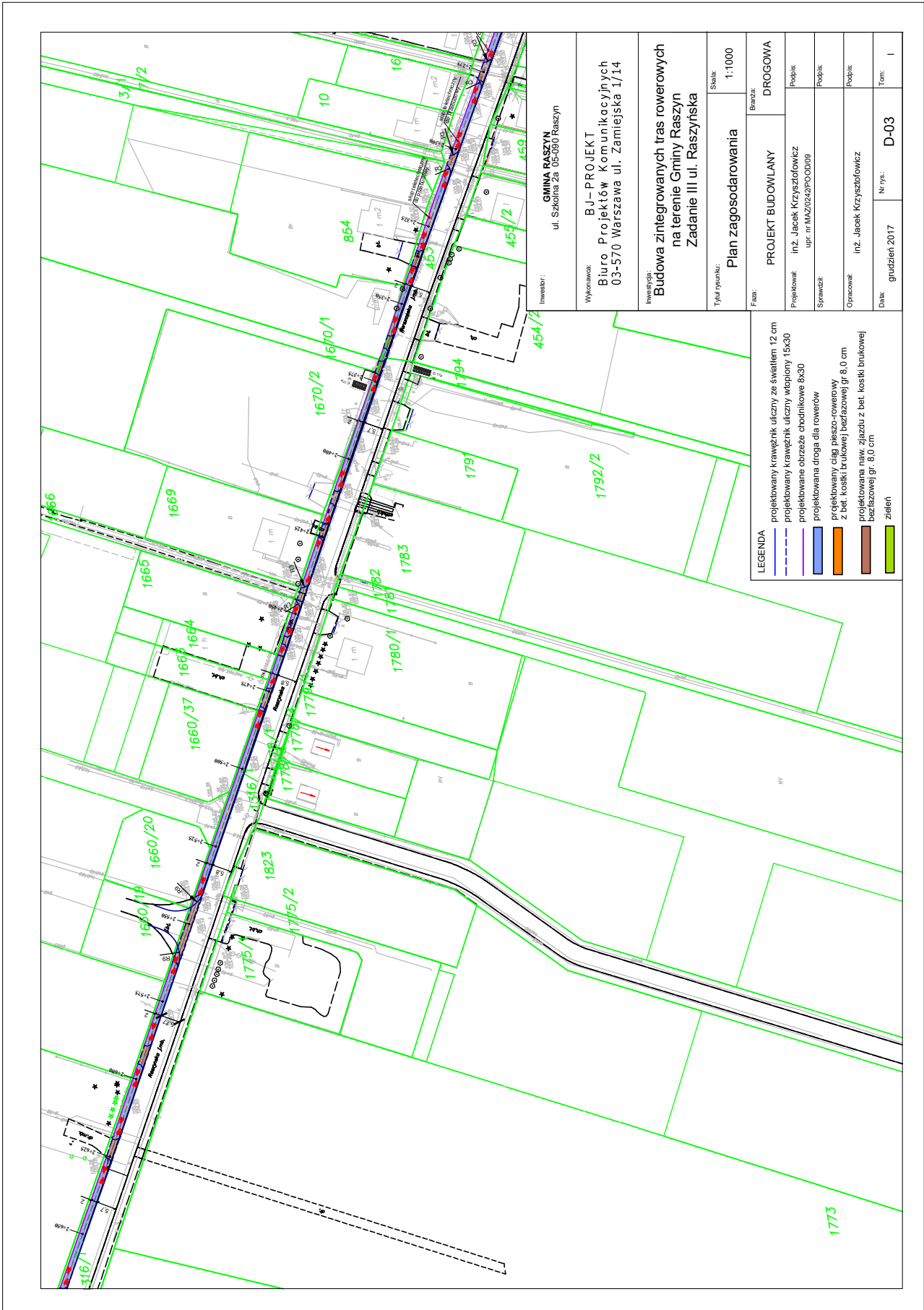
Wójt Gminy Raszyn

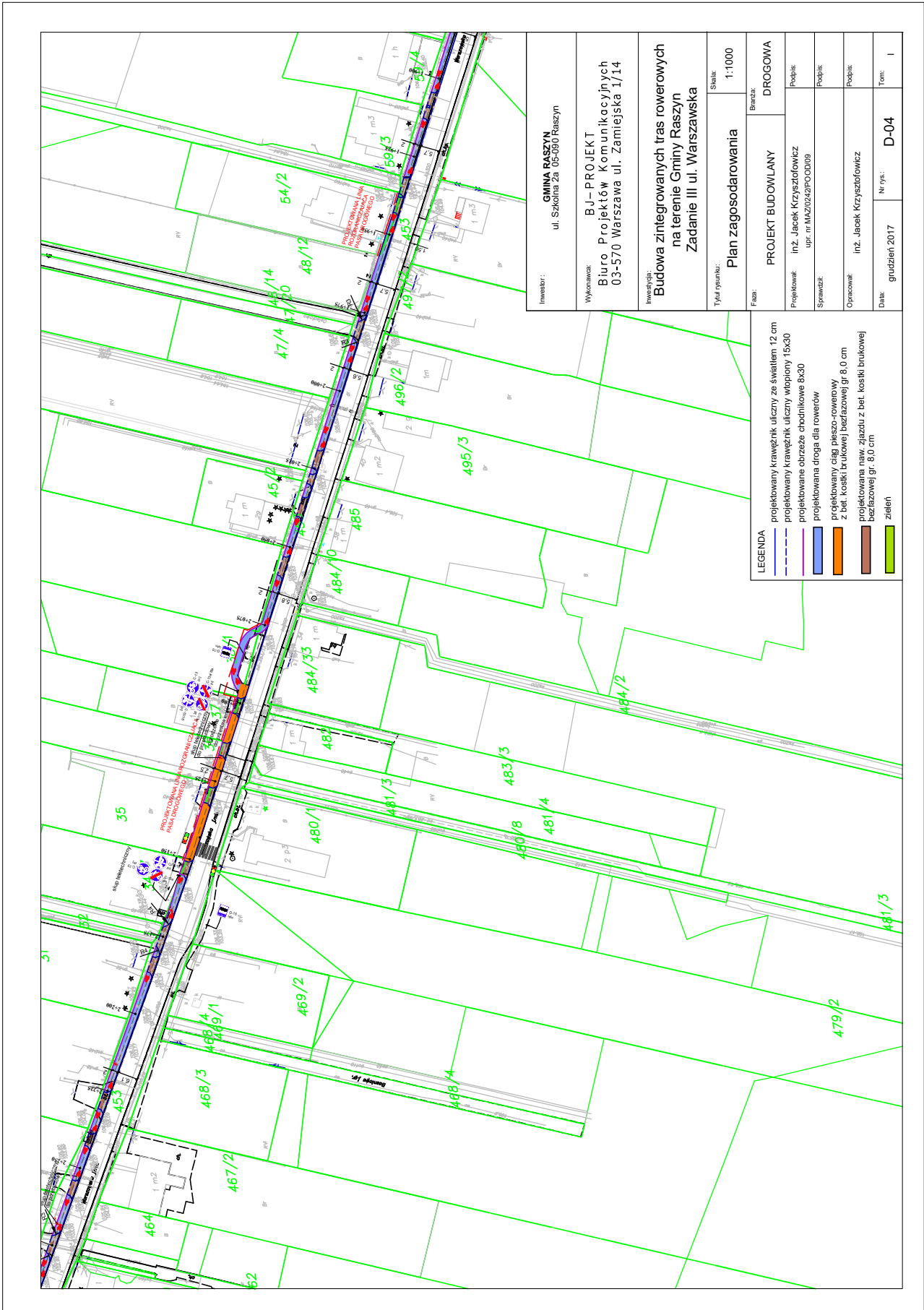
Andrzej Zaręba



Inwestor: GINNA RASZYŃ ul. Szkolna 2a, 05-860 Raszyń	
Wykonawca: BJ-PROJEKT Biuro Projektów Komunikacyjnych 03-570 Warszawa ul. Zamiejska 17/14	
Inwestycja: Budowa zintegrowanych tras rowerowych na terenie Gminy Raszyń Zadanie III ul. Raszyńska	
Typ dokumentu: Plan zagospodarowania	
Skala: 1:1000	
Faza: PROJEKT BUDOWLANY	Strona: DROGOWA
Projektował: inż. Jacek Krzysztofowicz	Podpis:
Sprawił: upr. nr MAZ/20242/PODD09	Podpis:
Opracował: inż. Jacek Krzysztofowicz	Podpis:
Data: grudzień 2017	Nr rys.: D-01
Tom: I	

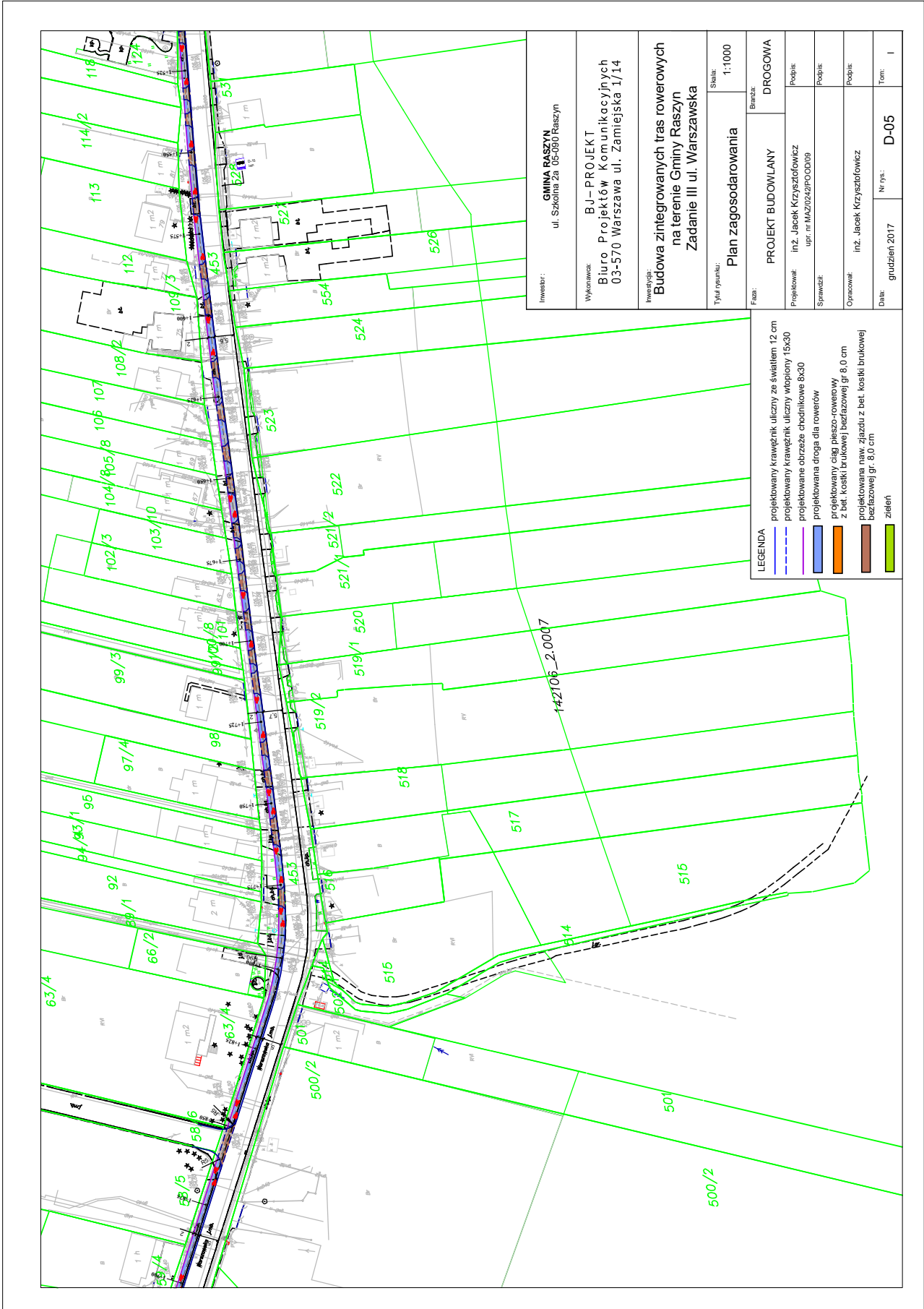






Inwestor: GINNA RASZYN ul. Szkolna 2a 05-660 Raszyn	
Wykonawca: BJ-PROJEKT Biuro Projektów Komunikacyjnych 03-570 Warszawa ul. Zamiejska 17/14	
Inwestycja: Budowa zintegrowanych tras rowerowych na terenie Gminy Raszyn Zadanie III ul. Warszawska	
Tytuł rysunku: Plan zagospodarowania	Skala: 1:1000
Faza: PROJEKT BUDOWLANY	Branża: DROGOWA
Projektował: inż. Jacek Krzysztofowicz	Podpis:
Sprawdził: upr. m. MAZ/2024/POD/009	Podpis:
Opracował: inż. Jacek Krzysztofowicz	Podpis:
Data: grudzień 2017	Nr rys.: D-04
Tom: 1	I

- LEGENDA**
- projektowany krawężnik, uliczny ze światłem 12 cm
 - projektowany krawężnik, uliczny wstępny 15x30
 - projektowane obrzeże chodnikowe 8x30
 - projektowana droga dla rowerów
 - projektowany ciąg pieszo-rowerowy z bet. kostki brukowej bieżniowej gr. 0,0 cm
 - projektowana naw. zjazdu z bet. kostki brukowej bieżniowej gr. 8,0 cm
 - zieleni



Inwestor: GINNA RASZYN ul. Szkolna 2a 05-860 Raszyn	
Wykonawca: BJ-PROJEKT Biuro Projektów Komunikacyjnych 03-570 Warszawa ul. Zamiejska 17/14	
Inwestycja: Budowa zintegrowanych tras rowerowych na terenie Gminy Raszyn Zadanie III ul. Warszawska	
Typ opracowania: Plan zagospodarowania	
Skala: 1:1000	
Faza: PROJEKT BUDOWLANY	Strona: DROGOWA
Projektował: inż. Jacek Krzysztofowicz	
Sprawdził: upr. inż. MAZ/2024/PODD09	
Opracował: inż. Jacek Krzysztofowicz	
Data: grudzień 2017	Nr rys.: D-05
Tom: I	

- LEGENDA**
- projektowany krawężnik uliczny ze światłem 12 cm
 - projektowany krawężnik uliczny wtopiony 15x30
 - projektowane obrzeże chodnikowe 8x30
 - projektowana droga dla rowerów
 - projektowany ciąg pieszo-rowerowy z bet. kostki brukowej bezrazowej gr. 0,0 cm
 - projektowana naw. zjazdu z bet. kostki brukowej bezrazowej gr. 8,0 cm
 - zieleni

