



DZIENNIK URZĘDOWY

WOJEWÓDZTWA MAZOWIECKIEGO

Warszawa, dnia 27 grudnia 2016 r.

Poz. 11757

UCHWAŁA NR 223/16 SEJMIKU WOJEWÓDZTWA MAZOWIECKIEGO

z dnia 19 grudnia 2016 r.

w sprawie likwidacji dotychczasowej aglomeracji Gielniów oraz wyznaczenia nowej aglomeracji Gielniów

Na podstawie art. 18 pkt 1 ustawy z dnia 5 czerwca 1998 r. o samorządzie województwa (Dz. U. z 2016 r. poz. 486 i 1948), art. 43 ust. 2a ustawy z dnia 18 lipca 2001 r. Prawo wodne (Dz. U. z 2015 r. poz. 469, 1590, 1642 i 2295 oraz z 2016 r. poz. 352 i 1250) oraz art. 22 ust. 2 i 3 ustawy z dnia 5 stycznia 2011 r. o zmianie ustawy Prawo wodne oraz niektórych innych ustaw (Dz. U. poz. 159 oraz z 2014 r. poz. 850) – uchwała się, co następuje:

§ 1. Likwiduje się aglomerację Gielniów o równoważnej liczbie mieszkańców 3 568, wyznaczoną rozporządzeniem nr 83 Wojewody Mazowieckiego z dnia 6 listopada 2008 r. w sprawie wyznaczenia aglomeracji Gielniów (Dz. Urz. Woj. Maz. poz. 7389).

§ 2. 1. Wyznacza się aglomerację Gielniów o równoważnej liczbie mieszkańców 2 585, położoną na terenie gminy Gielniów, z oczyszczalnią ścieków komunalnych zlokalizowaną w Gielniowie.

2. W skład aglomeracji Gielniów wchodzi: Antoniów, Bieliny, Gielniów, Goździków, Jastrząb, Marysin, Stoczki, Zielonka, Zygmuntów.

3. Obszar i granice aglomeracji Gielniów, o której mowa w ust. 1, określa mapa w skali 1:25 000, stanowiąca załącznik do uchwały.

§ 3. Wykonanie uchwały powierza się Zarządowi Województwa Mazowieckiego.

§ 4. Uchwała wchodzi w życie po upływie 14 dni od dnia jej ogłoszenia w Dzienniku Urzędowym Województwa Mazowieckiego.

Wiceprzewodniczący Sejmiku Województwa
Mazowieckiego





Tomasz Kucharski

Załącznik do uchwały nr 223/16
Sejmiku Województwa Mazowieckiego
z dnia 19 grudnia 2016 r.

OBSZAR I GRANICE AGLOMERACJI GIELNIÓW

Mapa w skali 1 : 25 000

OBJAŚNIENIA ZNAKÓW

	Oczyszczalnia ścieków komunalnych
	Granica aglomeracji GIELNIÓW przebiegająca wzdłuż zewnętrznych granic skanalizowanych działek budowlanych
	Granica administracyjna gminy
	Granica Obszaru Chronionego Krajobrazu Lasy Przysusko-Szydłowieckie

Szkic położenia arkuszy:

