

POROZUMIENIE WZU/2/08

zawarte w dniu 27 listopada 2008r. w Wyszkanie pomiędzy Zarządem Powiatu Wyszkiego reprezentowanym przez: 1. Bogdana Pągowskiego - Starostę Powiatu, 2. Waldemara Sobczaka - Wicestarostę Powiatu zwanym w dalszej części porozumienia „Zarządem Powiatu” a Grzegorzem Nowosielskim - Burmistrzem Wyszkiego zwanym w dalszej części „Burmistrzem”.

Na podstawie art. 5 ust. 2 ustawy z dnia 5 czerwca 1998r. o samorządzie powiatowym (Dz.U. z 2001r. Nr 142, poz. 1592 z późn. zm.), art. 19 ust. 4 ustawy z dnia 21 marca 1985r. o drogach publicznych (Dz.U. z 2004r. Nr 204, poz. 2086 z późn. zm.), art. 167 ust. 2 pkt 3 z dnia 30 czerwca 2005r. o finansach publicznych (Dz.U. Nr 249, poz. 2104) oraz uchwały nr XXVI/181/2008 Rady Powiatu w Wyszkanie z dnia 29 października 2008r. oraz uchwały nr XXVIII/196/2008r Rady Miejskiej w Wyszkanie z dnia 30 października 2008r. zostało zawarte porozumienie następującej treści:

§ 1.1. Zarząd Powiatu jest zarządcą dróg powiatowych i ulic miejskich: 4406W, 4408W, 4412W, 4414W, 4415W, 4417W, 4418W, 4419W.

2. Wykaz dróg do odśnieżania określający długość i standardy stanowi załącznik nr 1 do niniejszego porozumienia.

3. Wykaz miejsc do posypywania mieszanką solno - piaskową stanowi załącznik nr 2 do niniejszego porozumienia.

§ 2. Opisane w § 1 drogi Zarząd Powiatu przekazuje Burmistrzowi w zarząd w okresie od 28 listopada 2008r. do 31 grudnia 2008r. w zakresie zimowego utrzymania dróg określonym w § 4.

§ 3. Wykonywanie zarządu nad drogami powiatowymi i ulicami miejskimi w zakresie zimowego utrzymania dróg następuje za odpłatnością przewidzianą w § 6.

§ 4. Do obowiązków Burmistrza w ramach sprawowanego zarządu należy zimowe utrzymanie na terenie gminy Wyszki a w szczególności:

1) w zakresie dróg powiatowych:

- a) odśnieżanie jezdni wraz z poboczami wg standardów;
- b) posypywanie mieszanką solno -piaskową miejsc wyznaczonych;
- c) zwalczanie gołoledzi polegające na posypywaniu mieszanką solno - piaskową w miejscach wyznaczonych;
- d) usuwanie błota pośniegowego;

2) w zakresie dróg powiatowych będących ulicami miejskimi:

- a) odśnieżanie jezdni wraz z poboczami;
- b) posypywanie ciągiem mieszanką solno - piaskową jezdni;
- c) zwalczanie gołoledzi polegające na posypywaniu mieszanką solno-piaskową w miejscach wyznaczonych;
- d) usuwanie błota pośniegowego;
- e) odśnieżanie i posypywanie mieszanką solno - piaskową chodników.

§ 5. Zarząd Powiatu zastrzega sobie prawo kontroli wykonywanego zarządu a w szczególności do:

- 1) kontroli wykonywanych czynności związanych z zimowym utrzymaniem dróg;
- 2) zgłaszania uwag co do wykonywanych czynności określonych w § 4;
- 3) telefonicznego powiadomienia o konieczności przystąpienia do rozpoczęcia czynności określonych w § 4.

§ 6.1. Na wykonanie zadań określonych w § 4 udzielona zostanie dla Gminy Wyszki dotacja w wysokości:

- 1) w zakresie dróg powiatowych pozamiejskich: 11.708,40 PLN (słownie: jedenaście tysięcy siedemset osiem złotych, czterdzieści groszy),
- 2) w zakresie dróg powiatowych będących ulicami miejskimi: 16.696,50 PLN (słownie: szesnaście tysięcy sześćset dziewięćdziesiąt sześć złotych, pięćdziesiąt groszy).

2. Zarząd Powiatu z tytułu zimowego utrzymania dróg w okresie wymienionym w § 2 przekaże Burmistrzowi Wyszkowa kwotę 28.404,90 PLN (słownie: dwadzieścia osiem tysięcy czterysta cztery złote dziewięćdziesiąt groszy)

3. Przekazanie środków nastąpi w ciągu 7 dni po przedłożeniu dokumentów (wraz z dokumentami zapłaty) potwierdzających poniesione koszty zimowego utrzymania dróg objętych przedmiotem porozumienia, jednak nie później niż do 31 grudnia 2008r.

4. Dokumentami potwierdzającymi poniesione koszty zimowego utrzymania dróg objętych przedmiotem porozumienia są potwierdzone za zgodność z oryginałem:

- 1) kserokopia faktury,
- 2) kserokopia umowy z wykonawcą,
- 3) kserokopia protokołu odbioru robót,
- 4) kserokopia przelewu zapłaty.

5. W razie gdy koszty zimowego utrzymania dróg objętych niniejszym porozumieniem, przekroczą koszty określone w § 6 ust. 1, strony porozumienia ustalą dalsze zasady finansowania zadania odrębnym aneksem.

§ 7. Zarząd Powiatu zastrzega sobie prawo natychmiastowego rozwiązania porozumienia w przypadku nieprzestrzegania przez Burmistrza postanowień niniejszego porozumienia.

§ 8. W sprawach nieuregulowanych niniejszym porozumieniem zastosowanie mieć będą ogólnie obowiązujące przepisy kodeksu cywilnego.

§ 9. Wszelkie zmiany porozumienia wymagają formy pisemnej w drodze aneksu pod rygorem nieważności.

§ 10. Zarząd Powiatu opublikuje porozumienie w Dzienniku Urzędowym Województwa Mazowieckiego.


§ 11. Porozumienie spisano w czterech jednobrzmiących egzemplarzach po dwa dla każdej ze stron.

Starosta:
Bogdan Pągowski
Wicestarosta:
Waldemar Sobczak
Burmistrz:
Grzegorz Nowosielski

**WYKAZ DRÓG POWIATOWYCH DO ODSŃIEŻANIA
NA TERENIE Gm. WYSZKÓW**

Lp.	Gmina	Nr nazwa drogi	Nr drogi, nazwa drogi			długość drogi w [km]
			Kolejność odśnieżania - I standard IV	Kolejność odśnieżania - II standard V	Kolejność odśnieżania - III standard VI	
1	Wyszków	4408W Wyszków - Długosiodło	4,5			4,5
2		4414W Wyszków - Popowo Kość.	4,3			4,3
3		4406W Nr 62 Kamińczyk - Puste Łąki	9,1			9,1
4		4418W Gulczewo - Rybno		4		4
5		4419W Wyszków - Drogoszewo		4		4
6		4415W Stary Leszczydół - Wielątki		3,3		3,3
7		4412W Stary Leszczydół - Nowiny		4,1		4,1
8		4417W Kręgi - Olszanka		1,5	2,8	4,3
Razem			19,4	18,2	0	37,6

ZA ZGODNOŚĆ Z ORYGINAŁEM.



2008 GRU. 0 9

ZEP. STAROSTY

Zdzisław Damian Bogdan
SEKRETARZ POWIATU

WICESTAROSTA

Waldemar Kozłowski

BURMISTRZ


Grzegorz Natosiński

**WYKAZ MIEJSC DO POSYPYWANIA MIESZANKĄ SOLNO-PIASKOWĄ
NA DROGACH GMINY WYSZKÓW**

Numer dr. Nazwa	Pikietaż		Długość odcinka do posypywania	Miejsce posypywania	Orientacja Opis terenu	Uwagi
	Od km	Do km				
Droga Nr 4408W WYSZKÓW – PORZĄDZIE – DŁUGOSIODEŁO Km 0+000 przyjęto na przejeździe kolejowym	0 + 000	0 + 200	0,2	Tor kolejowy, skrzyżowanie ul. Sosnowa		
	1 + 600	1 + 800	0,2	Przystanek PKS		
	2 + 900	3 + 100	0,2	Przystanek PKS, skrzyżowanie dróg	m. Leszczydół – sklep	
	4 + 100	4 + 300	0,2	Tablica m. Leszczydół, przystanek PKS, skrzyż. Ochudno	Początek lasu	
		RAZEM		0,8 km		
Droga Nr 4406W KAMIEŃCZYK – PUSTE ŁĄKI Km 0+000 przyjęto na skrzyżowaniu z dr. Nr 629	0 + 000	0 + 200	0,2	Skrzyżowanie z dr. 629		
	2 + 500	2 + 500	0,2	Tablica m. Kamieńczyk		
	2 + 700	2 + 900	0,2	Szkoła		
	3 + 100	3 + 300	0,2	Łuk	m. Kamieńczyk	
	3 + 400	3 + 600	0,2	Przystanek PKS	Koniec trasy posypywania	
	RAZEM		1,0 km			
Droga Nr 4414W i Nr 4418W WYSZKÓW – RYBNO – GULCZEWÓ Km 0+000 przyjęto od skrzyżowania z ul. Kaszianową	0 + 500	0 + 700	0,2	Przystanek PKS	Wieś Rybienko	
	0 + 900	1 + 300	0,4	Łuk, zabudowa m. Rybno,		
	2 + 200	2 + 500	0,3	Przystanek PKS, Szkoła, łuk, znak B-20	m. Rybno	
	2 + 700	3 + 100	0,7	Łuk, skrzyżowanie Tulewo - Wąwoz		
	3 + 900	4 + 200	0,3	Łuk, początek lasu	Przed m. Gulczewo	
	4 + 500	4 + 700	0,2	Tablica m. Gulczewo, przystanek PKS	Zabudowa wsi Gulczewo	
	5 + 400	5 + 600	0,2	Przystanek PKS		
5 + 900	6 + 000	0,1	Pętla PKS	Koniec odcinka do posypywania		
	RAZEM		2,4 km			
Droga Nr 4412W ST. LESZCZYDÓŁ - NOWINY Km 0+000 przyjęto na skrzyżowaniu z dr. Nr 618	0 + 000	0 + 050	0,05	Skrzyżowanie z dr. 618		
	1 + 750	1 + 850	0,1	Szkoła	m. Leszczydół	
	2 + 150	2 + 350	0,2	Skrzyżowanie z dr. 550		
	RAZEM		0,35 km			

ZA ZGODNOŚĆ Z ORYGINAŁEM

DŁUGOŚĆ ODCINKÓW DO POSYPYWANIA NA TERENIE GMINY WYSZKÓW - 4,55 KM



2008 GRU

Z IM. STAPAROSTY

Zdzisław Damian Borkan
SEKRETARZ POWIATU

WICESTAROSTA

Waldemar Soberak

BURMISTRZ

Grzegorz Nowosieltaki

**ZASADY ODŚNIEŻANIA I USUWANIA GOŁOLEDZI NA DROGACH POWIATOWYCH
POWIATU WYSZKOWSKIEGO**


LP	STANDARD DROGI	OPIS STANU UTRZYMANIA DROGI DLA DANEGO STANDARDU	DOPUSZCZALNE ODSTĘPSTWA OD STANDARDU	
			PO USTANIU OPADÓW ŚNIEGU	OD STWIERDZENIA WYSTĘPOWANIA ZJAWISK
1	IV	Jezdnia odśnieżona na całej szerokości. Jezdnia posypana na odcinkach decydujących o możliwości ruchu	luźny - 8 godz. zajęzdzony - występuje języki śnieżne - występują zaspy - występują Dopuszcza się przerwy w komunikacji do 8 godz.	W miejscach wyznaczonych gołoleź - 8 godz. pośniegową - 10 godz. lodowica - 8 godz.
2	V	Jezdnia odśnieżona w miejscach zasp odśnieżany co najmniej jeden pas ruchu z wykonaniem mijane. Jezdnia posypana na odcinkach decydujących o możliwości ruchu	luźny - 16 godz. zajęzdzony - występuje nabój śnieżny - występuje zaspy - występują Dopuszcza się przerwy w komunikacji do 24 godz.	W miejscach wyznaczonych gołoleź - 8 godz. pośniegową - 10 godz.
3	VI	Jezdnia zaśniewiona. Prowadzi się interwencyjne odśnieżanie w zależności od potrzeb. Jezdnia posypana po odśnieżaniu w miejscach wyznaczonych przez zarządcę drogi	luźny - występuje zajęzdzony - występuje nabój śnieżny - występuje zaspy - występują Dopuszcza się przerwy w komunikacji do 48 godz.	W miejscach wyznaczonych wszystkie rodzaje śliskości po odśnieżeniu 24 godz.

UWAGA:

ZA ZGODNOŚĆ Z ORYGINAŁEM.

**STANDARD IV - I KOLEJNOŚĆ ODŚNIEŻANIA
STANDARD V - II KOLEJNOŚĆ ODŚNIEŻANIA
STANDARD VI - III KOLEJNOŚĆ ODŚNIEŻANIA**

2008 GRU. 0 9



Z UP. STAROSTY

Zdzisław Piotrowski
STAROSTA POWIATU

WICESTAROSTA
Waldemar...

BURMISTRZ

Grzegorz Nowobilski

