

## **UCHWAŁA Nr XXIV/115/2008**

### **RADY GMINY ZABRODZIE**

z dnia 12 grudnia 2008r.

#### **w sprawie określenia wzorów formularzy informacji i deklaracji na podatek rolny, leśny i od nieruchomości.**

Na podstawie art. 18 ust. 2 pkt 8 ustawy z dnia 8 marca 1990r. o samorządzie gminnym (Dz.U. z 2001r. Nr 142, poz. 1591 z późn. zm.) oraz art. 6 ust. 13 ustawy z dnia 12 stycznia 1991r. o podatkach i opłatach lokalnych (Dz.U. z 2006r., Nr 121, poz. 844 z późn. zm.) art. 6a ust. 11 ustawy z dnia 15 listopada 1984r. o podatku rolnym (tekst jednolity: Dz.U. z 2006 roku Nr 136, poz. 969 z późn. zm.) i art. 6 ust. 9 ustawy z dnia 30 października 2002r. o podatku leśnym (Dz.U. Nr 200, poz. 1682 z późn. zm.) Rada Gminy w Zabrodziu uchwała, co następuje:

§ 1. W uchwale nr XII/66/2007 Rady Gminy Zabrodzie z dnia 29 listopada 2007r. w sprawie określenia wzorów formularzy informacji i deklaracji na podatek rolny, leśny i od nieruchomości wprowadza się następujące zmiany:

1) w § 1:

- a) wzór informacji w sprawie podatku od nieruchomości IN -1 stanowiący załącznik nr 1 do w/w uchwały otrzymuje brzmienie załącznika nr 1 do niniejszej uchwały
- b) wzór informacji w sprawie podatku rolnego IR-1 stanowiący załącznik nr 3 do w/w uchwały otrzymuje brzmienie załącznika nr 2 do niniejszej uchwały
- c) wzór informacji w sprawie podatku leśnego IL -1 stanowiący załącznik nr 5 do w/w uchwały otrzymuje brzmienie załącznika nr 3 do niniejszej uchwały

2) w § 3:

- a) dotychczasową treść § 3 oznacza się jako ust. 1
- b) dodaje się ust. 2 w brzmieniu:

„2. Wykazy nieruchomości, informacje i deklaracje podatkowe o których mowa w § 1 złożone do organu podatkowego przed dniem wejścia w życie niniejszej uchwały nie wymagają zmiany”.

§ 2. Wykonanie uchwały powierza się Wójtowi Gminy.

§ 3. Uchwała wchodzi w życie po upływie 14 dni od dnia ogłoszenia w Dzienniku Urzędowym Województwa Mazowieckiego nie wcześniej jednak niż z dniem 1 stycznia 2009r.

Przewodniczący Rady:  
*Krzysztof Laskowski*

1. Numer Identyfikacji Podatkowej podatnika	2. Nr dokumentu
---	-----------------

Załącznik Nr 1  
do Uchwały Rady Gminy Zabrodzie  
Nr XXIV/115/2008 z dnia 12 grudnia 2008 r

IN-1

## INFORMACJA W SPRAWIE PODATKU OD NIERUCHOMOŚCI

3. Rok
--------

Podstawa prawna:	Ustawa z dnia 12 stycznia 1991 r. o podatkach i opłatach lokalnych (Dz. U. z 2006 r. Nr 121, poz. 844).
Składający:	Formularz przeznaczony dla osób fizycznych będących właścicielami nieruchomości lub obiektów budowlanych, posiadaczami samodzielnymi nieruchomości lub obiektów budowlanych, użytkownikami wieczystymi gruntów, posiadaczami nieruchomości lub ich części albo obiektów budowlanych lub ich części, stanowiących własność Skarbu Państwa lub jednostki samorządu terytorialnego.
Termin składania:	W terminie 14 dni od zaistnienia okoliczności mających wpływ na powstanie (wygaśnięcie) obowiązku podatkowego, lub wysokość opodatkowania.
Miejsce składania:	Organ podatkowy właściwy ze względu na miejsce położenia przedmiotu opodatkowania.

### A. MIEJSCE SKŁADANIA INFORMACJI

4. Nazwa i adres siedziby organu podatkowego	WÓJT GMINY ZABRODZIE
--	----------------------

### B. OBOWIĄZEK ZŁOŻENIA INFORMACJI

Podatnik ma obowiązek złożenia wraz z korektą informacji pisemnego uzasadnienia przyczyny korekty – art. 81 ustawy Ordynacja podatkowa.

5. Okoliczności powodujące obowiązek złożenia informacji (zaznaczyć właściwy kwadrat):

1. informacja składana po raz pierwszy       2. korekta uprzednio złożonej informacji (miesiąc – rok) u

### C. PODMIOT ZOBOWIĄZANY DO ZŁOŻENIA INFORMACJI

6. Rodzaj podmiotu (zaznaczyć właściwy kwadrat):

1. właściciel       2. współwłaściciel       3. posiadacz samoistny       4. współposiadacz samoistny  
 5. posiadacz zależny (np. dzierżawca, najemca)       6. współposiadacz zależny (np.: dzierżawca, najemca)       7. współwłasność małżeńska

### D. DANE PODATNIKA

#### D.1. DANE IDENTYFIKACYJNE

7. Nazwisko	
8. Pierwsze imię, drugie imię	
9. Identyfikator REGON	10. Numer PESEL

Pola 11, 12, 13 należy wypełnić w przypadku, gdy numer PESEL nie został nadany.

11. Data urodzenia	12. Imię ojca	13. Imię matki
--------------------	---------------	----------------

#### D.2. ADRES ZAMIESZKANIA

14. Kraj	15. Województwo	16. Powiat
17. Gmina	18. Ulica	19. Nr domu      20. Nr lokalu
21. Miejscowość	22. Kod pocztowy	23. Poczta

Należy wypełnić w przypadku współwłasności małżeńskiej

Nazwisko współmałżonka	Imię ( imiona) współmałżonka	Imię ojca i matki współmałżonka
Data urodzenia współmałżonka	Adres zamieszkania współmałżonka	
Nr PESEL / REGON współmałżonka	NIP współmałżonka	

### E. DANE DOTYCZĄCE PRZEDMIOTÓW OPODATKOWANIA NIEPODLEGAJĄCYCH ZWOLNIENIU

#### E.1. POWIERZCHNIA GRUNTÓW


	Podstawa opodatkowania w m <sup>2</sup> (ha)
1. Związane z prowadzeniem działalności gospodarczej, bez względu na sposób zakwalifikowania w ewidencji gruntów i budynków	24. m <sup>2</sup>
2. Pod jeziorami, zajęte na zbiorniki wodne retencyjne lub elektrowni wodnych 1)	25. ha
3. Pozostałe grunty, w tym zajęte na prowadzenie odpłatnej statutowej działalności pożytku publicznego przez organizacje pożytku publicznego	26. m <sup>2</sup>

1) Należy podać z dokładnością do czterech miejsc po przecinku.

E.2. POWIERZCHNIA BUDYNKÓW LUB ICH CZĘŚCI	
	Podstawa opodatkowania w m <sup>2</sup>
1. Mieszkalne - ogółem	27. .... m <sup>2</sup>
w tym: - kondygnacji o wysokości od 1,40 do 2,20 m (zaliczyć 50 % powierzchni)	28. .... m <sup>2</sup>
- kondygnacji o wysokości powyżej 2,20 m	..... m <sup>2</sup>
2. Związane z prowadzeniem działalności gospodarczej oraz części budynków mieszkalnych zajęte na prowadzenie działalności gospodarczej - ogółem	29. .... m <sup>2</sup>
w tym: - kondygnacji o wysokości od 1,40 do 2,20 m (zaliczyć 50 % powierzchni)	..... m <sup>2</sup>
- kondygnacji o wysokości powyżej 2,20 m	..... m <sup>2</sup>
3. Zajęte na prowadzenie działalności gospodarczej w zakresie obrotu kwalifikowanym materiałem siewnym - ogółem	30. .... m <sup>2</sup>
w tym: - kondygnacji o wysokości od 1,40 do 2,20 m (zaliczyć 50 % powierzchni)	..... m <sup>2</sup>
- kondygnacji o wysokości powyżej 2,20 m	..... m <sup>2</sup>
4. Zajęte na prowadzenie działalności gospodarczej w zakresie udzielania świadczeń zdrowotnych - ogółem	31. .... m <sup>2</sup>
w tym: - kondygnacji o wysokości od 1,40 do 2,20 m (zaliczyć 50 % powierzchni)	..... m <sup>2</sup>
- kondygnacji o wysokości powyżej 2,20 m	..... m <sup>2</sup>
5. Pozostałe, w tym zajęte na prowadzenie odpłatnej statutowej działalności pożytku publicznego przez .... organizację pożytku publicznego:	32. .... m <sup>2</sup>
a) szop, garaży, składów, stodoł	..... m <sup>2</sup>
w tym: - kondygnacji o wysokości od 1,40 do 2,20 m (zaliczyć 50 % powierzchni)	..... m <sup>2</sup>
- kondygnacji o wysokości powyżej 2,20 m	..... m <sup>2</sup>
b) innych ni z wymienione pod lit. a	..... m <sup>2</sup>
w tym: - kondygnacji o wysokości od 1,40 do 2,20 m (zaliczyć 50 % powierzchni)	..... m <sup>2</sup>
- kondygnacji o wysokości powyżej 2,20 m	..... m <sup>2</sup>
E.3. WARTOŚĆ BUDOWLI LUB ICH CZĘŚCI ZWIĄZANYCH Z PROWADZENIEM DZIAŁALNOŚCI GOSPODARCZEJ	
	Podstawa opodatkowania w zł*
Budowle	30. .... zł
<b>F. INFORMACJA O ZAŁĄCZNIKACH</b> (do niniejszej informacji dołączono)	
31. Liczba załączników ZN-1/A	32. Załącznik ZN-1/B składany (zaznaczyć właściwy kwadrat): <input type="checkbox"/> tak <input type="checkbox"/> nie
<b>G. OŚWIADCZENIE I PODPIS PODATNIKA / OSOBY REPREZENTUJĄCEJ PODATNIKA</b>	
Oświadczam, że są mi znane przepisy Kodeksu karnego skarbowego o odpowiedzialności za podanie danych niezgodnych z rzeczywistością.	
33. Imię	34. Nazwisko
35. Data wypełnienia informacji (dzień - miesiąc - rok)	36. Podpis (pieczęć) podatnika / osoby reprezentującej podatnika 2)
<b>H. ADNOTACJE ORGANU PODATKOWEGO</b>	
37. Uwagi organu podatkowego	
38. Data (dzień - miesiąc - rok)	39. Podpis przyjmującego formularz

\*Zgodnie z art. 63 § 1 ustawy z dnia 29 sierpnia 1997 r. - Ordynacja podatkowa (tekst jednolity: Dz.U. z 2005 r., Nr 6, poz. 60 ze zm.), podstawy opodatkowania, kwoty podatków, odsetki za zwłokę, opłaty prolongacyjne, oprocentowanie nadpłat oraz wynagrodzenia przysługujące płatnikom zaokrągla się do pełnych złotych, w ten sposób, że końcówki kwot wynoszące mniej niż 50 groszy pomija się, a końcówki kwot wynoszące 50 i więcej groszy podwyższa się do pełnych złotych.

2) Niepotrzebne skreślić.



PRZEWODNICĄCY RADY  
*[Signature]*

111. Numer Identyfikacji Podatkowej podatnika	112. Nr dokumentu
---	-------------------

**ZN-1/A**

**DANE O NIERUCHOMOŚCIACH**

Załącznik ZN-1/A przeznaczony jest dla jednej nieruchomości. W przypadku, gdy podatnik posiada na terenie gminy więcej niż jedną nieruchomość należy wypełnić odrębne załączniki.

113. Nr załącznika
--------------------

<b>R. PRZEZNACZENIE FORMULARZA</b>	
114. Niniejszy formularz stanowi załącznik do (zaznaczyć właściwy kwadrat):	
<input type="checkbox"/> 1. deklaracji DN-1	<input type="checkbox"/> 2. informacji IN- 1

<b>S. DANE PODATNIKA</b>	
* - dotyczy podatnika niebędącego osobą fizyczną	** - dotyczy podatnika będącego osobą fizyczną

<b>S.1. DANE IDENTYFIKACYJNE</b>	
115. Rodzaj podatnika (zaznaczyć właściwy kwadrat):	
<input type="checkbox"/> 1. osoba fizyczna	<input type="checkbox"/> 2. osoba prawna
<input type="checkbox"/> 3. jednostka organizacyjna, w tym spółka, nieposiadająca osobowości prawnej	
116. Nazwa pełna * / Nazwisko **	
117. Nazwa skrócona * / Pierwsze imię, drugie imię **	
118. Identyfikator REGON	119. Numer PESEL **

<b>T. DANE O NIERUCHOMOŚCIACH I OBIEKTACH BUDOWLANYCH PODLEGAJĄCYCH OPODATKOWANIU LUB ZWOLNIENIU</b>	
--	--


<b>T.1. POŁOŻENIE NIERUCHOMOŚCI</b>	
120. Położenie nieruchomości (adres)	

<b>T.2. TYTUŁ PRAWNY</b> (zaznaczyć właściwy kwadrat):			
121. Rodzaj własności		122. Rodzaj posiadania samoistnego	
<input type="checkbox"/> 1. własność	<input type="checkbox"/> 2. współwłasność	<input type="checkbox"/> 2. współwłasność małżeńska	<input type="checkbox"/> 1. posiadanie
123. Rodzaj użytkowania		124. Rodzaj posiadania zależnego	
<input type="checkbox"/> 1. użytkowanie wieczyste	<input type="checkbox"/> 2. współużytkowanie wieczyste	<input type="checkbox"/> 1. posiadanie	<input type="checkbox"/> 2. współposiadanie

<b>T.3. IDENTYFIKATORY GEODEZYJNE DZIAŁEK, BUDYNKÓW, LOKALI <sup>1)</sup></b>	
125. Działki	
126. Budynki	
127. Lokale	

<b>T.4. KSIĘGA WIECZYSTA</b>	
128. Numer księgi wieczystej (zbioru dokumentów)	129. Nazwa sądu

<sup>1)</sup> Identyfikatory wykazuje się, jeżeli zostały nadane.



PRZEWODNICĄCY RADY

*Krzysztof Nowakowski*

130. Numer identyfikacji Podatkowej podatnika

131. Nr dokumentu

ZN-1/B

DANE O ZWOLNIENIACH PODATKOWYCH  
W PODATKU OD NIERUCHOMOŚCI

## U. PRZEZNACZENIE FORMULARZA

132. Niniejszy formularz stanowi załącznik do (zaznaczyć właściwy kwadrat):

 1. deklaracji DN-1 2. informacji IN-1

## V. DANE PODATNIKA

\* - dotyczy podatnika niebędącego osobą fizyczną

\*\* - dotyczy podatnika będącego osobą fizyczną

## V.1. DANE IDENTYFIKACYJNE

133. Rodzaj podatnika (zaznaczyć właściwy kwadrat):

 1. osoba fizyczna 2. osoba prawna 3. jednostka organizacyjna, w tym spółka, nieposiadająca osobowości prawnej

134. Nazwa pełna \* / Nazwisko \*\*

135. Nazwa skrócona \* / Pierwsze imię, drugie imię \*\*

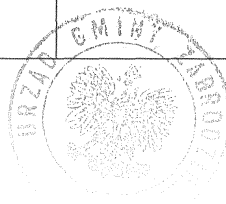
136. Identyfikator REGON

137. Numer PESEL \*\*

W. DANE DOTYCZĄCE ZWOLNIEŃ PODATKOWYCH WYNIKAJĄCYCH Z USTAWY LUB  
UCHWAŁY RADY GMINY

Tytuł prawny zwolnienia	Grunty powierzchnia w m <sup>2</sup>	Budynki lub ich części powierzchnia użytkowa w m <sup>2</sup>	Budowle wartość w zł
Art. 7 ust.1 pkt 1 - budowle wchodzące w skład infrastruktury kolejowej w rozumieniu przepisów o transporcie kolejowym oraz zajęte pod nie grunty, jeżeli: a) zarządca infrastruktury jest obowiązany do jej udostępniania licencjonowanym przewoźnikom kolejowym lub b) są przeznaczone wyłącznie do przewozu osób, wykonywanego przez przewoźnika kolejowego, który równocześnie zarządza tą infrastrukturą bez udostępniania jej innym przewoźnikom, lub c) tworzą linie kolejowe o szerokości torów większej niż 1 435 mm.	138.		139.
Art.7 ust.1 pkt 1a – grunty, budynki i budowle pozostałe po likwidacji linii kolejowych lub ich odcinków – do czasu przeniesienia ich własności lub prawa użytkowania wieczystego – nie dłużej jednak niż przez 3 lata od pierwszego dnia miesiąca następującego po miesiącu, w którym stała się ostateczna decyzja lub weszło w życie rozporządzenie, wyrażające zgodę na likwidację linii lub ich odcinków, wydane w trybie przewidzianym w przepisach o transporcie kolejowym – z wyjątkiem zajętych na działalność inną niż działalność, o której mowa w przepisach o transporcie kolejowym.	140.		141.
Art.7 ust.1 pkt 2 – budowle infrastruktury portowej, budowle infrastruktury zapewniającej dostęp do portów i przystani morskich oraz zajęte pod nie grunty.	142.		
Art.7 ust.1 pkt 3 - budynki, budowle i zajęte pod nie grunty na obszarze części lotniczych lotnisk użytku publicznego	143.	144.	145.
Art.7 ust.1 pkt 4 - budynki gospodarcze lub ich części: a) służące działalności leśnej lub rybackiej, b) położone na gruntach gospodarstw rolnych, służące wyłącznie działalności rolniczej, c) zajęte na prowadzenie działów specjalnych produkcji rolnej		146.	
Art.7 ust.1 pkt 5 - nieruchomości lub ich części zajęte na potrzeby prowadzenia przez stowarzyszenia statutowej działalności wśród dzieci i młodzieży w zakresie oświaty, wychowania, nauki i techniki, kultury fizycznej i sportu, z wyjątkiem wykorzystywanych do prowadzenia działalności gospodarczej, oraz grunty zajęte trwale na obozowiska i bazy wypoczynkowe dzieci i młodzieży	147.	148.	
Art.7 ust.1 pkt 6 - grunty i budynki wpisane indywidualnie do rejestru zabytków, pod warunkiem ich utrzymania i konserwacji, zgodnie z przepisami o ochronie zabytków, z wyjątkiem części zajętych na prowadzenie działalności gospodarczej	149.	150.	
Art.7 ust.1 pkt 7 - grunty i budynki we władaniu muzeów rejestrowanych	151.	152.	

Tytuł prawny zwolnienia	Grunty powierzchnia w m <sup>2</sup>	Budynki lub ich części powierzchnia użytkowa w m <sup>2</sup>	Budowle wartość w zł
Art.7 ust.1 pkt 8 - grunty położone na obszarach objętych ochroną ścisłą, czynną lub krajobrazową, a także budynki i budowle trwale związane z gruntem, służące bezpośrednio osiąganiu celów z zakresu ochrony przyrody - w parkach narodowych oraz w rezerwach przyrody	153.	154.	155.
Art.7 ust.1 pkt 8a - będące własnością Skarbu Państwa; grunty pokryte wodami jezior o ciągłym dopływie lub odpływie wód powierzchniowych oraz grunty zajęte pod sztuczne zbiorniki wodne	156.		
Art.7 ust.1 pkt 9 - budowle wałów ochronnych, grunty pod wałami ochronnymi i położone w międzywałach, z wyjątkiem zajętych na prowadzenie działalności gospodarczej przez inne podmioty niż spółki wodne, ich związki oraz związki wałowe	157.		158.
Art.7 ust.1 pkt 10 - grunty stanowiące nieużytki, użytki ekologiczne, grunty zadrzewione i zakrzewione, z wyjątkiem zajętych na prowadzenie działalności gospodarczej	159.		
Art.7 ust.1 pkt 11 - grunty stanowiące działki przyzagrodowe członków rolniczych spółdzielni produkcyjnych, którzy spełniają jeden z warunków: a) osiągnęli wiek emerytalny, b) są inwalidami zaliczonymi do I albo II grupy, c) są niepełnosprawnymi o znacznym lub umiarkowanym stopniu niepełnosprawności, d) są osobami całkowicie niezdolnymi do pracy w gospodarstwie rolnym albo niezdolnymi do samodzielnej egzystencji	160.		
Art.7 ust.1 pkt 12 - budynki położone na terenie rodzinnych ogrodów działkowych, nieprzekraczające norm powierzchni ustalonych w przepisach Prawa budowlanego dla altan i obiektów gospodarczych, z wyjątkiem zajętych na działalność gospodarczą		161.	
Art.7 ust.1 pkt 13 - budynki i budowle nowo wybudowane bądź zmodernizowane, oddane do użytkowania, wykorzystywane przez grupę producentów rolnych na działalność statutową, po uzyskaniu wpisu do rejestru grup - w okresie 5 lat od dnia uzyskania wpisu do rejestru		162.	163.
Art.7 ust.1 pkt 14 - nieruchomości lub ich części zajęte na prowadzenie nieodpłatnej statutowej działalności pożytku publicznego przez organizacje pożytku publicznego	164.	165.	166.
Art.7 ust.2 pkt 1 - uczelnie, zwolnienie nie dotyczy przedmiotów opodatkowania zajętych na działalność gospodarczą	167.	168.	
Art.7 ust.2 pkt 2 - szkoły, placówki, zakłady kształcenia i placówki doskonalenia nauczycieli - publiczne i niepubliczne, oraz organy prowadzące te szkoły, placówki i zakłady, z tytułu zarządu, użytkowania lub użytkowania wieczystego nieruchomości szkolnych; zwolnienie nie dotyczy przedmiotów opodatkowania zajętych na działalność gospodarczą inną niż działalność oświatowa	169.	170.	
Art.7 ust.2 pkt 3 - placówki naukowe PAN; zwolnienie nie dotyczy przedmiotów opodatkowania zajętych na działalność gospodarczą	171.	172.	
Art.7 ust.2 pkt 4 - prowadzący zakłady pracy chronionej lub zakłady aktywności zawodowej - w zakresie przedmiotów opodatkowania zgłoszonych wojewodzie, jeżeli zgłoszenie zostało potwierdzone decyzją w sprawie przyznania statusu zakładu pracy chronionej lub zakładu aktywności zawodowej albo zaświadczeniem - zajętych na prowadzenie tego zakładu, z wyjątkiem przedmiotów opodatkowania znajdujących się w posiadaniu zależnym podmiotów niebędących prowadzącymi zakłady pracy chronionej lub zakłady aktywności zawodowej	173.	174.	175.
Art.7 ust.2 pkt 5 - jednostki badawczo-rozwojowe, z wyjątkiem przedmiotów opodatkowania zajętych na działalność gospodarczą	176.	177.	
Art.7 ust.2 pkt 5a - przedsiębiorcy o statusie centrum badawczo-rozwojowego uzyskanym na zasadach określonych w ustawie z dnia 29 lipca 2005 r. o niektórych formach wspierania działalności innowacyjnej (Dz.U. Nr 179, poz.1484) w odniesieniu do przedmiotów opodatkowania zajętych na cele prowadzonych badań i prac rozwojowych	178.	179.	180.
Art.7 ust.2 pkt 6 - Polski Związek Działkowców, z wyjątkiem przedmiotów opodatkowania zajętych na działalność gospodarczą	181.	182.	
Inne	54.	55.	



PRZEWODNICZĄCY RADY

*Zuzanna Lisakowska*

183. Numer identyfikacji Podatkowej podatnika

184. Nr dokumentu

Załącznik Nr 2

do Uchwały Rady Gminy Zabrodzie  
Nr XXIV/115/2008 z dnia 12 grudnia.2008 r

IR-1

## INFORMACJA W SPRAWIE PODATKU ROLNEGO

185. Rok

Podstawa prawna: Ustawa z dnia 15 listopada 1984r. o podatku rolnym (Dz. U. z 1993 r. Nr 94, poz.431, z późn. zm.)  
 Składający: Formularz przeznaczony dla osób fizycznych będących właścicielami gruntów, posiadaczami samoistnymi gruntów, użytkownikami wieczystymi gruntów, posiadaczami gruntów stanowiących własność Skarbu Państwa lub jednostki samorządu terytorialnego.  
 Termin składania: W terminie 14 dni od zaistnienia okoliczności mających wpływ na powstanie (wygaśnięcie) obowiązku podatkowego, lub wysokość opodatkowania.  
 Miejsce składania: Organ podatkowy właściwy ze względu na miejsce położenia nieruchomości.

## X. MIEJSCE SKŁADANIA INFORMACJI

186. Nazwa i adres siedziby organu podatkowego  
WÓJT GMINY ZABRODZIE

## Y. OBOWIĄZEK ZŁOŻENIA INFORMACJI

Podatnik ma obowiązek złożenia wraz z korektą informacji pisemnego uzasadnienie przyczyny korekty - art. 81 ustawy Ordynacja podatkowa.

187. Okoliczności powodujące obowiązek złożenia informacji (zaznaczyć właściwy kwadrat):

1. informacja składana po raz pierwszy na dany rok  2. korekta uprzednio złożonej informacji (miesiąc – rok)

## Z. PODMIOT ZOBOWIĄZANY DO ZŁOŻENIA INFORMACJI

188. Rodzaj podmiotu (zaznaczyć właściwy kwadrat):

1. właściciel  2. współwłaściciel  3. posiadacz samoistny  4. współposiadacz samoistny  
 5. posiadacz zależny (np. dzierżawca, najemca)  6. współposiadacz zależny (np.: dzierżawca, najemca)  7. wspólność małżeńska

## AA. DANE PODATNIKA

## AA.1. DANE IDENTYFIKACYJNE

189. Nazwisko

190. Pierwsze imię, drugie imię

191. Identyfikator REGON

192. Numer PESEL

Pola 11, 12, 13 należy wypełnić w przypadku, gdy numer PESEL nie został nadany.

193. Data urodzenia

194. Imię ojca

195. Imię matki

## AA.2. ADRES ZAMIESZKANIA

196. Kraj

197. Województwo

198. Powiat

199. Gmina

200. Ulica

201. Nr domu

202. Nr lokalu

203. Miejscowość

204. Kod pocztowy

205. Poczta

Należy wypełnić w przypadku wspólności małżeńskiej

Nazwisko współmałżonka

Imię ( imiona) współmałżonka

Imię ojca i matki współmałżonka

Data urodzenia współmałżonka

Adres zamieszkania współmałżonka

Nr PESEL / REGON współmałżonka

NIP współmałżonka

BB. DANE DOTYCZĄCE UŻYTKÓW ROLNYCH STANOWIĄCYCH GOSPODARSTWO NIEPODLEGAJĄCYCH ZWOLNIENIU ROLNE-<sup>1)</sup>

## BB.1. GRUNTY ORNE

Klasa użytków rolnych	I	II	IIIa	IIIb	IVa	IVb
Powierzchnia w ha	206.	207.	208.	209.	210.	211.

BB.2. ŁĄKI I PASTWISKA						
Klasa użytków rolnych	I	II	III	IV		
Powierzchnia w ha	212.	213.	214.	215.		
BB.3. SADY						
Klasa użytków rolnych	I	II	III, IIIa,	IIIb	IV, IVa,	IVb
Powierzchnia w ha	216.	217.	218.	219.	220.	221.
BB.4. GRUNTY POD STAWAMI NIEZARYBIONYMI – grunty orne						
Klasa użytków rolnych	I	II	IIIa	IIIb	IVa	IVb
Powierzchnia w ha	222.	223.	224.	225.	226.	227.
BB.5. GRUNTY POD STAWAMI NIEZARYBIONYMI – łąki i pastwiska						
Klasa użytków rolnych	I	II	III	IV		
Powierzchnia w ha	228.	229.	230.	231.		
BB.6. GRUNTY ROLNE ZABUDOWANE - grunty orne						
Klasa użytków rolnych	I	II	IIIa	IIIb	IVa	IVb
Powierzchnia w ha	232.	233.	234.	235.	236.	237.
BB.7. GRUNTY ROLNE ZABUDOWANE – łąki i pastwiska						
Klasa użytków rolnych	I	II	III	IV		
Powierzchnia w ha	238.	239.	240.	241.		
BB.8. ROWY - grunty orne						
Klasa użytków rolnych	I	II	IIIa	IIIb	IVa	IVb
Powierzchnia w ha	242.	243.	244.	245.	246.	247.
BB.9. ROWY - łąki i pastwiska						
Klasa użytków rolnych	I	II	III	IV		
Powierzchnia w ha	248.	249.	250.	251.		
BB.10. UŻYTKI ROLNE (ROWY, GRUNTY POD STAWAMI NIEZARYBIONYMI) BEZ OZNACZENIA KLASY GLEBOZNAWCZEJ						
252. Powierzchnia w ha						
BB.11. GRUNTY POD STAWAMI ZARYBIONYMI - łososiem, trocią, głowacią, palią i pstrągiem						
Powierzchnia w ha				253.		
BB.12. GRUNTY POD STAWAMI ZARYBIONYMI - inne gatunki ryb						
Powierzchnia w ha				254.		



CC. DANE DOTYCZĄCE UŻYTKÓW ROLNYCH NIESTANOWIĄCYCH GOSPODARSTWA ROLNEGO – NIEPODLEGAJĄCYCH ZWOLNIENIU <sup>1)</sup>	
Powierzchnia w ha	255.
<b>DD. INFORMACJA O ZAŁĄCZNIKACH</b> (do niniejszej informacji dołączono)	
256. Liczba załączników ZR-1/A	257. Załącznik ZR-1/B składany (zaznaczyć właściwy kwadrat): <input type="checkbox"/> tak <input type="checkbox"/> nie
<b>EE. OŚWIADCZENIE I PODPIS PODATNIKA / OSOBY REPREZENTUJĄCEJ PODATNIKA</b>	
Oświadczam, że są mi znane przepisy Kodeksu karnego skarbowego o odpowiedzialności za podanie danych niezgodnych z rzeczywistością.	
258. Imię	259. Nazwisko
260. Data wypełnienia informacji (dzień - miesiąc - rok)	261. Podpis (pieczęć) podatnika / osoby reprezentującej podatnika <sup>2)</sup>
<b>FF. ADNOTACJE ORGANU PODATKOWEGO</b>	
262. Uwagi organu podatkowego	
263. Data (dzień - miesiąc - rok)	264. Podpis przyjmującego formularz

1) Należy podać z dokładnością do czterech miejsc po przecinku.

2) Niepotrzebne skreślić.



PRZEWODNICZĄCY RADY

*Krzysztof Laskowski*

402. Numer Identyfikacji Podatkowej podatnika

403. Nr dokumentu

ZR-1/A

## DANE O NIERUCHOMOŚCIACH ROLNYCH

Załącznik ZR-1/A przeznaczony jest dla jednej nieruchomości. W przypadku, gdy podatnik posiada na terenie gminy więcej niż jedną nieruchomość należy wypełnić odrębne załączniki.

404. Nr załącznika

## QQ. PRZEZNACZENIE FORMULARZA

405. Niniejszy formularz stanowi załącznik do (zaznaczyć właściwy kwadrat):

 1. deklaracji DR-1 2. informacji IR-1

## RR. DANE PODATNIKA

\* - dotyczy podatnika niebędącego osobą fizyczną

\*\* - dotyczy podatnika będącego osobą fizyczną

406. Rodzaj podatnika (zaznaczyć właściwy kwadrat):

 1. osoba fizyczna 2. osoba prawna 3. jednostka organizacyjna, w tym spółka, nieposiadająca osobowości prawnej

407. Nazwa pełna \* / Nazwisko \*\*

408. Nazwa skrócona \* / Pierwsze imię, drugie imię \*\*

409. Identyfikator REGON

410. Numer PESEL \*\*

## SS. DANE O NIERUCHOMOŚCIACH ROLNYCH PODLEGAJĄCYCH OPODATKOWANIU LUB ZWOLNIENIU

## SS.1. POŁOŻENIE NIERUCHOMOŚCI

411. Położenie nieruchomości (adres)

## SS.2. TYTUŁ PRAWNY (zaznaczyć właściwy kwadrat):

412. Rodzaj własności

 1. własność 2. współwłasność 2. współwłasność małżeńska

413. Rodzaj posiadania samoistnego

 1. posiadanie 2. współposiadanie

414. Rodzaj użytkowania

 1. użytkowanie wieczyste 2. współużytkowanie wieczyste

415. Rodzaj posiadania zależnego

 1. posiadanie 2. współposiadanie


## SS.3. IDENTYFIKATORY GEODEZYJNE DZIAŁEK

416. Działki

## SS.4. KSIĘGA WIECZYSTA

417. Numer księgi wieczystej (zbioru dokumentów)

418. Nazwa sądu



PRZEWODNICZĄCY RADY

Krzysztof Jankowski

419. Numer identyfikacji Podatkowej podatnika

420. Nr dokumentu

ZR-1/B

## DANE O ZWOLNIENIACH I ULGACH PODATKOWYCH W PODATKU ROLNYM


TT. PRZEZNACZENIE FORMULARZA					
421. Niniejszy formularz stanowi załącznik do (zaznaczyc właściwy kwadrat):					
<input type="checkbox"/> 1. deklaracji DR-1	<input type="checkbox"/> 2. informacji IR-1				
UU. DANE PODATNIKA					
* - dotyczy podatnika niebędącego osobą fizyczną      ** - dotyczy podatnika będącego osobą fizyczną					
UU.1. DANE IDENTYFIKACYJNE					
422. Rodzaj podatnika (zaznaczyc właściwy kwadrat):					
<input type="checkbox"/> 1. osoba fizyczna	<input type="checkbox"/> 2. osoba prawna				
<input type="checkbox"/> 3. jednostka organizacyjna, w tym spółka, nieposiadająca osobowości prawnej					
423. Nazwa pełna * / Nazwisko **					
424. Nazwa skrócona * / Pierwsze imię, drugie imię **					
425. Identyfikator REGON	426. Numer PESEL **				
VV. DANE DOTYCZĄCE ZWOLNIEŃ I ULG PODATKOWYCH WYNIKAJĄCYCH Z USTAWY LUB UCHWAŁY RADY GMINY					
Tytuł prawny zwolnienia	Powierzchnia w ha fizycznych <sup>1)</sup>				
Art.12 ust.1 pkt 1 - użytki rolne klasy V, VI i VIz	427.				
Art.12 ust.1 pkt 1 - grunty zadrzewione i zakrzewione ustanowione na użytkach rolnych	428.				
Art.12 ust.1 pkt 2 - grunty położone w pasie drogi granicznej	429.				
Art.12 ust.1 pkt 3 - grunty orne, łąki i pastwiska objęte melioracją - w roku, w którym uprawy zostały zniszczone wskutek robót drenarskich	430.				
Art.12 ust.1 pkt 4 - grunty przeznaczone na utworzenie nowego gospodarstwa rolnego lub powiększenie już istniejącego do powierzchni nieprzekraczającej 100 ha	431.				
<table border="1" style="width: 100%; border-collapse: collapse;"> <tr> <td style="width: 70%;">W przypadku korzystania z ulgi, po upływie okresu zwolnienia (zaznaczyc właściwy kwadrat)</td> <td style="width: 30%;">432. Ulga</td> </tr> <tr> <td></td> <td style="text-align: center;"><input type="checkbox"/> 75%    <input type="checkbox"/> 50%</td> </tr> </table>	W przypadku korzystania z ulgi, po upływie okresu zwolnienia (zaznaczyc właściwy kwadrat)	432. Ulga		<input type="checkbox"/> 75% <input type="checkbox"/> 50%	433.
W przypadku korzystania z ulgi, po upływie okresu zwolnienia (zaznaczyc właściwy kwadrat)	432. Ulga				
	<input type="checkbox"/> 75% <input type="checkbox"/> 50%				
Art.12 ust.1 pkt 5 - grunty gospodarstw rolnych powstałe z zagospodarowania nieużytków	433.				
<table border="1" style="width: 100%; border-collapse: collapse;"> <tr> <td style="width: 70%;">W przypadku korzystania z ulgi, po upływie okresu zwolnienia (zaznaczyc właściwy kwadrat)</td> <td style="width: 30%;">434. Ulga</td> </tr> <tr> <td></td> <td style="text-align: center;"><input type="checkbox"/> 75%    <input type="checkbox"/> 50%</td> </tr> </table>	W przypadku korzystania z ulgi, po upływie okresu zwolnienia (zaznaczyc właściwy kwadrat)	434. Ulga		<input type="checkbox"/> 75% <input type="checkbox"/> 50%	435.
W przypadku korzystania z ulgi, po upływie okresu zwolnienia (zaznaczyc właściwy kwadrat)	434. Ulga				
	<input type="checkbox"/> 75% <input type="checkbox"/> 50%				
Art.12 ust.1 pkt 6 - grunty gospodarstw rolnych otrzymane w drodze wymiany lub scalenia	435.				
<table border="1" style="width: 100%; border-collapse: collapse;"> <tr> <td style="width: 70%;">W przypadku korzystania z ulgi, po upływie okresu zwolnienia (zaznaczyc właściwy kwadrat)</td> <td style="width: 30%;">436. Ulga</td> </tr> <tr> <td></td> <td style="text-align: center;"><input type="checkbox"/> 75%    <input type="checkbox"/> 50%</td> </tr> </table>	W przypadku korzystania z ulgi, po upływie okresu zwolnienia (zaznaczyc właściwy kwadrat)	436. Ulga		<input type="checkbox"/> 75% <input type="checkbox"/> 50%	437.
W przypadku korzystania z ulgi, po upływie okresu zwolnienia (zaznaczyc właściwy kwadrat)	436. Ulga				
	<input type="checkbox"/> 75% <input type="checkbox"/> 50%				
Art.12 ust.1 pkt 7 - grunty gospodarstw rolnych, na których zaprzestano produkcji rolnej	437.				
Art.12 ust.1 pkt 8 - użytki ekologiczne	438.				
Art.12 ust.1 pkt 9 - grunty zajęte przez zbiorniki wody służące do zaopatrzenia ludności w wodę	439.				
Art.12 ust.1 pkt 10 - grunty pod wałami przeciwpowodziowymi i grunty położone w międzywałach	440.				
Art.12 ust.1 pkt 11 - grunty wpisane do rejestru zabytków	441.				
Art.12 ust.1 pkt 12 - grunty stanowiące działki przyzagrodowe członków rolniczych spółdzielni produkcyjnych	442.				

Art.12 ust.2 pkt 1 - uczelnie	443.
Art.12 ust.2 pkt 2 - szkoły, placówki, zakłady kształcenia i placówki doskonalenia nauczycieli - publiczne i niepubliczne oraz organy prowadzące te szkoły, placówki i zakłady z tytułu zarządu, użytkowania lub użytkowania wieczystego gruntów	444.
Art.12 ust.2 pkt 3 - placówki naukowe Polskiej Akademii Nauk	445.
Art.12 ust.2 pkt 4 - prowadzący zakłady pracy chronionej lub zakłady aktywności zawodowej w zakresie gruntów zgłoszonych wojewodzie, jeżeli zgłoszenie zostało potwierdzone decyzją w sprawie przyznania statusu zakładu pracy chronionej lub zakładu aktywności zawodowej albo zaświadczeniem - zajętych na prowadzenie tego zakładu, z wyjątkiem gruntów znajdujących się w posiadaniu zależnym podmiotów niebędących prowadzącymi zakłady pracy chronionej lub zakłady aktywności zawodowej	446.
Art.12 ust.2 pkt 5 - jednostki badawczo-rozwojowe	447.
Art.12 ust.2 pkt 5a - przedsiębiorcy o statusie centrum badawczo-rozwojowego uzyskanym na zasadach określonych w ustawie z dnia 29 lipca 2005 r. o niektórych formach wspierania działalności innowacyjnej (Dz.U. Nr 179, poz.1484), w zakresie przedmiotów opodatkowania zajętych na cele prowadzonych badań i prac rozwojowych	448.
Art.12 ust.2 pkt 6 - Polski Związek Działkowców z tytułu użytkowania i użytkowania wieczystego gruntu rodzinnych ogrodów działkowych	449.
Inne	32.

### WW. DANE DOTYCZĄCE ULG PODATKOWYCH WYNIKAJĄCYCH Z USTAWY LUB UCHWAŁY RADY GMINY

Tytuł prawny ulgi	
Art.13 ust.1 - ulga inwestycyjna	450. <input type="checkbox"/> tak <input type="checkbox"/> nie
Art.13a ust.1 i 2 - ulga dla żołnierzy odbywających zasadniczą służbę wojskową lub długotrwałe przeszkolenie wojskowe, osób spełniających zastępczo obowiązek służby wojskowej w formie skoszarowanej i prowadzących te gospodarstwa bezpośrednio przed powołaniem do służby oraz członków rodzin tych osób (zaznaczyć właściwy kwadrat)	451. Ulga <input type="checkbox"/> 60% <input type="checkbox"/> 40%
Art.13b ust.1 - ulga dla gruntów położonych na terenach podgórskich i górskich (zaznaczyć właściwy kwadrat)	452. Ulga <input type="checkbox"/> 60% <input type="checkbox"/> 30%
Art.13b ust.1 - ulga z tytułu wystąpienia klęski żywiołowej	453. <input type="checkbox"/> tak <input type="checkbox"/> nie
Inne	36.

1) Należy podać z dokładnością do czterech miejsc po przecinku.



PRZEWODNICZĄCY RADY

Krzysztof Laskowski

454. Numer Identyfikacji Podatkowej podatnika

455. Nr dokumentu

Załącznik Nr 3  
do Uchwały Rady Gminy Zabrodzie  
Nr XXIV/115/2008 z dnia 12 grudnia 2008 r

IL-1

## INFORMACJA W SPRAWIE PODATKU LEŚNEGO

456. Rok

Podstawa prawna: Ustawa z dnia 30 października 2002 r. o podatku leśnym (Dz. U. Nr 200, poz. 1682, z późn. zm.).  
 Składający: Formularz przeznaczony dla osób fizycznych będących właścicielami lasów, posiadaczami samoistnymi lasów, użytkownikami wieczystymi lasów, posiadaczami lasów stanowiących własność Skarbu Państwa lub jednostki samorządu terytorialnego.  
 Termin składania: W terminie 14 dni od zaistnienia okoliczności mających wpływ na powstanie (wygaśnięcie) obowiązku podatkowego lub wysokość opodatkowania.  
 Miejsce składania: Organ podatkowy właściwy ze względu na miejsce położenia nieruchomości.

## XX. MIEJSCE SKŁADANIA INFORMACJI

457. Nazwa i adres siedziby organu podatkowego  
WÓJT GMINY ZABRODZIE

## YY. OBOWIĄZEK ZŁOŻENIA INFORMACJI

Podatnik ma obowiązek złożenia wraz z korektą informacji pisemnego uzasadnienie przyczyny korekty - art. 81 ustawy Ordynacja podatkowa.  
 458. Okoliczności powodujące obowiązek złożenia informacji (zaznaczyć właściwy kwadrat):

1. informacja składana po raz pierwszy  2. korekta uprzednio złożonej informacji (miesiąc – rok) AAAAAAAAAA.AAAAAAAAAAAAAAAAAA

## ZZ. PODMIOT ZOBOWIĄZANY DO ZŁOŻENIA INFORMACJI

459. Rodzaj podmiotu (zaznaczyć właściwy kwadrat):

1. właściciel  2. współwłaściciel  3. posiadacz samoistny  4. współposiadacz samoistny  
 5. posiadacz zależny (np. dzierżawca, najemca)  6. współposiadacz zależny (np.: dzierżawca, najemca)  7. współwłasność małżeńska

## AAA. DANE PODATNIKA

## AAA.1. DANE IDENTYFIKACYJNE

460. Nazwisko

461. Pierwsze imię, drugie imię

462. Identyfikator REGON

463. Numer PESEL

Pola 11, 12, 13 należy wypełnić w przypadku, gdy numer PESEL nie został nadany.

464. Data urodzenia

465. Imię ojca

466. Imię matki

## AAA.2. ADRES ZAMIESZKANIA

467. Kraj

468. Województwo

469. Powiat

470. Gmina

471. Ulica

472. Nr domu

473. Nr lokalu

474. Miejscowość

475. Kod pocztowy

476. Poczta

Należy wypełnić w przypadku współwłasności małżeńskiej

Nazwisko współmałżonka

Imię (imiona) współmałżonka

Imię ojca, matki współmałżonka

Data urodzenia współmałżonka

Adres zamieszkania współmałżonka

Nr PESEL/REGON współmałżonka

NIP współmałżonka

## BBB. DANE DOTYCZĄCE LASÓW NIEPODLEGAJĄCYCH ZWOLNIENIU

Rodzaj lasu	Powierzchnia w ha <sup>1)</sup>
1. Lasy	477.
2. Lasy ochronne	478.
3. Lasy wchodzące w skład rezerwatów przyrody	479.
4. Lasy wchodzące w skład parków narodowych	480.

1) Należy podać z dokładnością do czterech miejsc po przecinku.

**CCC. INFORMACJA O ZAŁĄCZNIKACH** (do niniejszej informacji dołączono)

481. Liczba załączników ZL-1/A

482. Załącznik ZL-1/B składany (zaznaczyć właściwy kwadrat):

 tak nie**DDD. OŚWIADCZENIE I PODPIS PODATNIKA / OSOBY REPREZENTUJĄCEJ PODATNIKA**

Oświadczam, że są mi znane przepisy Kodeksu karnego skarbowego o odpowiedzialności za podanie danych niezgodnych z rzeczywistością.

483. Imię

484. Nazwisko

485. Data wypełnienia informacji (dzień - miesiąc - rok)

486. Podpis (pieczęć) podatnika / osoby reprezentującej podatnika 2)

**EEE. ADNOTACJE ORGANU PODATKOWEGO**

487. Uwagi organu podatkowego

488. Data (dzień - miesiąc - rok)

489. Podpis przyjmującego formularz

2) Niepotrzebne skreślić.



PRZEWODNICZĄCY RADY

*Krzysztof Laśkowski*

536. Numer identyfikacji podatkowej podatnika

537. Nr dokumentu

ZL-1/A

## DANE O NIERUCHOMOŚCIACH LEŚNYCH

Załącznik ZL-1/A przeznaczony jest dla jednej nieruchomości. W przypadku, gdy podatnik posiada na terenie gminy więcej niż jedną nieruchomość należy wypełnić odrębne załączniki.

538. Nr załącznika

## OOO. PRZEZNACZENIE FORMULARZA

539. Niniejszy formularz stanowi załącznik do (zaznaczyć właściwy kwadrat):

 1. deklaracji DL-1 2. informacji IL-1

## PPP. DANE PODATNIKA

\* - dotyczy podatnika niebędącego osobą fizyczną

\*\* - dotyczy podatnika będącego osobą fizyczną

## PPP.1. DANE IDENTYFIKACYJNE

540. Rodzaj podatnika (zaznaczyć właściwy kwadrat):

 1. osoba fizyczna 2. osoba prawna 3. jednostka organizacyjna, w tym spółka, nieposiadająca osobowości prawnej

541. Nazwa pełna \* / Nazwisko \*\*

542. Nazwa skrócona \* / Pierwsze imię, drugie imię \*\*

543. Identyfikator REGON

544. Numer PESEL \*\*

## QQQ. DANE O NIERUCHOMOŚCIACH LEŚNYCH PODLEGAJĄCYCH OPODATKOWANIU LUB ZWOLNIENIU

## QQQ.1. POŁOŻENIE NIERUCHOMOŚCI

545. Położenie nieruchomości (adres)

## QQQ.2. TYTUŁ PRAWNY (zaznaczyć właściwy kwadrat):

546. Rodzaj własności

 1. własność 2. współwłasność 2. współwłasność małżeńska

547. Rodzaj posiadania samoistnego

 1. posiadanie 2. współposiadanie

548. Rodzaj użytkowania

 1. użytkowanie wieczyste 2. współużytkowanie wieczyste

549. Rodzaj posiadania zależnego

 1. posiadanie 2. współposiadanie

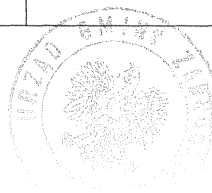
## QQQ.3. IDENTYFIKATORY GEODEZYJNE DZIAŁEK

550. Działki

## QQQ.4. KSIĘGA WIECZYSTA

551. Numer księgi wieczystej (zbioru dokumentów)

552. Nazwa sądu



PRZEWODNICZĄCY RADY

Krzysztof Łabonka

553. Numer Identyfikacji Podatkowej podatnika

554. Nr dokumentu

ZL-1/B

### DANE O ZWOLNIENIACH PODATKOWYCH W PODATKU LEŚNYM

#### RRR. PRZEZNACZENIE FORMULARZA

555. Niniejszy formularz stanowi załącznik do (zaznaczyć właściwy kwadrat):

 1. deklaracji DL-1 2. informacji IL-1

#### SSS. DANE PODATNIKA

\* - dotyczy podatnika niebędącego osobą fizyczną

\*\* - dotyczy podatnika będącego osobą fizyczną

#### SSS.1. DANE IDENTYFIKACYJNE

556. Rodzaj podatnika (zaznaczyć właściwy kwadrat):

 1. osoba fizyczna 2. osoba prawna 3. jednostka organizacyjna, w tym spółka, nieposiadająca osobowości prawnej

557. Nazwa pełna \* / Nazwisko \*\*

558. Nazwa skrócona \* / Pierwsze imię, drugie imię \*\*

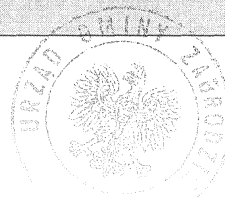
559. Identyfikator REGON

560. Numer PESEL \*\*

#### TTT. DANE DOTYCZĄCE ZWOLNIEŃ PODATKOWYCH WYNIKAJĄCYCH Z USTAWY LUB UCHWAŁY RADY GMINY

Tytuł prawny zwolnienia	Powierzchnia w ha <sup>1)</sup>
Art.7 ust.1 pkt 1 - lasy z drzewostanem w wieku do 40 lat	561.
Art.7 ust.1 pkt 2 - lasy wpisane indywidualnie do rejestru zabytków	562.
Art.7 ust.1 pkt 3 - użytki ekologiczne	563.
Art.7 ust.2 pkt 1 - uczelnie	564.
Art.7 ust.2 pkt 2 - szkoły, placówki, zakłady kształcenia i placówki doskonalenia nauczycieli - publiczne i niepubliczne, oraz organy prowadzące te szkoły, placówki i zakłady odpowiednio z tytułu zarządu, użytkowania lub użytkowania wieczystego nieruchomości szkolnych	565.
Art.7 ust.2 pkt 3 - placówki naukowe Polskiej Akademii Nauk	566.
Art.7 ust.2 pkt 4 - prowadzący zakłady pracy chronionej lub zakłady aktywności zawodowej w zakresie lasów wymienionych w decyzji w sprawie przyznania statusu zakładu pracy chronionej lub zakładu aktywności zawodowej lub zgłoszonych wojewodzie - zajętych na prowadzenie tego zakładu, z wyłączeniem lasów, które znajdują się w posiadaniu zależnym podmiotów niebędących prowadzącymi zakład pracy chronionej lub zakład aktywności zawodowej	567.
Art.7 ust.2 pkt 5 - jednostki badawczo-rozwojowe	568.
Art.7. ust.2 pkt 6 - przedsiębiorcy o statusie centrum badawczo-rozwojowego uzyskany na zasadach określonych w ustawie z dnia 29 lipca 2005 r. o niektórych formach wspierania działalności innowacyjnej (Dz.U. Nr 179, poz.1484) w zakresie przedmiotów opodatkowania zajętych na prowadzenie przez nich badań i prac rozwojowych.	569.
Inne	18.

1) Należy podać z dokładnością do czterech miejsc po przecinku.



PRZEWODNICZĄCY RADY

Krzysztof Łankowski



