



DZIENNIK URZĘDOWY

WOJEWÓDZTWA ŁÓDZKIEGO

Łódź, dnia 27 marca 2024 r.

Poz. 2715

UCHWAŁA NR LIX/494/24 RADY MIASTA RAWA MAZOWIECKA

z dnia 22 lutego 2024 r.

w sprawie miejscowego planu zagospodarowania przestrzennego miasta Rawa Mazowiecka, fragment obrębu ewidencyjnego Nr 1, położony w rejonie ul. Laskowej

Na podstawie art. 18 ust. 2 pkt 5 ustawy z dnia 8 marca 1990 r. o samorządzie gminnym (Dz. U. z 2023 r. poz. 40, poz. 572, poz. 1463 i poz. 1688), art. 20 ust. 1 i art. 29 ustawy z dnia 27 marca 2003 r. o planowaniu i zagospodarowaniu przestrzennym (Dz. U. z 2023 r. poz. 977, poz. 1506, poz. 1597, poz. 1688, poz. 1890, poz. 2029 i poz. 2739), art. 67 ust. 3 pkt 4 ustawy z dnia 7 lipca 2023 r. o zmianie ustawy o planowaniu i zagospodarowaniu przestrzennym oraz niektórych innych ustaw (Dz. U. z 2023 r. poz. 1688) oraz w związku z uchwałą Nr XLI/360/22 Rady Miasta Rawa Mazowiecka z dnia 25 sierpnia 2022 r. w sprawie przystąpienia do sporządzenia miejscowego planu zagospodarowania przestrzennego miasta Rawa Mazowiecka, fragment obrębu ewidencyjnego Nr 1, położony w rejonie ul. Laskowej, **Rada Miasta Rawa Mazowiecka uchwala, co następuje:**

Rozdział 1. Ustalenia ogólne

§ 1. Nie podjęto rozstrzygnięcia o sposobie rozpatrzenia nieuwzględnionych uwag do projektu miejscowego planu zagospodarowania przestrzennego miasta Rawa Mazowiecka, fragment obrębu ewidencyjnego Nr 1, położony w rejonie ul. Laskowej – uwagi nie wpłynęły.

§ 2. Stwierdza się, że projekt miejscowego planu zagospodarowania przestrzennego miasta Rawa Mazowiecka, fragment obrębu ewidencyjnego Nr 1, położony w rejonie ul. Laskowej, nie narusza ustaleń studium uwarunkowań i kierunków zagospodarowania przestrzennego Miasta Rawa Mazowiecka.

§ 3. 1. Uchwala się miejscowy plan zagospodarowania przestrzennego miasta Rawa Mazowiecka, fragment obrębu ewidencyjnego Nr 1, położony w rejonie ul. Laskowej.

2. Integralną częścią uchwały w sprawie planu miejscowego jest rysunek miejscowego planu, będący załącznikiem Nr 1 do uchwały.

3. Szczegółowy przebieg granic obszaru objętego miejscowym określony został na rysunku planu miejscowego.

4. Obowiązujące ustalenia rysunku miejscowego planu:

- 1) granica obszaru objętego planem miejscowym;
- 2) linia rozgraniczająca tereny o różnym przeznaczeniu lub różnych zasadach zagospodarowania terenu;
- 3) teren określony numeracją i symbolami o znaczeniu:
 - a) cyfra pierwsza jest numerem obrębu ewidencyjnego,

- b) cyfra druga jest kolejnym numerem terenu wyznaczonego na rysunku planu miejscowego o odmiennej klasie przeznaczenia terenu,
 - c) symbol literowy określa klasę przeznaczenia terenu;
- 4) nieprzekraczalna linia zabudowy;
 - 5) nieprzekraczalna linia zabudowy dla budynków mieszkalnych;
 - 6) zwymiarowanie linii zabudowy oraz linii rozgraniczających tereny o różnym przeznaczeniu lub różnych zasadach zagospodarowania w metrach;
 - 7) granice pasa ochronnego od elektroenergetycznych napowietrznych linii elektroenergetycznych ze zwymiarowaniem w metrach;
5. Miejscowym planem zagospodarowania przestrzennego ustala się stawkę procentową służącą naliczaniu opłaty z tytułu wzrostu wartości nieruchomości w wysokości 30%.

6. Z uwagi na uwarunkowania, nie ustala się:

- 1) wymagań wynikających z potrzeb kształtowania obszarów przestrzeni publicznej oraz krajobrazów priorytetowych określonych w audycie krajobrazowym oraz w planie zagospodarowania przestrzennego województwa – takie obszary nie występują;
- 2) granic i sposobów zagospodarowania terenów górniczych, obszarów osuwania się mas ziemnych oraz szczególnego zagrożenia powodzią – takie tereny i obszary nie występują;
- 3) granic obszarów wymagających obowiązkowego przeprowadzenia scaleń i podziałów nieruchomości.

§ 4. 1. Pojęcia i określenia użyte w planie, a niezdefiniowane w niniejszym paragrafie, należy rozumieć zgodnie z ogólnie obowiązującymi przepisami prawa, według stanu na dzień podjęcia niniejszej uchwały.

2. Jeżeli pojęcia i określenia użyte w planie miejscowym, a niezdefiniowane w niniejszym paragrafie, posiadają różne definicje w ogólnie obowiązujących przepisach prawa, należy stosować ich znaczenie według przepisów o planowaniu i zagospodarowaniu przestrzennym.

3. Ilekroć w planie miejscowym jest mowa o:

- 1) "obszarze planu" - należy przez to rozumieć nieruchomości lub ich części położone w granicach niniejszego planu miejscowego;
- 2) "obszarze urbanistycznym" - należy przez to rozumieć fragment obszaru gminy, którego granice pokrywają się z granicami obrębu ewidencyjnego;
- 3) "terenach" - należy przez to rozumieć wydzielone liniami rozgraniczającymi w obszarze planu miejscowego, nieruchomości lub ich części, dla których zostały określone planem miejscowym różne przeznaczenia lub różne zasady zagospodarowania i które zostały oznaczone w tekście miejscowego planu oraz na rysunku miejscowego planu symbolami cyfrowymi;
- 4) "przeznaczeniu" - należy przez to rozumieć określone dla poszczególnych terenów zespoły uprawnień i zobowiązań do podejmowania działań w przestrzeni, służących realizacji określonych celów, wyodrębnione według zasad i sposobów korzystania z nieruchomości, oznaczone w tekście planu miejscowego i na rysunku planu miejscowego symbolami literowymi;
- 5) "przeznaczeniu uzupełniającym" należy przez to rozumieć uprawnienia do realizacji na działce budowlanej obiektów budowlanych lub form zagospodarowania wskazanych w zasadach i warunkach zagospodarowania terenu, które wykraczają poza ustalone w definicji przeznaczenia terenu;
- 6) "przeznaczeniu wykluczonym" należy przez to rozumieć zakaz realizacji na działce budowlanej niektórych obiektów budowlanych lub form zagospodarowania terenu;
- 7) "nieprzekraczalnej linii zabudowy" - należy przez to rozumieć linię, w której może być umieszczona ściana budynku bez jej przekraczania w kierunku linii rozgraniczającej ulicy lub innych wskazanych rysunkiem planu miejscowego elementów zagospodarowania terenu; zakaz ten nie dotyczy elementów architektonicznych takich jak: balkon, wykusz, gzyms, okap dachu, zadaszenie wejścia, rynna, rura spustowa, podokienniki oraz innych detali wystroju architektonicznego, których wysunięcie poza ścianę

budynku nie przekracza odległości 1,3 m chyba, że jest to linia zabudowy ustalona od napowietrznej linii elektroenergetycznej;

- 8) "stanie istniejącym" zagospodarowania terenu, należy przez to rozumieć stan zagospodarowania oraz stan granic prawnych terenu na dzień uchwalenia niniejszego planu;
- 9) „intensywności zabudowy” – należy przez to rozumieć wskaźnik urbanistyczny (liczbę niemianowaną) ustalony planem dla działki budowlanej, a uzyskany z podzielenia powierzchni całkowitej budynków na działce budowlanej przez powierzchnię tej działki;
- 10) "udziale procentowym powierzchni biologicznie czynnej" - należy przez to rozumieć wskaźnik urbanistyczny (liczbę niemianowaną) ustalony dla działki budowlanej, uzyskany z podzielenia sumy powierzchni urządzonej w sposób zapewniający naturalną vegetację roślin i retencję wód opadowych, a także 50% powierzchni tarasów i stropodachów z taką nawierzchnią, oraz innych powierzchni zapewniających naturalną vegetację roślin, o powierzchni nie mniejszej niż 10 m², oraz wodę powierzchniową, do powierzchni działki budowlanej;
- 11) "wysokości budynków" określonej w metrach - należy przez to rozumieć wysokość liczoną od poziomu terenu przy najniższym położonym wejściu do budynku lub jego części pierwszej kondygnacji nadziemnej budynku do najwyżej położonego punktu przekrycia;
- 12) „froncie działki” – należy przez to rozumieć odcinek granicy działki budowlanej, który bezpośrednio przylega do linii rozgraniczającej drogi określonej postanowieniami planu miejscowego lub dojazdu, zapewniającej tej działce dostęp do drogi publicznej;
- 13) "zachowaniu obiektów budowlanych lub przyrodniczych" w poszczególnych terenach, należy przez to rozumieć: dopuszczalność wykonywania robót budowlanych na istniejących obiektach budowlanych a na istniejących obiektach przyrodniczych wykonywania zabiegów pielęgnacyjnych i odtworzeniowych przy spełnieniu warunków i parametrów zabudowy określonych planem;
- 14) "dopuszczeniu" należy przez to rozumieć uprawnienia do realizacji na działce budowlanej obiektów budowlanych lub form zagospodarowania, które nie spełniają niektórych warunków wskazanych w zasadach i warunkach zagospodarowania terenu;
- 15) "przepisach odrębnych" należy przez to rozumieć zawarte w ustawach i rozporządzeniach przepisy oraz ograniczenia w zabudowie i zagospodarowaniu terenu wynikające z uchwał właściwych organów.

4. Ilekroć w planie miejscowym jest mowa o przeznaczeniu:

- 1) **"teren zabudowy mieszkaniowej jednorodzinnej", oznaczony symbolem "MN"**, należy przez to rozumieć przeznaczenie służące działaniom ograniczonym do zachowania istniejących oraz realizowania projektowanych budynków mieszkalnych jednorodzinnych z niezbędnymi do ich funkcjonowania budynkami o pomieszczeniach technicznych i gospodarczych, garażami oraz terenami zieleni, dojazdami, miejscami postojowymi, obiektami małej architektury i obiektami infrastruktury technicznej;
- 2) **„teren elektrowni słonecznej” oznaczony symbolem "PEF"**, należy przez to rozumieć przeznaczenie ograniczone do zachowania istniejących oraz realizowania projektowanych obiektów budowlanych o funkcji produkcji energii elektrycznej opartej na energii słonecznej, z niezbędnymi do ich funkcjonowania terenami zieleni, dojazdami, miejscami postojowymi i obiektami infrastruktury technicznej;
- 3) **"teren drogi dojazdowej", oznaczonym symbolem "KDD"**, należy przez to rozumieć przeznaczenie ograniczone do zachowania istniejących oraz realizacji projektowanych dróg o klasie lokalna, o pasie drogowym określonym liniami rozgraniczającymi;

Rozdział 2.

Zasady ochrony i kształtowania ładu przestrzennego oraz zasady i warunki kształtowania zagospodarowania.

§ 5. Na obszarze objętym miejscowym planem ustala się ogólne zasady zagospodarowania:

- 1) linie rozgraniczające tereny o różnym przeznaczeniu lub zasadach zagospodarowania należy identyfikować w oparciu o ustalenia zawarte w przepisach § 6 niniejszej uchwały, a w przypadku braku takich ustaleń w oparciu o:
 - a) zwymiarowanie określone na rysunku planu,
 - b) trwałe naniesienia lub granice własności – jako linie (punkty) pokrywające się z tymi elementami rysunku planu;
- 2) w sytuacji wyczerpania warunków określonych w pkt 1 niniejszego paragrafu, linie rozgraniczające tereny o różnym przeznaczeniu lub zasadach zagospodarowania należy identyfikować w oparciu o miary graficzne z rysunku planu;
- 3) linie zabudowy – określono na rysunku planu zwymiarowaniem;
- 4) linia zabudowy nieprzekraczalna dla budynków mieszkalnych dotyczy również budynków o innych funkcjach w części obejmującej lokal mieszkalny,
- 5) dopuszcza się zachowanie budynków, które są usytuowane fragmentem obrysu zewnętrznych murów pomiędzy linią zabudowy a linią rozgraniczającą ulicy, ale bez prawa rozbudowy w kierunku przylegającej drogi, pod warunkiem zachowania pozostałych ustaleń planu;
- 6) dopuszcza się zachowanie budynków, które są usytuowane całym obrysem zewnętrznych murów pomiędzy linią zabudowy a linią rozgraniczającą ulicy, ale bez prawa rozbudowy i nadbudowy;
- 7) w pasie terenu określonym linią zabudowy i linią rozgraniczającą ulicy obowiązuje zakaz realizacji tymczasowych obiektów budowlanych;
- 8) w terenach, na których przeznaczenie umożliwia realizację budynków, dopuszczalne jest sytuowanie budynków zwróconych ścianą bez okien i drzwi, bezpośrednio przy granicy działki budowlanej lub zbliżenie na odległość 1,5 m od granicy działki budowlanej, przy zachowaniu przepisów dotyczących dostępu do pomieszczeń naturalnego oświetlenia, zapewnienia w pomieszczeniach czasu nasłonecznienia, zachowania bezpieczeństwa pożarowego oraz przy zachowaniu pozostałych ustaleń planu;
- 9) dopuszczalne jest wyznaczanie granic podziału nieruchomości bez ograniczeń zawartych w niniejszej zmianie planu w sytuacji, gdy nowa granica działki geodezyjnej pokrywa się z linią rozgraniczającą tereny o różnym przeznaczeniu lub różnych zasadach zagospodarowania;
- 10) ustala się zasady realizacji sieci infrastruktury technicznej (podziemnej i nadziemnej) wszystkich mediów:
 - a) w terenach przeznaczonych pod zabudowę oraz w ramach pasów drogowych dróg, dojazdów na wszystkich odcinkach określonych ustaleniami miejscowego planu, przy zachowaniu możliwości zabudowy działek budowlanych ustalonych niniejszym planem oraz przepisów odrębnych,
 - b) w osiach istniejących sieci,
 - c) w innych terenach przy zachowaniu pozostałych ustaleń planu;
- 11) w obszarze planu obowiązuje zakaz realizacji turbin wiatrowych;
- 12) ograniczenia zagospodarowania terenów, zawarte w uchwale nie dotyczą inwestycji z zakresu łączności publicznej, przy zachowaniu możliwości zabudowy i zagospodarowania terenu określonego niniejszym planem miejscowym oraz zachowania przepisów odrębnych.

§ 6. 1. W obszarze urbanistycznym Nr 1 – Miasto Rawa Mazowiecka, wyznacza się tereny o różnym przeznaczeniu lub różnych zasadach zagospodarowania określone na rysunku planu miejscowego liniami rozgraniczającymi oraz symbolem cyfrowym i literowym.

2. Ustala się przeznaczenie i szczególne warunki zagospodarowania oraz ograniczenia w użytkowaniu dla terenu o symbolu **1.1MN**:

- 1) przeznaczenie: **teren zabudowy mieszkaniowej jednorodzinnej**;
- 2) przeznaczenia uzupełniające: **teren usług w tym usług handlu, usług gastronomii i usług rzemieślniczych**;

3) zasady i warunki zagospodarowania:

a) zasady zabudowy:

- budynki mieszkalne o wysokości do 11 m,
- wysokość pozostałych budynków – maksymalnie do 13,0 m,
- nachylenie głównych połaci dachowych budynków od 5% do 100%,
- wielkość powierzchni zabudowy w stosunku do powierzchni działki budowlanej do 50 %,
- wskaźnik intensywności zabudowy na działce budowlanej od 0,05 do 0,6,
- ustala się granice pasa ochronnego (technologicznego) od napowietrznej linii elektroenergetycznej 15 kV o szerokości 7,5 m licząc od osi linii w obydwie strony, w którym obowiązuje zakaz budowy budynków z pomieszczeniami przeznaczonymi na pobyt ludzi oraz tworzenia hałd i nasypów, obowiązuje wysokość drzew i krzewów do 3,5 m, a realizacja pozostałych obiektów budowlanych wymaga zachowania warunków bezpieczeństwa i prawidłowej eksploatacji tej linii, określonych w przepisach odrębnych, odnoszących się do bezpieczeństwa i higieny pracy,
- w sytuacji likwidacji linii lub przebudowy linii na podziemną, warunek dotyczący pasa ochronnego od napowietrznej linii elektroenergetycznej 15 kV przestaje obowiązywać,
- w przypadku wystąpienia kolizji zabudowy z urządzeniami melioracji wodnych wymagana jest ich przebudowa w sposób gwarantujący funkcjonowanie melioracji wodnych na terenach oddziaływania tychże urządzeń, przy zachowaniu przepisów dotyczących prawa wodnego,

b) zasady ochrony środowiska, przyrody i krajobrazu:

- ustala się zasadę równoczesnej lub wyprzedzającej realizacji elementów infrastruktury technicznej zapewniającej ochronę wód przed zanieczyszczeniem w stosunku do realizacji obiektów i urządzeń dopuszczonych planem,
- w zakresie zaopatrzenia w energię ciepłą obowiązuje stosowanie czynników grzewczych zgodnie z przepisami odrębnymi,
- udział powierzchni biologicznie czynnej na działkach zabudowy mieszkaniowej jednorodzinnej z usługami minimum 20 %,
- udział powierzchni biologicznie czynnej na działkach zabudowy mieszkaniowej jednorodzinnej minimum 30 %,
- obowiązuje zakaz realizacji przedsięwzięć mogących zawsze znacząco oddziaływać na środowisko,
- obowiązuje zakaz realizacji przedsięwzięć mogących potencjalnie znacząco oddziaływać na środowisko, z wyłączeniem budowy sieci i urządzeń infrastruktury technicznej,
- teren należy do rodzaju terenu o dopuszczalnym poziomie hałasu w środowisku jak dla terenów przeznaczonych pod zabudowę mieszkaniowo-usługową,

c) nie ustala się zasad ochrony dziedzictwa kulturowego i zabytków oraz dóbr kultury współczesnej,

d) zasady obsługi komunikacyjnej:

- dostępność komunikacyjną do działek budowlanych zapewniają drogi przylegające do terenu oraz dojazdy,
- realizacja zjazdu z drogi publicznej na działkę budowlaną, na warunkach przepisów odrębnych,
- miejsca postojowe wyłącznie w obrębie działki budowlanej,

e) ustala się następujące wskaźniki wyposażenia terenów budowlanych w stanowiska do parkowania samochodów osobowych, minimum:

- jedno stanowisko na mieszkanie,
- dla obiektów usługowych, jedno stanowisko na każde rozpoczęte 100 m² powierzchni użytkowej,

- f) obowiązuje wyznaczenie stanowisk przeznaczonych do parkowania pojazdów zaopatrzonych w kartę parkingową w ilości 1 stanowisko na każde rozpoczęte 600 m² powierzchni użytkowej obiektu usługowego lub lokalu użytkowego jeżeli łączna liczba stanowisk na działce budowlanej przekracza 6,
- g) zasady obsługi systemami infrastruktury technicznej:
- zaopatrzenie w wodę z komunalnej sieci wodociągowej,
 - dopuszcza się realizację lokalnych ujęć wody na warunkach przepisów odrębnych,
 - odprowadzenie ścieków do sieci kanalizacji sanitarnej a w sytuacji braku takiej sieci do bezodpływowych zbiorników na nieczystości ciekłe lub do przydomowej oczyszczalni ścieków, z zachowaniem wymogów przepisów odrębnych, w tym w szczególności, dotyczących ochrony środowiska wodno-gruntowego,
 - odprowadzenie wód opadowych lub roztopowych na nieutwardzony teren działki budowlanej, do dołów chłonnych lub do zbiorników retencyjnych, przy zachowaniu przepisów odrębnych,
 - doprowadzenie energii elektrycznej z istniejącej linii niskiego napięcia,
 - źródła ciepła w budynkach – lokalne przy zachowaniu przepisów odrębnych,
 - usuwanie odpadów na zasadach określonych w obowiązujących przepisach w oparciu o niezbędne urządzenia służące gromadzeniu odpadów w celu ich przygotowania do transportu do miejsc odzysku lub przetwarzania,
- h) sposoby i terminy tymczasowego zagospodarowania, urządzania i użytkowania terenu:
- dopuszcza się realizację obiektów tymczasowych niezwiązanych trwale z gruntem, niezbędnych do dotychczasowego sposobu użytkowania terenu w sytuacji, gdy ustalenia niniejszego planu ustalają inne przeznaczenie terenu niż dotychczasowe użytkowanie,
 - istniejące budynki o funkcjach niezgodnych z przeznaczeniem określonym planem, mogą być użytkowane w sposób dotychczasowy z prawem do bieżącej konserwacji,
 - termin tymczasowego zagospodarowania upływa z dniem, w którym decyzja o pozwoleniu na budowę, związana z realizacją przedsięwzięcia zgodnego z przeznaczeniem terenu określonym niniejszym planem stała się ostateczna,
- i) warunki zgodności podziału nieruchomości oraz połączenia i ponownego podziału nieruchomości przeznaczonej pod zabudowę z ustaleniami planu miejscowego w zakresie przeznaczenia terenu, jak i możliwości zagospodarowania wydzielonych działek gruntu:
- wydzielone fragmenty nieruchomości jako odrębne działki budowlane winny spełniać wymogi zagospodarowania odpowiednie dla klasy przeznaczenia terenu,
 - dopuszcza się wydzielenie działek budowlanych opartych o dojazd,
 - fragment działki przeznaczony w ramach działki budowlanej pod dojazd, winien posiadać szerokość minimum 5 m (ustalenie dotyczy odpowiednio wydzielanych dojazdów do nieruchomości pozostających po wydzieleniu działki lub działek budowlanych),
 - przy wydzielaniu działek przeznaczonych pod dojazdy należy zachować trójkątne poszerzenie pasa drogowego w obrębie skrzyżowania z drogą publiczną, o długości boków równoległych do osi jezdni, minimum 3,0 m,
 - działki budowlane o wielkości minimum 1000 m² i szerokości frontów działki od strony drogi publicznej minimum 14 m lub dojazdu minimum 5 m,
 - nowe granice nieruchomości winny zachować kąt 90° z tolerancją (+ -) 5° w stosunku do osi pasa drogowego przyległej ulicy lub być równoległe albo prostopadłe do istniejących granic działek ewidencyjnych,
 - działki gruntu, niespełniające powyższych warunków mogą być wydzielane wyłącznie jako części uzupełniające innych nieruchomości w celu utworzenia działki budowlanej,

j) przy przeprowadzeniu scaleń i podziałów nieruchomości obowiązują warunki określone w lit. „i”.

3. Ustala się przeznaczenie i szczególne warunki zagospodarowania oraz ograniczenia w użytkowaniu dla terenu o symbolu **1.1PEF**:

1) przeznaczenie: **teren elektrowni słonecznej**;

2) zasady i warunki zagospodarowania:

a) zasady zabudowy:

- elektrownia słoneczna oparta na wolnostojących urządzeniach fotowoltaicznych o mocy zainstalowanej elektrycznej większej niż 500 kW,
- dopuszcza się realizację budynków głównego punktu odbioru, stacji transformatorowych i magazynów energii jako integralnych części elektrowni słonecznej,
- budynki o wysokości do 9 m,
- obiekty budowlane nie będące budynkami o wysokości do 6 m,
- połacie dachowe o nachyleniu od 0,5 % do 10 %,
- wielkość powierzchni zabudowy elektrowni słonecznej w stosunku do powierzchni działki budowlanej do 80%,
- wskaźnik intensywności zabudowy budynkami na działce budowlanej od 0,00001 do 0,03,
- wskaźnik intensywności zabudowy elektrowni słonecznej na działce budowlanej od 0,1 do 0,8,
- odległość obiektów budowlanych od granicy lasu na warunkach przepisów odrębnych,
- w przypadku wystąpienia kolizji zabudowy z urządzeniami melioracji wodnych wymagana jest ich przebudowa w sposób gwarantujący funkcjonowanie melioracji wodnych na terenach oddziaływania tychże urządzeń, przy zachowaniu przepisów dotyczących prawa wodnego,

b) zasady ochrony środowiska, przyrody i krajobrazu oraz kształtowania krajobrazu:

- udział powierzchni terenu biologicznie czynnej, co najmniej 15% działki budowlanej,
- obowiązuje zachowanie jakości środowiska na granicy działki budowlanej, do której inwestor posiada tytuł prawny, odpowiednich dla przeznaczenia terenu określonego dla działek sąsiednich,
- usytuowanie transformatorów, inwerterów i inwerterów centralnych od granic terenów przeznaczonych planem miejscowym pod rolnictwo z zabudową zagrodową w odległości zapewniającej ochronę akustyczną tych terenów jak dla zabudowy zagrodowej,
- teren nie podlega ochronie przed hałasem w myśl przepisów odrębnych,
- obowiązuje zakaz realizacji przedsięwzięć mogących zawsze znacząco oddziaływać na środowisko,
- wolnostojące urządzenia fotowoltaiczne o mocy zainstalowanej powyżej 500 kW pod warunkiem zachowania zasięgu strefy ochronnej związanej z ograniczeniami w zabudowie oraz zagospodarowaniu terenu niewykraczającym poza granice wyznaczonego terenu,

c) nie ustala się zasad ochrony dziedzictwa kulturowego i zabytków, w tym krajobrazów kulturowych oraz dóbr kultury współczesnej,

d) zasady obsługi komunikacyjnej:

- dostępność komunikacyjną do działki budowlanej zapewniają drogi przylegające do terenu oraz dojazdy,
- realizacja zjazdu z drogi publicznej na działkę budowlaną na warunkach przepisów odrębnych,
- dopuszcza się realizację stanowisk do parkowania w pasach drogowych dojazdów obsługujących działki budowlane oraz w ramach parkingów zakładowych na warunkach przepisów odrębnych,

e) ustala się wskaźniki wyposażenia w stanowiska do parkowania samochodów osobowych i technicznej obsługi elektrowni, minimum 2 stanowiska na działce budowlanej,

f) zasady obsługi systemami infrastruktury technicznej:

- zaopatrzenie w wodę z istniejących i projektowanych wodociągów, dopuszcza się zaopatrzenie w wodę z lokalnych ujęć i zbiorników przy zachowaniu przepisów odrębnych,
- odprowadzenie ścieków do zakładowych oczyszczalni ścieków przy zachowaniu przepisów odrębnych albo do bezodpływowych zbiorników na nieczystości ciekłe z wywozem na stację zlewną oczyszczalni ścieków,
- odprowadzenie wód opadowych lub roztopowych: do wód powierzchniowych, na nieutwardzony teren działki budowlanej, do dołów chłonnych, poprzez rozsączenie, do zbiorników retencyjnych, przy zachowaniu przepisów odrębnych,
- doprowadzenie i wyprowadzanie energii elektrycznej w oparciu o istniejące i projektowane urządzenia oraz linie elektroenergetyczne kablowe wysokiego, średniego i niskiego napięcia,
- źródła ciepła w budynkach - lokalne przy zachowaniu przepisów odrębnych,
- usuwanie odpadów z działki budowlanej na zasadach określonych w obowiązujących przepisach, w oparciu o niezbędne urządzenia służące gromadzeniu odpadów w celu ich przygotowania do transportu do miejsc odzysku lub unieszkodliwiania,

g) sposoby i terminy tymczasowego zagospodarowania, urządzania i użytkowania terenu:

- nie ustala się sposobu i terminu tymczasowego zagospodarowania, urządzania i użytkowania terenów – ze względu na to, że nie przewiduje się możliwości zagospodarowania terenów i realizacji obiektów budowlanych o przeznaczeniu innym niż określone w planie,
- do czasu zabudowy i zagospodarowania działek budowlanych zgodnie z przeznaczeniem, dopuszcza się dotychczasowe użytkowanie terenów,

h) szczegółowe zasady i warunki scalania i podziału nieruchomości objętych planem miejscowym:

- wielkość działki budowlanej minimum 3000 m²,
- szerokość frontu działki budowlanej od strony dojazdu minimum 5 m, od strony drogi wewnętrznej minimum 10 m, od strony drogi publicznej 40 m,
- kąt położenia granicy działki w stosunku do pasa drogowego w przedziale od 60° do 120°.

4. Ustala się przeznaczenie i szczególne warunki zagospodarowania oraz ograniczenia w użytkowaniu dla terenu o symbolu **1.1KDD**:

1) przeznaczenie: **teren drogi dojazdowej**;

2) zasady i warunki zagospodarowania:

- a) droga o jednej jezdni i dwóch pasach ruchu,
- b) szerokość pasa drogowego od 0 m do 10 m, z uwzględnieniem przebiegu linii rozgraniczających według rysunku planu,
- c) w przypadku wystąpienia kolizji zabudowy z urządzeniami melioracji wodnych wymagana jest ich przebudowa w sposób gwarantujący funkcjonowanie melioracji wodnych na terenach oddziaływania tychże urządzeń, przy zachowaniu przepisów dotyczących prawa wodnego,
- d) jezdnia o nawierzchni twardej.

Rozdział 3. Ustalenia końcowe

§ 7. Rozstrzyga się o sposobie realizacji, zapisanych w miejscowym planie zagospodarowania przestrzennego miasta Rawa Mazowiecka, fragment obrębu ewidencyjnego Nr 1, położony w rejonie ul. Laskowej, inwestycji z zakresu infrastruktury technicznej, które należą do zadań własnych gminy, oraz zasadach ich finansowania według treści załącznika Nr 2 do uchwały.

§ 8. Dane przestrzenne miejscowego planu zagospodarowania przestrzennego miasta Rawa Mazowiecka, fragment obrębu ewidencyjnego Nr 1, położony w rejonie ul. Laskowej, stanowią załącznik Nr 3 do uchwały.

§ 9. Tracą moc obowiązującą uchwały:

- 1) Nr XXI/159/2000 Rady Miejskiej w Rawie Mazowieckiej z dnia 30 marca 2000 r. w sprawie miejscowego planu zagospodarowania przestrzennego miasta Rawy Mazowieckiej (Dz. Urz. Woj. Łódzkiego z 2000 r. Nr 64, poz. 354 z późn. zm.) w zakresie terenu o symbolu 1.76.R;
- 2) Nr LIII/384/10 Rady Miasta Rawa Mazowiecka z dnia 27 października 2010 r. (Dz. Urz. Woj. Łódzkiego z 2010 r. Nr 357 poz. 3222) w zakresie terenów o symbolach 1.140.RM i 1.141.R.

§ 10. 1. Uchwała podlega ogłoszeniu w Dzienniku Urzędowym Województwa Łódzkiego.

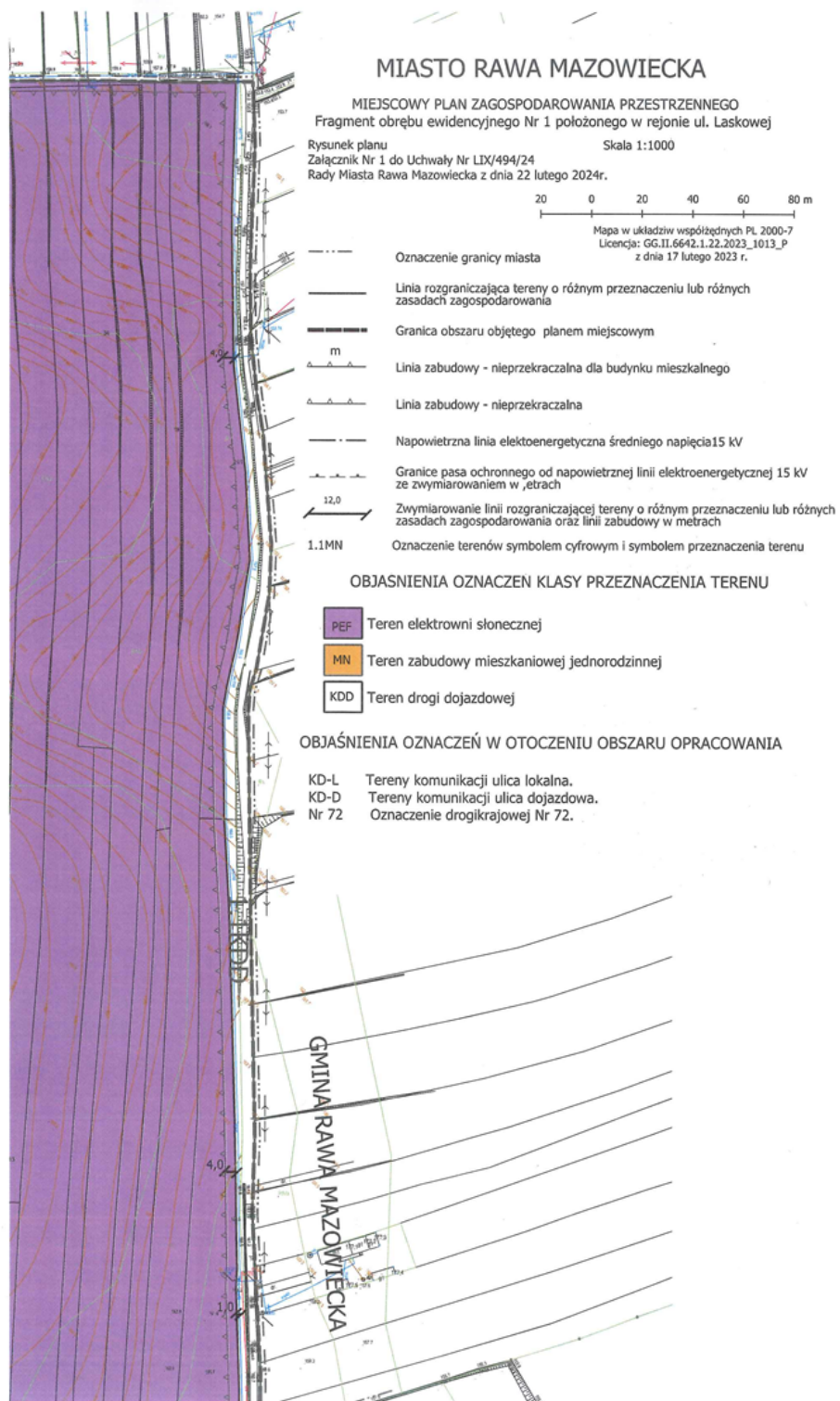
2. Uchwała wchodzi w życie po upływie 14 dni od dnia ogłoszenia w Dzienniku Urzędowym Województwa Łódzkiego.

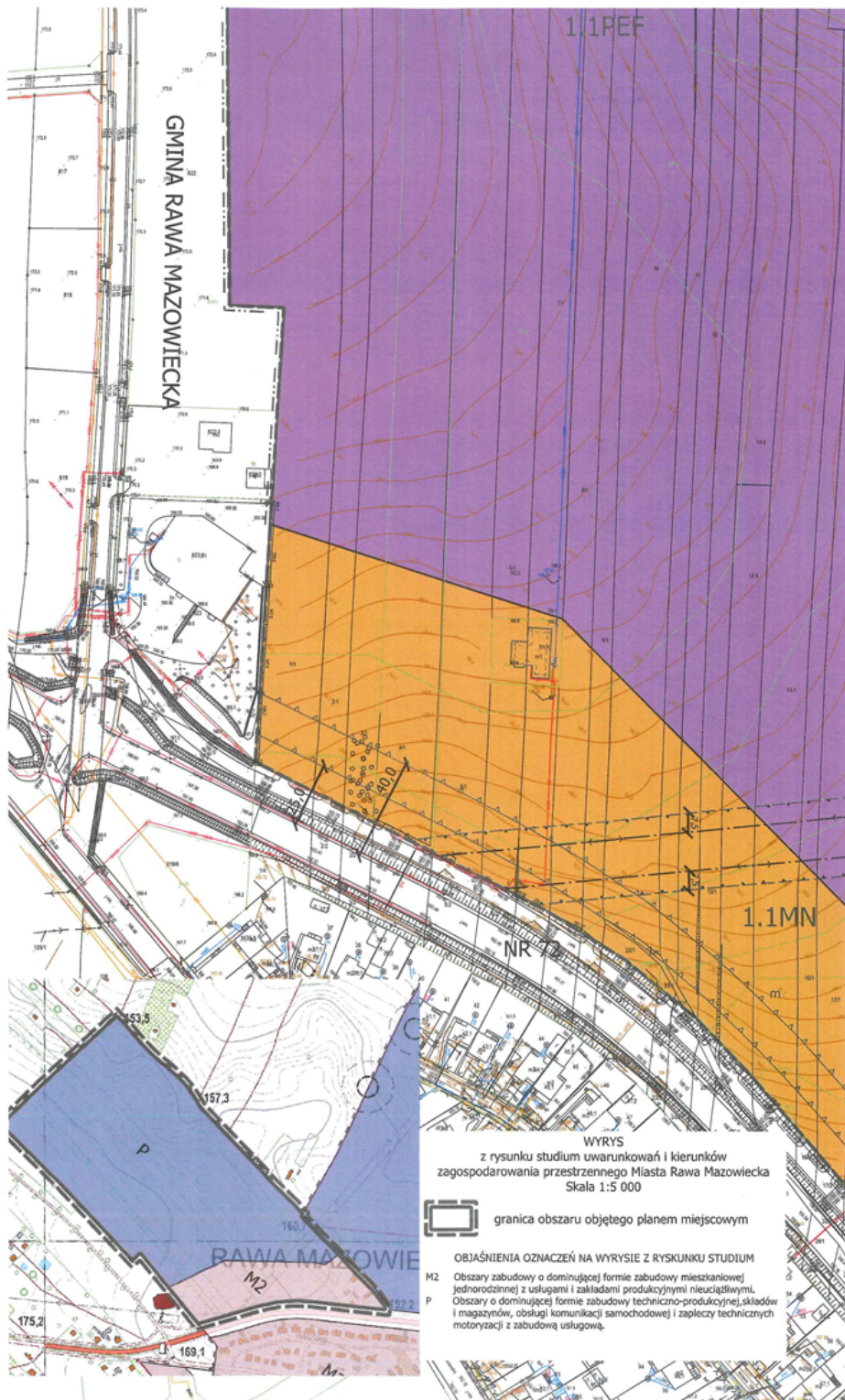
Przewodnicząca Rady Miasta
Rawa Mazowiecka

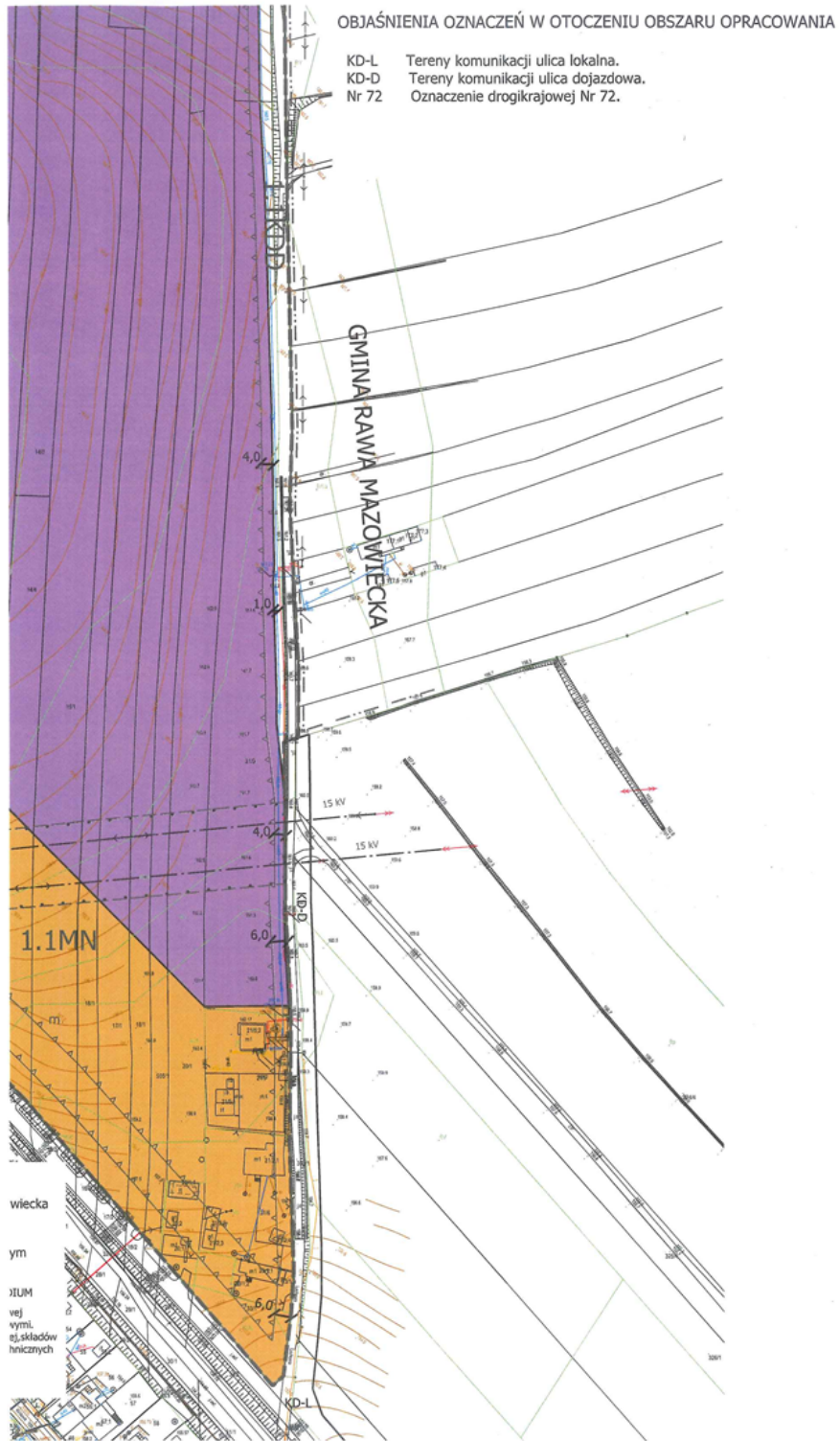
Grażyna Dębska

Załącznik Nr 1 do uchwały Nr LIX/494/24
Rady Miasta Rawa Mazowiecka
z dnia 22 lutego 2024 r.









Załącznik Nr 2 do uchwały Nr LIX/494/24

Rady Miasta Rawa Mazowiecka

z dnia 22 lutego 2024 r.

ROZSTRZYGNIĘCIE
sposobu realizacji, zapisanych w planie miejscowym,
inwestycji z zakresu infrastruktury technicznej, które należą do zadań własnych gminy Miasto Rawa
Mazowiecka oraz zasad ich finansowania

1. W związku z uchwaleniem miejscowego planu zagospodarowania przestrzennego miasta Rawa Mazowiecka, fragment obrębu ewidencyjnego Nr 1, położony w rejonie ul. Laskowej, zostaną wyznaczone tereny pod zabudowę. W konsekwencji wywołane zostaną do realizacji zadania inwestycyjne związane z przystosowaniem terenów do zabudowy.

2. Zgodnie z przepisami art. 7 ustawy z dnia 8 marca 1990 r. o samorządzie gminnym (Dz. U. z 2023 r. poz. 40 z późn. zm.) zaspokajanie zbiorowych potrzeb wspólnoty należy do zadań własnych gminy. W szczególności zadania własne obejmują sprawy związane z problematyką gospodarki przestrzennej a w tym między innymi:

- ładu przestrzennego, gospodarki nieruchomościami, ochrony środowiska i przyrody oraz gospodarki wodnej,
- gminnych dróg, ulic, mostów, placów, oraz organizacji ruchu drogowego,
- wodociągów i zaopatrzenia w wodę, kanalizacji, usuwania i oczyszczania ścieków komunalnych, utrzymania czystości i porządku oraz urządzeń sanitarnych, wysypisk i unieszkodliwiania odpadów komunalnych, zaopatrzenia w energię elektryczną i ciepłą oraz gaz,
- zieleni gminnej i zadrzewień.

Do zadań związanych z przystosowaniem terenu do zabudowy należy wykup gruntów pod poszerzenie drogi dojazdowej o powierzchni 1695 m².

3. Powyższe zadanie zostanie umieszczone w programach rozwoju poszczególnych elementów zagospodarowania a następnie w zadaniach rzeczowych budżetu miasta na kolejna lata.

4. Finansowanie realizacji inwestycji oparte będzie o budżet miasta.

Załącznik Nr 3 do uchwały Nr LIX/494/24
Rady Miasta Rawa Mazowiecka
z dnia 22 lutego 2024 r.
Zalacznik3.gml

Dane przestrzenne, o których mowa w art. 67a ust. 3 i 5 ustawy z dnia 27 marca 2003 r. o planowaniu i zagospodarowaniu przestrzennym (j.t. Dz.U. z 2022 r. poz. 503 z późn. zm.) ujawnione zostaną po kliknięciu w ikonę