



DZIENNIK URZĘDOWY

WOJEWÓDZTWA ŁÓDZKIEGO

Łódź, dnia 20 marca 2024 r.

Poz. 2460

UCHWAŁA NR LXXVI/740/24 RADY MIEJSKIEJ W PABIANICACH

z dnia 28 lutego 2024 r.

w sprawie uchwalenia miejscowego planu zagospodarowania przestrzennego dla działek o numerach ewidencyjnych 18-87/7, 18-86/13, 18-86/8, 18-85/1, 18-84/16, 18-84/17, 18-84/18 i 18-83/1, położonych w Pabianicach w rejonie ulicy Polnej

Na podstawie art. 18 ust. 2 pkt 5 ustawy z dnia 8 marca 1990 r. o samorządzie gminnym (Dz. U. z 2023 r. poz. 40, 572, 1463 i 1688) oraz art. 20 ust. 1 ustawy z dnia 27 marca 2003 r. o planowaniu i zagospodarowaniu przestrzennym (Dz. U. z 2023 r. poz. 977, 1506, 1597, 1688, 1890, 2029 i 2739), w związku z art. 67 ust. 3 pkt 4 ustawy z dnia 7 lipca 2023 r. o zmianie ustawy o planowaniu i zagospodarowaniu przestrzennym oraz niektórych innych ustaw (Dz. U. z 2023 r. poz. 1688), uchwala się, co następuje:

Rozdział 1.

Przepisy ogólne

§ 1. Stwierdza się, że miejscowy plan zagospodarowania przestrzennego dla działek o numerach ewidencyjnych 18-87/7, 18-86/13, 18-86/8, 18-85/1, 18-84/16, 18-84/17, 18-84/18 i 18-83/1, położonych w Pabianicach w rejonie ulicy Polnej, zwany dalej „planem”, nie narusza ustaleń „Zmiany studium uwarunkowań i kierunków zagospodarowania przestrzennego Miasta Pabianic” przyjętej uchwałą Nr XXVII/316/12 z dnia 20 czerwca 2012 r. Rady Miejskiej w Pabianicach.

§ 2.1. Uchwala się miejscowy plan zagospodarowania przestrzennego dla działek o numerach ewidencyjnych 18-87/7, 18-86/13, 18-86/8, 18-85/1, 18-84/16, 18-84/17, 18-84/18 i 18-83/1 położonych w Pabianicach w rejonie ulicy Polnej, składający się z:

- 1) części tekstowej, stanowiącej treść uchwały;
- 2) części graficznej, w postaci rysunku planu sporządzonego na kopii mapy zasadniczej w skali 1:2 000 wraz z wrysem ze Zmiany studium uwarunkowań i kierunków zagospodarowania przestrzennego Miasta Pabianic – stanowiącej Załącznik Nr 1 do uchwały;
- 3) rozstrzygnięcia o sposobie rozpatrzenia uwag wniesionych do wyłożonego do publicznego wglądu projektu planu – stanowiącego Załącznik Nr 2 do uchwały;
- 4) rozstrzygnięcia o sposobie realizacji zapisanych w planie inwestycji z zakresu infrastruktury technicznej, które należą do zadań własnych gminy oraz o zasadach ich finansowania – stanowiącego Załącznik Nr 3 do uchwały;
- 5) danych przestrzennych dla planu w postaci dokumentu elektronicznego – stanowiącego Załącznik Nr 4 do uchwały.

2. Plan uchwała się w związku z uchwałą Nr X/126/19 Rady Miejskiej w Pabianicach z dnia 3 września 2019 r. w sprawie przystąpienia do sporządzania miejscowego planu zagospodarowania przestrzennego dla działek o numerach ewidencyjnych 18-87/7, 18-86/13, 18-86/8, 18-85/1, 18-84/16, 18-84/17, 18-84/18 i 18-83/1, położonych w Pabianicach w rejonie ulicy Polnej.

3. Szczegółowy przebieg granic obszaru objętego planem oznaczono na rysunku planu.

§ 3. 1. Plan zawiera ustalenia w zakresie:

- 1) przeznaczenia terenów oraz przebiegu linii rozgraniczających tereny o różnym przeznaczeniu lub różnych zasadach zagospodarowania;
- 2) zasad ochrony i kształtowania ładu przestrzennego;
- 3) zasad ochrony środowiska, przyrody i krajobrazu;
- 4) zasad kształtowania krajobrazu;
- 5) wymagań wynikających z potrzeb kształtowania przestrzeni publicznych;
- 6) parametrów i wskaźników kształtowania zabudowy oraz zagospodarowania terenów, maksymalną i minimalną intensywność zabudowy jako wskaźnik powierzchni całkowitej zabudowy w odniesieniu do powierzchni działki budowlanej, minimalny udział procentowy powierzchni biologicznie czynnej w odniesieniu do powierzchni działki budowlanej, maksymalną wysokość zabudowy, minimalną liczbę miejsc do parkowania w tym miejsca przeznaczone na parkowanie pojazdów zaopatrzonych w kartę parkingową i sposób ich realizacji oraz linie zabudowy i gabaryty obiektów;
- 7) szczegółowych zasad i warunków scalania i podziału nieruchomości objętych planem;
- 8) szczególnych warunków zagospodarowania terenów oraz ograniczeń w ich użytkowaniu, w tym zakazu zabudowy;
- 9) zasad modernizacji, rozbudowy i budowy systemów komunikacji i infrastruktury technicznej;
- 10) stawek procentowych, na podstawie których ustala się jednorazową opłatę określoną w stosunku procentowym do wzrostu wartości nieruchomości.

2. W planie nie określa się:

- 1) wymagań wynikających z zasad ochrony dziedzictwa kulturowego i zabytków, w tym krajobrazów kulturowych, oraz dóbr kultury współczesnej – z uwagi na niewystępowanie form ochrony konserwatorskiej w obszarze objętym planem;
- 2) granic i sposobów zagospodarowania terenów lub obiektów podlegających ochronie, ustalonych na podstawie odrębnych przepisów, terenów górniczych, a także obszarów szczególnego zagrożenia powodzią, obszarów osuwania się mas ziemnych, krajobrazów priorytetowych – z uwagi na brak takich terenów i obiektów w obszarze objętym planem;
- 3) sposobu i terminu tymczasowego zagospodarowania, urządzania i użytkowania terenów.

3. Ustalenia planu dzielą się na:

- 1) ogólne – mające zastosowanie dla wszystkich terenów w obszarze objętym planem;
- 2) szczegółowe – dotyczące poszczególnych terenów, uzupełniające ustalenia ogólne.

4. Rysunek planu zawiera ustalenia oraz oznaczenia graficzne o charakterze obowiązującym i informacyjnym, zgodnie z legendą oznaczeń zamieszczoną na rysunku planu.

5. Definiując ustalenia planu dla poszczególnych terenów, sporządzając wypisy i wyrisy z planu oraz badając zgodność planowanych na obszarze objętym planem przedsięwzięć z ustaleniami planu, należy brać pod uwagę zapisy zawarte we wszystkich rozdziałach uchwały oraz rysunek planu.

6. Położenie linii rozgraniczających i linii zabudowy należy identyfikować w oparciu o miary ich lokalizacji lub punkty identyfikacyjne określone na rysunku planu, a w przypadku braku tych miar, poprzez odczyt w oparciu o skalę rysunku planu.

7. Wskazane w planie numery ewidencyjne działek odnoszą się do obszarów, wyznaczonych przez linie graniczne tych działek na dzień 19 czerwca 2023 r., na ww. dzień są również aktualne użyte w planie nazwy własne ulic.

§ 4. 1. Określenia stosowane w uchwale oznaczają:

- 1) działka budowlana – w rozumieniu przepisów ustawy o planowaniu i zagospodarowaniu przestrzennym;
- 2) nieprzekraczalna linia zabudowy – oznaczona na rysunku planu linia ograniczająca część działki budowlanej, na której możliwe jest lokalizowanie budynków, z zakazem jej przekraczania, który to zakaz nie dotyczy (na nie więcej jednak niż 1,50 m): urządzeń budowlanych związanych z budynkiem, elementów wejścia do budynku takich jak: schody, pochylnie, podesty, rampy, zadaszenia, tarasy, elementów nadwieszonych takich jak: łączniki, balkony, wykusze, gzymsy, okapy dachu - o ile ustalenia szczegółowe nie rozstrzygają inaczej;
- 3) obiekt – obiekt budowlany w rozumieniu przepisów ustawy Prawo Budowlane;
- 4) plan – miejscowy plan zagospodarowania przestrzennego, którego ustalenia zawarte są w niniejszej uchwale;
- 5) przepisy odrębne – obowiązujące ustawy wraz z aktami wykonawczymi, inne niż ustawa o planowaniu i zagospodarowaniu przestrzennym;
- 6) przeznaczenie podstawowe terenu – rodzaj przeznaczenia terenu w zabudowie i zagospodarowaniu działki budowlanej, który dominuje na działce budowlanej, i któremu są podporządkowane inne sposoby jej użytkowania;
- 7) rysunek planu – rysunek miejscowego planu zagospodarowania przestrzennego stanowiący integralną część jego ustaleń, określony w § 2 ust. 1 pkt. 2 uchwały;
- 8) strefa oddziaływania linii elektroenergetycznej – maksymalny możliwy zasięg niekorzystnego oddziaływania tej linii na obszary przyległe związane z poziomem pól elektromagnetycznych w środowisku oraz z przepisami dotyczącymi bezpieczeństwa i higieny pracy;
- 9) teren – część obszaru objętego planem o określonym przeznaczeniu i zasadach zagospodarowania, wyznaczona na rysunku planu liniami rozgraniczającymi, określona symbolami literowymi i numerami wyróżniającymi ten teren spośród innych;
- 10) teren inwestycji – działka budowlana lub zespół takich działek bezpośrednio z sobą graniczących, na których zlokalizowana jest inwestycja;
- 11) uchwała – niniejsza uchwała Rady Miejskiej w Pabianicach, o ile z treści przepisu nie wynika inaczej;
- 12) wysokość zabudowy – określona w metrach wysokość obiektu budowlanego mierzona od najniższego istniejącego poziomu gruntu w miejscu jego lokalizacji do najwyższego punktu tego obiektu, a dla budynków - od poziomu terenu przy najniższym położonym wejściu do budynku do najwyższego punktu dachu lub stropodachu; parametr ten nie dotyczy wyniesionych ponad płaszczyznę dachu lub stropodachu elementów komunikacji pionowej, takich jak: klatki schodowe i szyby windowe oraz pomieszczeń technicznych.

2. Określenia użyte w planie, a niezdefiniowane w ust. 1, dotyczące zagadnień przewidzianych ustawą o planowaniu i zagospodarowaniu przestrzennym lub przepisami odrębnymi przywołanymi w treści niniejszej uchwały, należy rozumieć w sposób określony w tej ustawie lub w tych przepisach, a w przypadku braku definicji, w rozumieniu powszechnym.

Rozdział 2.

Ustalenia ogólne w zakresie przeznaczenia terenów

§ 5. 1. Dla terenów wyodrębnionych na rysunku planu liniami rozgraniczającymi i oznaczonych symbolami literowymi ustala się następujące rodzaje przeznaczenia terenu oraz ich symbole:

- 1) MN – tereny zabudowy mieszkaniowej jednorodzinnej;
- 2) ZP – teren zieleni publicznej;

3) KDD – tereny dróg publicznych klasy dojazdowej.

2. Ustala się następujący sposób oznaczania terenów wyodrębnionych na rysunku planu liniami rozgraniczającymi:

- 1) symbole literowe oznaczają przeznaczenie podstawowe terenów zgodne z ustaleniami ust. 1;
- 2) liczby porządkowe oznaczają kolejność wyznaczonych w planie terenów, dla których ustalono szczegółowe zasady zagospodarowania.

Rozdział 3.

Ustalenia ogólne w zakresie zasad ochrony i kształtowania ładu przestrzennego

§ 6. 1. Realizacja zabudowy zgodnie z nieprzekraczalnymi liniami zabudowy wyznaczonymi na rysunku planu.

2. Możliwość lokalizacji przed wyznaczonymi na rysunku planu nieprzekraczalnymi liniami zabudowy stacji transformatorowych, z uwzględnieniem przepisów odrębnych.

3. Realizacja zabudowy w oparciu o zasady zabudowy określone w ustaleniach szczegółowych.

§ 7. Dla obiektów o wysokości 50 m n.p.t. i większej, w przedmiocie uzgodnienia lokalizacji i sposobu oznakowania przeszkodowego tych obiektów, obowiązują przepisy odrębne w zakresie potrzeb obronności i bezpieczeństwa państwa.

Rozdział 4.

Zasady ochrony środowiska, przyrody i krajobrazu

§ 8. 1. Udział powierzchni biologicznie czynnej terenu w powierzchni działki budowlanej, zgodnie z ustaleniami szczegółowymi dla terenów.

2. Zakaz realizacji przedsięwzięć mogących zawsze znacząco oddziaływać na środowisko.

3. Zakaz realizacji przedsięwzięć mogących potencjalnie znacząco oddziaływać na środowisko z wyjątkiem:

- 1) dróg publicznych;
- 2) infrastruktury technicznej, w tym ujęć wody podziemnej;
- 3) budowli i urządzeń przeciwpowodziowych oraz budowli piętrzących wodę.

4. Obowiązek zachowania jakości środowiska na granicy działki budowlanej, do której inwestor posiada tytuł prawny, odpowiednich dla przeznaczenia terenu określonego dla działek sąsiednich.

5. Zakaz lokalizowania obiektów i urządzeń mogących powodować:

- 1) wprowadzanie do powietrza atmosferycznego zanieczyszczeń w ilościach powodujących przekroczenie norm dopuszczalnych stężeń określonych w przepisach odrębnych;
- 2) przekroczenie dopuszczalnych poziomów wibracji.

6. Zakaz wprowadzania nieoczyszczonych ścieków do wód powierzchniowych i podziemnych oraz do ziemi, a także tworzenia i utrzymywania otwartych kanałów ściekowych.

7. Zakaz stosowania do utwardzania i niwelacji terenów odpadów zaliczonych według przepisów odrębnych do kategorii odpadów niebezpiecznych.

8. Obowiązek zapewnienia na terenie każdej nieruchomości miejsca do czasowego gromadzenia odpadów stałych w urządzeniach przystosowanych do ich gromadzenia oraz ich usuwanie zgodnie z przepisami odrębnymi.

9. Zakaz składowania materiałów zawierających substancje toksyczne lub łatwopalne mogące stanowić zagrożenie dla życia i zdrowia ludzi lub dla środowiska.

10. W zakresie ochrony przed hałasem: tereny oznaczone MN zalicza się do terenów chronionych akustycznie, określonych jako "tereny zabudowy mieszkaniowej jednorodzinnej", w rozumieniu przepisów odrębnych z zakresu ochrony środowiska.

11. W zakresie ochrony przed polami elektromagnetycznymi ustala się:

- 1) zakaz lokalizowania obiektów, urządzeń i sieci infrastruktury, które powodują w obrębie terenów zabudowy mieszkaniowej oraz miejsc pobytu ludzi przekroczenie dopuszczalnych poziomów pól elektromagnetycznych określonych w przepisach odrębnych;
- 2) dopuszczenie lokalizacji obiektów infrastruktury telekomunikacyjnej o nieznacznym oddziaływaniu w rozumieniu przepisów odrębnych dotyczących rozwoju usług i sieci telekomunikacyjnych.

12. W zakresie ochrony powietrza ustala się:

- 1) zakaz stosowania do celów grzewczych paliw niespełniających wymagań jakościowych wynikających z przepisów odrębnych;
- 2) zakaz stosowania urządzeń i instalacji przekraczających graniczne wartości emisji określone w przepisach odrębnych.

13. W zakresie ochrony wód ustala się:

- 1) nakaz ograniczenia odpływu wód opadowych i roztopowych do sieci kanalizacji deszczowej poprzez zagospodarowanie w sposób umożliwiający wykorzystanie ich na miejscu oraz odprowadzenie do ziemi na zasadach określonych w przepisach odrębnych;
- 2) nakaz stosowania rozwiązań umożliwiających retencjonowanie nadmiaru wód opadowych i roztopowych, przed ich odprowadzeniem do sieci kanalizacji deszczowej, zgodnie z przepisami odrębnymi;
- 3) oczyszczanie wód opadowych i roztopowych zgodnie z przepisami odrębnymi;
- 4) zakaz kształtowania i zagospodarowywania powierzchni działek budowlanych w sposób umożliwiający naturalny spływ wód opadowych i roztopowych na sąsiednie działki budowlane;
- 5) zakaz wyprowadzania wód opadowych i roztopowych z obszaru działek budowlanych na obszar innych działek.

14. Obszar zlokalizowany jest w całości w zasięgu Głównego Zbiornika Wód Podziemnych "Niecka Łódzka" – obowiązują zasady zagospodarowania zgodnie z przepisami odrębnymi.

Rozdział 5.

Wymagania wynikające z potrzeb kształtowania przestrzeni publicznych

§ 9. 1. Jako tereny przestrzeni publicznych wskazuje się tereny dróg publicznych oraz tereny zieleni publicznej – ZP.

2. W zakresie kształtowania przestrzeni publicznych ustala się:

- 1) zharmonizowanie w zakresie oświetlenia, kolorystyki i użytych materiałów powtarzalnych elementów zagospodarowania – w obrębie poszczególnych grup wyposażenia;
- 2) zagospodarowanie w sposób umożliwiający korzystanie z terenów osobom ze szczególnymi potrzebami.

Rozdział 6.

Ustalenia ogólne w zakresie podziału nieruchomości oraz szczegółowych zasad i warunków scalania i podziału nieruchomości

§ 10. Możliwość przeprowadzenia scalenia i podziału nieruchomości dokonywanego na wniosek – z zachowaniem regulacji wynikających z przepisów odrębnych oraz z zachowaniem parametrów (powierzchnia, szerokość frontu, kąt położenia granic działek) nowych działek budowlanych określonych w Rozdziale 10 uchwały (dla terenu, na którym są zlokalizowane) przy zachowaniu warunków określonych w niniejszym Rozdziale.

§ 11. 1. Ustalenia niniejszego rozdziału oraz ustalenia szczegółowe dla poszczególnych terenów w zakresie parametrów nowych działek budowlanych nie dotyczą podziałów dokonywanych w celu sytuowania urządzeń infrastruktury technicznej (stacje trafo, przepompownie ścieków, itp.), wyznaczania linii rozgraniczających pasów drogowych, regulacji stanu prawnego, poprawy istniejącego zagospodarowania celem powiększenia sąsiedniej nieruchomości (pod warunkiem, że nieprzylączana działka będzie spełniać warunki określone w niniejszym Rozdziale oraz w Rozdziale 10 uchwały dla terenu, na którym jest zlokalizowana).

2. Dokonywany podział nieruchomości musi zapewnić możliwość zagospodarowania każdej działki budowlanej lub nieruchomości zgodnie z planem.

3. Warunkiem wydzielenia nowych działek budowlanych jest zapewnienie im bezpośredniego dostępu (przylegania) do drogi publicznej, przy czym dopuszcza się możliwość tymczasowego dostępu na zasadach służebności jedynie dla nowowydzielanych działek przyległych do dróg oznaczonych w planie, do czasu połączenia tych dróg z istniejącym układem drogowym.

4. Możliwość wydzielenia działek pod realizację stacji transformatorowych, przepompowni ścieków i innych urządzeń infrastruktury, z obowiązkiem zapewnienia im bezpośredniego dostępu (przylegania) do drogi publicznej.

Rozdział 7.

Ustalenia ogólne w zakresie szczególnych warunków zagospodarowania terenów oraz ograniczeń w ich użytkowaniu

§ 12. Ze względu na występowanie oznaczonych na rysunku planu napowietrznych linii elektroenergetycznych LN 15 kV w terenach obowiązują wskazane na rysunku planu strefy oddziaływania tych linii po 7,5 m od osi linii:

- 1) w strefach oddziaływania obowiązuje zakaz lokalizowania pomieszczeń przeznaczonych na pobyt ludzi, lokalizowania maszyn i urządzeń budowlanych oraz składowisk wyrobów i materiałów;
- 2) warunki zagospodarowania w strefach oddziaływania oraz lokalizacja budynków winny uwzględniać obowiązujące w tym zakresie przepisy odrębne, w szczególności dotyczące dopuszczalnego poziomu pól elektromagnetycznych w środowisku oraz bezpieczeństwa i higieny pracy;
- 3) w przypadku skablowania lub likwidacji tych linii dopuszcza się zniesienie stref;
- 4) dopuszcza się zmniejszenie szerokości tych stref, w indywidualnych przypadkach, z uwzględnieniem przepisów odrębnych.

§ 13. Dla terenów lub fragmentów terenów zagrożonych okresowym zalewaniem – oznaczonych na rysunku planu, ustala się:

- 1) zakaz realizacji nowej zabudowy oraz obiektów budowlanych (nie dotyczy infrastruktury technicznej, budowli i urządzeń przeciwpowodziowych i piętrzących wodę);
- 2) zakaz realizacji indywidualnej kanalizacji sanitarnej oraz ujęć wód podziemnych;
- 3) zakaz zmian ukształtowania rzeźby terenu, z wyjątkiem prac związanych z systemem ochrony przeciwpowodziowej oraz regulacją rzeki;
- 4) zakaz prowadzenia odzysku lub unieszkodliwiania odpadów, w tym w szczególności ich składowania;
- 5) możliwość lokalizacji zbiorników retencjonujących wodę.

§ 14. Dla terenów lub fragmentów terenów będących w zasięgu strefy potencjalnie narażonej na okresowe podtapianie, oznaczonej na rysunku planu, ustala się:

- 1) nakaz wprowadzania rozwiązań technicznych: budowlanych lub terenowych ograniczających powstawanie szkód w wyniku okresowego podtapiania;
- 2) zakaz realizacji indywidualnej kanalizacji sanitarnej oraz ujęć wód podziemnych;
- 3) zakaz prowadzenia odzysku lub unieszkodliwiania odpadów, w tym w szczególności ich składowania;
- 4) możliwość lokalizacji zbiorników retencjonujących wodę.

Rozdział 8.

Zasady modernizacji, rozbudowy i budowy systemów komunikacji i infrastruktury technicznej

§ 15. 1. Ustala się obsługę komunikacyjną terenów objętych planem poprzez drogi publiczne klasy dojazdowej (oznaczone od 1.KDD do 7.KDD).

2. Dla poszczególnych terenów oraz wchodzących w ich skład działek istniejących oraz tych, które powstaną w wyniku podziałów ustala się obsługę komunikacyjną z przyległych dróg dojazdowych.

3. Powiązanie układu komunikacyjnego obszaru objętego planem z układem zewnętrznym zapewnia droga gminna ul. Pogodna, której przedłużeniem w obrębie obszaru objętego planem jest droga klasy dojazdowej oznaczona jako 1.KDD.

§ 16. 1. Dla dróg publicznych oznaczonych na rysunku planu ustala się następujące warunki funkcjonalno – techniczne:

- 1) 1.KDD – droga publiczna klasy dojazdowej:
 - a) szerokość w liniach rozgraniczających wynikająca z przebiegu granic istniejącej działki nr ew. 18-85/1,
 - b) miejscowe poszerzenie w rejonach skrzyżowań zgodnie z rysunkiem planu,
 - c) dla części terenu znajdującej się w strefie oddziaływania linii elektroenergetycznej 15 kV obowiązek uwzględnienia ustaleń § 12 uchwały;
- 2) 2.KDD – droga publiczna klasy dojazdowej: szerokość w liniach rozgraniczających – 12 m;
- 3) 3.KDD – droga publiczna klasy dojazdowej: szerokość w liniach rozgraniczających – 12 m;
- 4) 4.KDD – droga publiczna klasy dojazdowej: szerokość w liniach rozgraniczających – 12 m;
- 5) 5.KDD – droga publiczna klasy dojazdowej:
 - a) szerokość w liniach rozgraniczających – 12 m,
 - b) dla terenu znajdującej się w strefie oddziaływania linii elektroenergetycznej 15 kV obowiązek uwzględnienia ustaleń § 12 uchwały;
- 6) 6.KDD – droga publiczna klasy dojazdowej: szerokość w liniach rozgraniczających – 10 m;
- 7) 7.KDD – droga publiczna klasy dojazdowej: szerokość w liniach rozgraniczających – 10 m.

2. W ramach zagospodarowania terenów dróg publicznych wymienionych w ust. 1 ustala się:

- 1) zagospodarowanie z zachowaniem regulacji wynikających z przepisów odrębnych;
- 2) z uwagi na wskazanie terenów dróg jako terenów przestrzeni publicznej – uwzględnienie ustaleń Rozdziału 5 uchwały;
- 3) lokalizację chodników co najmniej jednostronnie;
- 4) możliwość lokalizacji ścieżek rowerowych;
- 5) możliwość wprowadzania zieleni przydrożnej w miejscach, gdzie jest to możliwe technicznie;
- 6) możliwość lokalizacji na przystanku komunikacji publicznej jednego kiosku o powierzchni zabudowy nie większej niż 8 m² i maksymalnej wysokości 3,5 m, zintegrowanego z wiatą przystankową.

§ 17. 1. W zakresie zapewnienia miejsc do parkowania nakaz ich realizowania w ramach terenu inwestycji w ilości, co najmniej 1 miejsce na każdy lokal mieszkalny lub usługowy.

2. Wymaganą liczbę miejsc do parkowania dla samochodów należy określać:

- 1) proporcjonalnie względem przyjętej jednostki przeliczeniowej z zaokrągleniem w górę do kolejnej liczby całkowitej;
- 2) poprzez sumowanie ilości miejsc do parkowania wymaganych dla poszczególnych części budynku.

3. Na parkingach dla samochodów osobowych liczących więcej niż 5 miejsc do parkowania, minimum 5 % ogólnej liczby miejsc, lecz nie mniej niż 1 miejsce, należy przeznaczyć na parkowanie pojazdów zaopatrzonych w kartę parkingową, o której mowa w przepisach odrębnych.

4. Realizacja miejsc do parkowania jedynie jako towarzyszących realizowanej funkcji (przeznaczeniu terenu).

§ 18. 1. W zakresie zaopatrzenia w wodę ustala się:

- 1) budowę urządzeń i sieci na warunkach określonych w przepisach odrębnych;
- 2) realizację sieci w terenach istniejących i projektowanych dróg, a w przypadku braku miejsca w terenach dróg – możliwość jej lokalizacji w innych terenach;
- 3) zaopatrzenie z istniejącej oraz projektowanej sieci wodociągowej;
- 4) możliwość realizacji i korzystania z indywidualnych ujęć wody;
- 5) realizację sieci w układach pierścieniowych;
- 6) wyposażenie sieci w hydranty do celów przeciwpożarowych, zgodnie z warunkami zawartymi w przepisach odrębnych.

2. W zakresie kanalizacji sanitarnej ustala się:

- 1) budowę urządzeń i sieci na warunkach określonych w przepisach odrębnych;
- 2) realizację sieci w terenach istniejących i projektowanych dróg, a w przypadku braku miejsca w terenach dróg – możliwość jej lokalizacji w innych terenach;
- 3) odprowadzenie ścieków do sieci kanalizacji sanitarnej;
- 4) do czasu wyposażenia obszaru objętego planem w sieć możliwość realizacji kanalizacji indywidualnej poprzez zastosowanie szczelnych zbiorników bezodpływowych, pod warunkiem zapewnienia okresowego ich opróżniania przez koncesjonowane firmy;
- 5) możliwość realizacji na terenach zabudowy mieszkaniowej przydomowych oczyszczalni ścieków zgodnie z obowiązującymi przepisami odrębnymi;
- 6) po przekazaniu do eksploatacji wybudowanych poszczególnych odcinków sieci, obowiązek podłączenia zabudowanych nieruchomości do systemu kanalizacyjnego – z wyjątkiem nieruchomości posiadających przydomowe oczyszczalnie ścieków wybudowane zgodnie z przepisami odrębnymi oraz spełniające warunki obowiązujących przepisów odrębnych;
- 7) zakaz wprowadzania ścieków do wód powierzchniowych i podziemnych oraz do ziemi – z wyjątkiem ścieków oczyszczonych w przydomowych oczyszczalniach wybudowanych i eksploatowanych zgodnie z przepisami odrębnymi;
- 8) możliwość lokalizacji przepompowni ścieków.

3. W zakresie kanalizacji deszczowej ustala się:

- 1) budowę urządzeń i sieci na warunkach określonych w przepisach odrębnych;
- 2) możliwość realizacji kanalizacji deszczowej jako otwartej (rowy);
- 3) realizację sieci w terenach istniejących i projektowanych dróg, a w przypadku braku miejsca w terenach dróg – możliwość jej lokalizacji w innych terenach;
- 4) zagospodarowanie wód opadowych i roztopowych na terenie działki budowlanej lub odprowadzenie do sieci z obowiązkiem wcześniejszego retencjonowania ich nadmiaru zgodnie z przepisami odrębnymi;
- 5) do czasu realizacji kanalizacji deszczowej nakaz zagospodarowania wód deszczowych i roztopowych na terenie własnej działki budowlanej;
- 6) separację zanieczyszczeń u źródeł ich powstawania.

4. W zakresie zasilania w energię elektryczną ustala się:

- 1) budowę urządzeń i sieci na warunkach określonych w przepisach odrębnych;
- 2) budowę sieci średniego (15 kV) i niskiego napięcia z bezpośrednim dosyłem energii elektrycznej do poszczególnych odbiorców poprzez przyłącza elektroenergetyczne niskiego napięcia, zgodnie z przepisami odrębnymi;
- 3) nakaz realizacji nowej sieci średniego napięcia jako podziemnej;
- 4) budowę liniowych odcinków sieci średniego i niskiego napięcia w liniach rozgraniczających dróg, dla sieci niskiego napięcia w przypadku braku miejsca w terenach dróg – możliwość ich lokalizacji w innych terenach;
- 5) zasilanie z istniejącej sieci niskiego napięcia lub z odnawialnych źródeł energii, z uwzględnieniem zapisów ust. 8;
- 6) realizację budynków i kontenerów stacji trafo SN/nn poza liniami rozgraniczającymi dróg na wydzielonych działkach z bezpośrednim dostępem do drogi publicznej;
- 7) w zakresie stacji transformatorowych dopuszczenie:
 - a) realizacji stacji SN/nn jako wbudowanych (wnętrзовych) lub wolnostojących,
 - b) realizacji stacji transformatorowych słupowych SN/nn, z możliwością ich lokalizacji w terenach dróg.

5. W zakresie zaopatrzenia w gaz ustala się:

- 1) budowę urządzeń i sieci gazowej na warunkach określonych w przepisach odrębnych;
- 2) realizację sieci gazowej w terenach istniejących i projektowanych dróg, a w przypadku braku miejsca w terenach dróg – możliwość jej lokalizacji w innych terenach;
- 3) zaopatrzenie z sieci gazowej niskiego ciśnienia z dopuszczeniem sieci gazowej średniego ciśnienia - po ich rozbudowie lub z zastosowaniem rozwiązań indywidualnych;
- 4) parametry sieci gazowej muszą zapewnić możliwość wykorzystania gazu do celów grzewczych.

6. W zakresie zaopatrzenia w energię cieplną ustala się:

- 1) budowę urządzeń i sieci na warunkach określonych w przepisach odrębnych;
- 2) zaopatrzenie z:
 - a) indywidualnych instalacji lub urządzeń ogrzewczych na paliwa nieodnawialne, spełniających wymogi standardów emisyjnych, tj. zapewniających wysoki stopień czystości spalin, zgodnie z przepisami odrębnymi,
 - b) odnawialnych źródeł energii z uwzględnieniem zapisów ust. 8,
 - c) sieci ciepłej po jej rozbudowie.

7. W zakresie telekomunikacji ustala się:

- 1) obsługę z sieci istniejącej i projektowanej;
- 2) obsługę abonentów za pośrednictwem indywidualnych przyłączy na warunkach określonych w przepisach odrębnych;
- 3) dopuszcza się lokalizację inwestycji celu publicznego z zakresu łączności publicznej, jeżeli wymagają tego przepisy odrębne;
- 4) obowiązek zabezpieczenia możliwości przygotowania łączności alarmowej dla ochrony mieszkańców w sytuacjach szczególnych.

8. W zakresie wykorzystania odnawialnych źródeł energii ustala się:

- 1) zakaz lokalizacji urządzeń wytwarzających energię z odnawialnych źródeł energii:
 - a) wykorzystujących energię wiatru o mocy przekraczającej moc mikroinstalacji w rozumieniu przepisów odrębnych,

- b) biogazowni,
 - c) pozostałych o mocy przekraczającej 100 kW;
- 2) możliwość wykorzystania pozostałych urządzeń wytwarzających energię z odnawialnych źródeł energii o mocy i na warunkach określonych w przepisach odrębnych;
 - 3) lokalizację paneli słonecznych lub ogniw fotowoltaicznych na dachach lub stropodachach, przy czym panele oraz ich konstrukcja nośna nie mogą wykroczać poza obrys zewnętrzny dachu lub stropodachu;
 - 4) możliwość lokalizacji paneli słonecznych i ogniw fotowoltaicznych na terenach MN na gruncie pod warunkiem, że łączna powierzchnia rzutu poziomego paneli nie przekroczy 40 % powierzchni już zabudowanej na danej działce budowlanej.

Rozdział 9.

Wysokość stawek procentowych wzrostu wartości nieruchomości

§ 19. 1. Dla terenów oznaczonych na rysunku planu symbolami 1.MN, 2.MN, 3.MN i 4.MN ustala się stawkę procentową służącą naliczeniu jednorazowej opłaty z tytułu wzrostu wartości nieruchomości w wyniku uchwalenia planu w wysokości – 30%.

2. Dla pozostałych terenów – nie stwierdza się wzrostu wartości wskutek uchwalenia planu.

Rozdział 10.

Ustalenia szczegółowe dotyczące poszczególnych terenów

§ 20. 1. Dla terenów oznaczonych na rysunku planu 1.MN, 2.MN, 3.MN i 4.MN obowiązują ustalenia zawarte w kolejnych ustępach niniejszego paragrafu.

2. W zakresie przeznaczenia ustala się jako przeznaczenie podstawowe – teren zabudowy mieszkaniowej jednorodzinnej.

3. W zakresie zasad zagospodarowania terenu ustala się:

- 1) minimalny udział powierzchni biologicznie czynnej – 50 % powierzchni działki budowlanej;
- 2) maksymalny udział powierzchni zabudowy – 40 % powierzchni działki budowlanej, w tym powierzchnia zabudowy budynkami gospodarczymi i garażowymi łącznie nie może przekroczyć 16 % powierzchni działki;
- 3) wskaźnik intensywności zabudowy działki budowlanej: minimalny – 0,05, maksymalny – 0,8;
- 4) zapewnienie dla każdej z nowych inwestycji miejsc do parkowania w ilości wynikającej z ustaleń § 17 uchwały;
- 5) możliwość lokalizacji sieci i urządzeń infrastruktury technicznej.

4. W zakresie zasad kształtowania zabudowy oraz ochrony i kształtowania ład przestrzennego ustala się:

- 1) maksymalna wysokość zabudowy:
 - a) budynków mieszkalnych: 11 m,
 - b) budynków garażowych i gospodarczych oraz wiat: 6 m;
- 2) dachy o dowolnej formie i kącie nachylenia połąci wynoszącym do 40°;
- 3) realizacja zabudowy mieszkaniowej jednorodzinnej w formie wolnostojącej;
- 4) realizacja budynków gospodarczych i garażowych jako jednokondygnacyjnych.

5. W zakresie zasad podziału nieruchomości ustala się możliwość dokonywania podziałów na nowe działki budowlane przy zachowaniu ustaleń § 11 uchwały oraz minimalnej powierzchni działki wynoszącej – 1 000 m².

6. W zakresie szczegółowych zasad i warunków scalania i podziału nieruchomości, przy zachowaniu ustaleń Rozdziału 6 ustala się:

- 1) minimalną szerokość frontu działki – 20 m;

- 2) minimalną powierzchnię działki – 1 000 m²;
- 3) kierunek linii podziału sięgających linii rozgraniczających dróg taki sam jak istniejących granic działki, która podlega podziałowi lub do nich prostopadły;
- 4) możliwość odchylenia kierunku linii podziału do 10° względem określonego w pkt. 3 z uwagi na istniejące uwarunkowania.

7. W zakresie wymagań wynikających ze szczególnych warunków zagospodarowania terenów oraz ograniczeń w ich użytkowaniu, ustala się dla części terenów 3.MN i 4.MN znajdujących się w strefie oddziaływania linii elektroenergetycznej 15 kV, obowiązek uwzględnienia ustaleń § 12 uchwały.

§ 21. 1. Dla terenu oznaczonego na rysunku planu ZP obowiązują ustalenia zawarte w kolejnych ustępach niniejszego paragrafu.

2. W zakresie przeznaczenia ustala się jako przeznaczenie podstawowe – równoważnie:

- 1) teren zieleni publicznej;
- 2) zbiorniki retencyjne.

3. W zakresie zasad zagospodarowania terenu ustala się:

- 1) minimalny udział powierzchni biologicznie czynnej – 90% powierzchni działki;
- 2) możliwość prowadzenia prac przy brzegach i korycie rzeki oraz przy zbiornikach retencyjnych pod warunkiem spełnienia przepisów odrębnych;
- 3) zakaz przegradzania rzeki w sposób uniemożliwiający naturalny spływ wód i powietrza;
- 4) zakaz realizacji inwestycji uniemożliwiających prowadzenie prac konserwacyjnych przy brzegach i korycie rzeki oraz przy zbiornikach retencyjnych;
- 5) zakaz zabudowy z wyjątkiem:
 - a) budowli przeciwpowodziowych oraz służących ochronie i prawidłowemu funkcjonowaniu zbiorników retencyjnych i rzeki, w tym mających na celu zagospodarowanie zgodne z przeznaczeniem określonym w ust. 2 i przepisami odrębnymi,
 - b) urządzeń melioracyjnych,
 - c) urządzeń służących regulacji przepływów i ochronie przed powodzią,
 - d) infrastruktury technicznej,
 - e) obiektów małej architektury,
 - f) mostów, pomostów, itp.

4. W zakresie zasad podziału nieruchomości oraz szczegółowych zasad i warunków scalania i podziału nieruchomości ustala się możliwość dokonywania podziałów wyłącznie związanych z prawidłowym funkcjonowaniem rzeki i zbiorników retencyjnych z uwzględnieniem przepisów odrębnych.

5. W zakresie wymagań wynikających ze szczególnych warunków zagospodarowania terenów oraz ograniczeń w ich użytkowaniu, ustala się:

- 1) z uwagi na położenie części terenu w strefie zagrożenia okresowym zalewaniem obowiązek uwzględnienia zapisów § 13;
- 2) z uwagi na położenie w części terenu w strefie potencjalnie narażonej na okresowe podtapianie obowiązek uwzględnienia zapisów § 14.

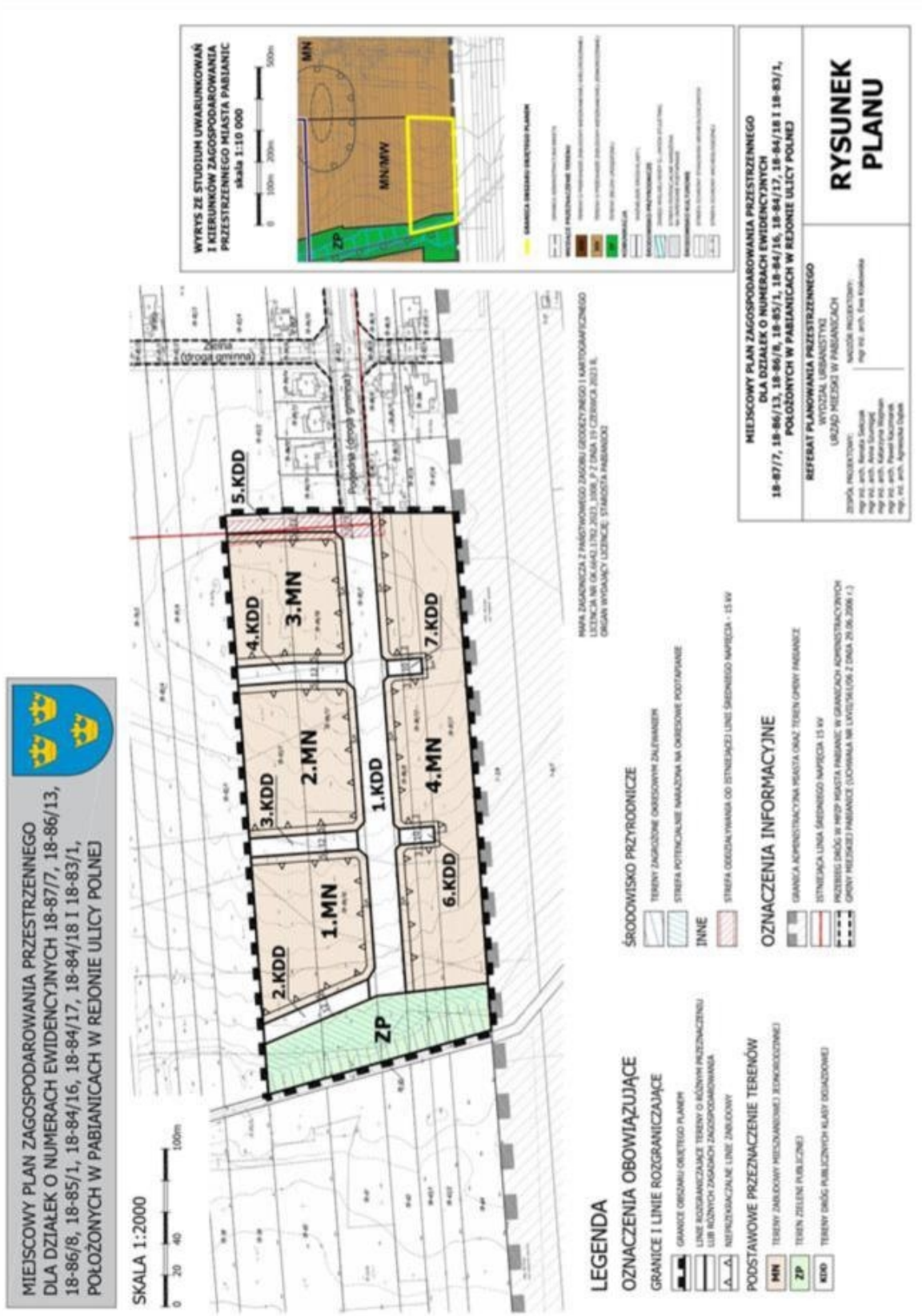
Rozdział 11.
Przepisy końcowe

§ 22. Uchwała wchodzi w życie po upływie 14 dni od daty jej ogłoszenia w Dzienniku Urzędowym Województwa Łódzkiego.

Przewodniczący Rady
Miejskiej w Pabianicach

Krzysztof Rąkowski

Załącznik Nr 1 do uchwały Nr LXXVI/740/24
 Rady Miejskiej w Pabianicach
 z dnia 28 lutego 2024 r.



MIEJSCOWY PLAN ZAGOSPODAROWANIA PRZESTRZENNEGO
DLA DZIAŁEK O NUMERACH EWIDENCYJNYCH 18-87/7, 18-86/13,
18-86/8, 18-85/1, 18-84/16, 18-84/17, 18-84/18 I 18-83/1,
POŁOŻONYCH W PABIANICACH W REJONIE ULICY POLNEJ






SKALA 1:2000



LEGENDA

OZNACZENIA OBOWIĄZUJĄCE




GRANICE I LINIE ROZGRANICZAJĄCE

-  GRANICE OBSZARU OBJĘTEGO PLANEM
-  LINIE ROZGRANICZAJĄCE TERENY O RÓŻNYM PRZEZNACZENIU LUB RÓŻNYCH ZASADACH ZAGOSPODAROWANIA
-  NIEPRZEKRACZALNE LINIE ZABUDOWY




PODSTAWOWE PRZEZNACZENIE TERENÓW

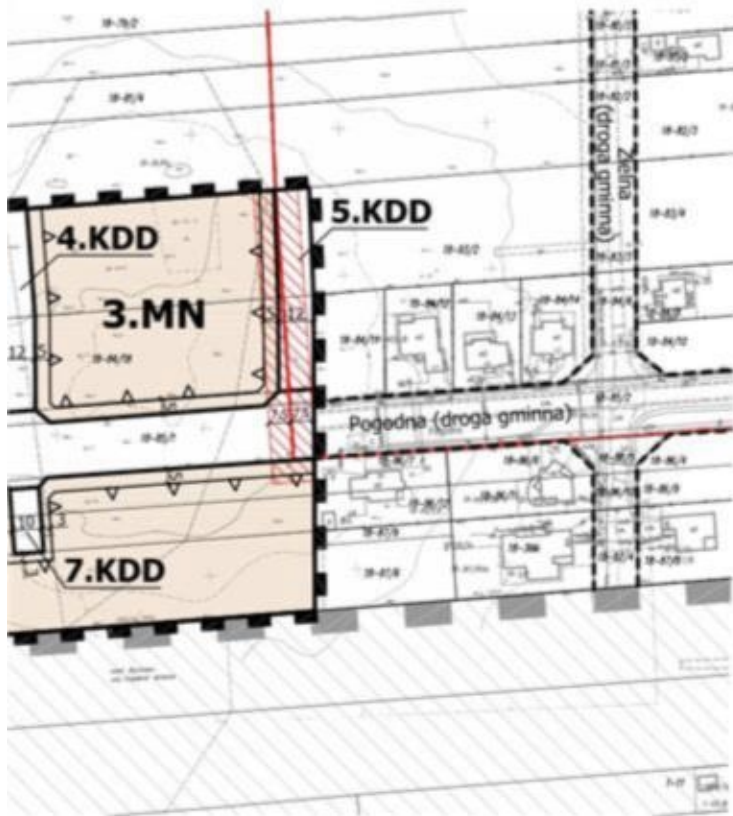
-  **MN** TERENY ZABUDOWY MIESZKANIOWEJ JEDNORODZINNEJ
-  **ZP** TEREN ZIELENI PUBLICZNEJ
-  **KDD** TERENY DRÓG PUBLICZNYCH KLASY DOJAZDOWEJ

ŚRODOWISKO PRZYRODNICZE

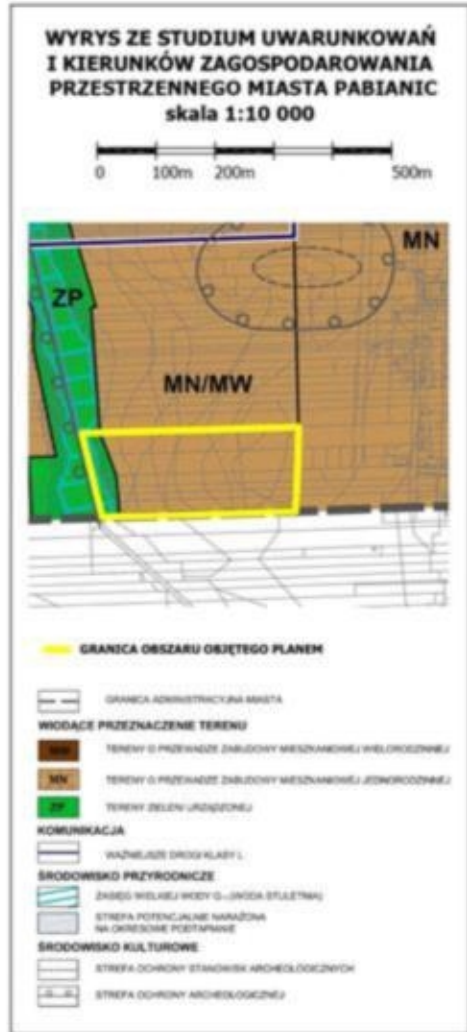
-  TERENY ZAGROŻONE OKRESOWYM ZALEWANIEM
-  STREFA POTENCJALNIE NARAŻONA NA OKRESOWE PODTAPIANIE
- INNE**
-  STREFA ODDZIAŁYWANIA OD ISTNIEJĄCEJ LINII ŚREDNIEGO NAPIĘCIA

OZNACZENIA INFORMACYJNE

-  GRANICA ADMINISTRACYJNA MIASTA ORAZ TEREN GMINY PABIANICE
-  ISTNIEJĄCA LINIA ŚREDNIEGO NAPIĘCIA 15 kV
-  PRZEBIEG DRÓG W MPZP MIASTA PABIANICE W GRANICACH ADM. GMINY MIEJSKIEJ PABIANICE (UCHWAŁA NR LXVII/561/06 Z DNIA 14.06.2006 R.)



MAPA ZASADNICZA Z PAŃSTWOWEGO ZASOBU GEODEZYJNEGO I KARTOGRAFICZNEGO
 LICENCJA NR GK.6642.1782.2023_1008_P Z DNIA 19 CZERWCA 2023 R.
 ORGAN WYDAJĄCY LICENCJĘ: STAROSTA PABIANICKI



APIANIE

EGO NAPIĘCIA - 15 kV

Y PABIANICE

Y ADMINISTRACYJNYCH
 S Z DNIA 29.06.2006 r.)

<p>MIEJSCOWY PLAN ZAGOSPODAROWANIA PRZESTRZENNEGO DLA DZIAŁEK O NUMERACH EWIDENCYJNYCH 18-87/7, 18-86/13, 18-86/8, 18-85/1, 18-84/16, 18-84/17, 18-84/18 I 18-83/1, POŁOŻONYCH W PABIANICACH W REJONIE ULICY POLNEJ</p>	
<p>REFERAT PLANOWANIA PRZESTRZENNEGO WYDZIAŁ URBANISTYKI URZĄD MIEJSKI W PABIANICACH</p>	
<p>ZESPÓŁ PROJEKTOWY: mgr inż. arch. Renata Sieczak mgr inż. arch. Anna Scumigał mgr inż. arch. Katarzyna Wajman mgr inż. arch. Paweł Kaczmarek mgr, inż. arch. Agnieszka Dąbek</p>	<p>NADZÓR PROJEKTOWY: mgr inż. arch. Ewa Krakowska</p>
<p>RYSUNEK PLANU</p>	

Załącznik Nr 2 do uchwały Nr LXXVI/740/24
Rady Miejskiej w Pabianicach
z dnia 28 lutego 2024 r.

Rozstrzygnięcie Rady Miejskiej w Pabianicach w sprawie sposobu rozpatrzenia uwag wniesionych do wyłożonego do publicznego wglądu projektu miejscowego planu zagospodarowania przestrzennego dla działek o numerach ewidencyjnych 18-87/7, 18- 86/13, 18-86/8, 18-85/1, 18-84/16, 18-84/17, 18-84/18 i 18-83/1, położonych w Pabianicach w rejonie ulicy Polnej

Ze względu na brak nieuwzględnionych przez Prezydenta uwag wniesionych do wyłożonego do publicznego wglądu projektu planu, Rada Miejska w Pabianicach nie dokonuje rozstrzygnięć wynikających z art. 20 ust. 1 ustawy z dnia 27 marca 2003 r. o planowaniu i zagospodarowaniu przestrzennym (Dz.U. z 2023 r., poz. 977, 1506, 1597, 1688, 1890 i 2029).

Przewodniczący Rady
Miejskiej w Pabianicach

Krzysztof Rąkowski

Załącznik Nr 3 do uchwały Nr LXXVI/740/24
Rady Miejskiej w Pabianicach
z dnia 28 lutego 2024 r.

**Rozstrzygnięcie Rady Miejskiej w Pabianicach
w sprawie sposobu realizacji zapisanych w planie inwestycji z zakresu infrastruktury technicznej, które
należą do zadań własnych gminy oraz zasad ich finansowania**

Na podstawie art. 20 ust. 1 ustawy z dnia 27 marca 2003 r. o planowaniu i zagospodarowaniu przestrzennym (Dz.U. z 2023 r., poz. 977, 1506, 1597, 1688, 1890 i 2029), art. 7 ust. 1 pkt 2 i 3 ustawy z dnia 8 marca 1990 r. o samorządzie gminnym (Dz.U. z 2023 r., poz. 40, 572, 1463 i 1688), art. 216 ust. 2 pkt 1 ustawy o finansach publicznych z dnia 27 sierpnia 2009 r. (Dz.U. z 2023 r. poz. 1270, 1273, 1407, 1429, 1641, 1693 i 1872) po zapoznaniu się z projektem miejscowego planu zagospodarowania przestrzennego dla działek o numerach ewidencyjnych 18-87/7, 18-86/13, 18-86/8, 18-85/1, 18-84/16, 18-84/17, 18-84/18 i 18-83/1, położonych w Pabianicach w rejonie ulicy Polnej - Rada Miejska w Pabianicach postanawia, co następuje:

§ 1. Zadania inwestycyjne z zakresu infrastruktury technicznej wynikające z przedstawionego Radzie Miejskiej w Pabianicach projektu miejscowego planu zagospodarowania przestrzennego dla działek o numerach ewidencyjnych 18-87/7, 18-86/13, 18-86/8, 18-85/1, 18-84/16, 18-84/17, 18-84/18 i 18-83/1, położonych w Pabianicach w rejonie ulicy Polnej, będą realizowane i finansowane ze środków budżetu Gminy, tj. środków własnych Gminy oraz z pozyskanych funduszy zewnętrznych zgodnie z przepisami odrębnymi.

Przewodniczący Rady
Miejskiej w Pabianicach

Krzysztof Rąkowski

Załącznik Nr 4 do uchwały Nr LXXVI/740/24

Rady Miejskiej w Pabianicach

z dnia 28 lutego 2024 r.

Zalacznik4.gml

Dane przestrzenne, o których mowa w art. 67a ust. 3 i 5 ustawy z dnia 27 marca 2003 r. o planowaniu i zagospodarowaniu przestrzennym (j.t. Dz.U. z 2020 r. poz. 293 z późn. zm.) ujawnione zostaną po kliknięciu w ikonę